СЕЛЬСКОЕ ПОСЕЛЕНИЕ
СЕВРЮКАЕВО
МУНИЦИПАЛЬНОГО
РАЙОНА СТАВРОПОЛЬСКИЙ
САМАРСКОЙ ОБЛАСТИ

ОФИЦИАЛЬНАЯ ПУБЛИКАЦИЯ

ВЕСТНИК Севрюкаево

6+

№31 (228),
2 ноября 2024 г.

ЗАКЛЮЧЕНИЕ О РЕЗУЛЬТАТАХ ПУБЛИЧНЫХ СЛУШАНИЙ

Дата оформления заключения о результатах публичных слушаний
– 29 октября 2024 года

Наименование проекта, рассмотренного на публичных слушаниях – проект «Документация по планировке территории (проект планировки территории и проект межевания территории), расположенной в юго-западной части села Севрюкаево сельского поселения Севрюкаево, кадастровый номер 63:32:2406002:9071, разрабатываемой для формирования земельных участков, предоставляемых бесплатно в собственность гражданам, имеющим трех и более детей»

Основание проведения публичных слушаний – Постановление администрации сельского поселения Севрюкаево муниципального района Ставропольский Самарской области от 07.10.2024 №75 «О проведении публичных слушаний по проекту документации по планировке территории (проект планировки территории и проект межевания территории), расположенной в юго-западной части села Севрюкаево сельского поселения Севрюкаево, кадастровый номер 63:32:2406002:9071, разрабатываемой для формирования земельных участков, предоставляемых бесплатно в собственность гражданам, имеющим трех и более детей»

Срок проведения публичных слушаний – с 07.10.2024 по 29.10.2024.

Сведения о количестве участников публичных слушаний, которые приняли участие в общественных обсуждениях (публичных слушаниях) – 1 участник.

Реквизиты протокола публичных слушаний – от 23.10.2024 № б/н.

Содержание внесенных предложений и замечаний участников публичных слушаний.

№ п/п	Содержание внесенных предложений и замечаний	Аргументированные рекомендации организатора публичных слушаний о целесообразности или нецелесообразности учета внесенных предложений и замечаний*
Предложения, замечания и мнения граждан, являющихся участниками публичных слушаний и постоянно проживающих на территории, в пределах которой проводятся публичные слушания		
1.	Поддерживаю принятие Проекта в редакции, рассматриваемой на публичных слушаниях.	Целесообразно учесть высказанное мнение
Предложения и замечания иных участников публичных слушаний		

* - информация о целесообразности (нецелесообразности) учета предложения, замечания, содержащая ссылку на норму действующего законодательства, положения сводов правил, правила землепользования и застройки (обоснование по каким критериям, мотивам было учтено или не учтено предложение или замечание)

8. Выводы организатора публичных слушаний по результатам публичных слушаний:

Мнения о целесообразности и типичные мнения, содержащие положительную оценку по вопросам публичных слушаний высказаны - 1 (один) участник.

Мнения, содержащие отрицательную оценку по вопросу публичных слушаний - не высказаны.

Предложения по Проекту, рассмотренному на публичных слушаниях - не высказаны.

Организатором публичных слушаний рассмотрены поступившие мнения по Проекту.

Рассмотренные на публичных слушаниях мнения, высказанные 1 участником, целесообразно учесть.

9. По результатам поступивших в процессе проведения публичных слушаний положительных мнений в отношении Проекта рекомендуется:

1) Признать публичные слушания по Проекту состоявшимися.

Глава сельского поселения Севрюкаево
муниципального района Ставропольский
Самарской области Б.В. Бобыкин

АДМИНИСТРАЦИЯ СЕЛЬСКОГО ПОСЕЛЕНИЯ СЕВРЮКАЕВО МУНИЦИПАЛЬНОГО РАЙОНА СТАВРОПОЛЬСКИЙ САМАРСКОЙ ОБЛАСТИ

ПОСТАНОВЛЕНИЕ № 84 от 30.10.2024 года

ОБ ОСНОВНЫХ НАПРАВЛЕНИЯХ БЮДЖЕТНОЙ И НАЛОГОВОЙ ПОЛИТИКИ В 2025-2027 ГОДАХ

В целях укрепления налогового потенциала бюджета сельского поселения Севрюкаево муниципального района Ставропольский Самарской области, установления основных приоритетов бюджетных расходов, руководствуясь Положением о бюджетном процессе в сельском поселении Севрюкаево муниципального района Ставропольский Самарской области, утвержденного Решением Собрания Представителей от 10.05.2023г. №8 (119) администрация сельского поселения Севрюкаево муниципального района Ставропольский Самарской области ПОСТАНОВЛЯЕТ:

1.Утвердить основные направления бюджетной и налоговой политики в сельском поселении Севрюкаево муниципального района Ставропольский Самарской области на 2025-2027 годы, согласно Приложению №1.

2. Контроль за выполнением настоящего постановления оставляю за собой.

3. Настоящее Постановление вступает в силу с 1 января 2025 года и действует до 31 декабря 2027 года, а также с 01 января 2025 года отменяет действия Постановления «Об основных направлениях бюджетной и налоговой политики в 2024-2026 годах» от 17.11.2023 года № 71.

4. Настоящее постановление подлежит официальному опубликованию в газете «Вестник Севрюкаево» и на официальном сайте администрации сельского поселения Севрюкаево в сети интернет http://sevrukaevo.stavrsp.ru

Глава сельского поселения Севрюкаево
Б.В. Бобыкин

Приложение №1 к Постановлению администрации сельского поселения Севрюкаево муниципального района Ставропольский Самарской области от 30.11.2024г. №84

I. Основные направления бюджетной и налоговой политики в сельском поселении Севрюкаево муниципального района Ставропольский Самарской области на 2025-2027 годы

Основные направления бюджетной и налоговой политики на 2025 год и на плановый период 2026 и 2027 годов (далее - Основные направления бюджетной политики) определены в соответствии со статьей 165 Бюджетного кодекса Российской Федерации (далее - Бюджетный кодекс), Федеральным законом от 06.10.2003 № 131-ФЗ «Об общих принципах организации местного самоуправления в Российской Федерации».

При подготовке Основных направлений бюджетной и налоговой политики были учтены положения:

- Послания Президента Российской Федерации Федеральному Собранию Российской Федерации от 09 февраля 2024г и от 23 февраля 2023 г;
- Указа Президента Российской Федерации от 21 июля 2020 года № 474 «О национальных целях развития Российской Федерации на период до 2030 года»;
- Единого плана по достижению национальных целей развития РФ на период до 2024 года и на плановый период до 2030 года;
- Перечня инициатив в сфере социально-экономического развития;
- Планов первоочередных действий по обеспечению развития российской экономики в условиях внешнего санкционного давления;
- Послания Губернатора Самарской области Депутатам Самарской Губернской Думы и жителям региона от 18 мая 2021 года;
- Постановления Правительства Самарской области от 25.10.2019 № 749 «О соглашениях о мерах по социально-экономическому развитию и оздоровлению муниципальных финансов муниципальных образований Самарской области».

В 2025 году продолжается адаптация экономики к изменившимся внешним условиям, в том числе к введенным санкциям, и переход к новой модели экономического роста. На позитивный характер формирующихся тенденций решающее влияние оказывает реализация на государственном уровне комплекса мер, направленных на обеспечение национальных интересов Российской Федерации, включая поддержку экономики и социальной сферы.

Вместе с тем в связи со сложившейся геополитической обстановкой и макроэкономической конъюнктурой продолжают сохраняться риски возникновения дополнительных расходов и недопоступления доходов бюджета. Кроме того, отмечается усиление проинфляционных факторов. В целях минимизации указанных рисков повышается качество прогноза социально-экономического развития округа для объективной оценки показателей доходов и расходов, закладываемых при формировании бюджета.

С 01.01.2023 Федеральным законом от 14.07.2022 № 263-ФЗ «О внесении изменений в части первую и вторую Налогового кодекса Российской Федерации» введены понятия единого налогового платежа, единого налогового счета и совокупной обязанности налогоплательщика. Обязанность по уплате налогов, в том числе и по налогу на доходы физических лиц, исполняется налогоплательщиками посредством перечисления денежных средств в качестве единого налогового платежа. В связи с низким уровнем исполнения собственной доходной части и поступлением налоговых доходов после 28-го числа каждого месяца, в бюджете появились риски возникновения временных кассовых разрывов.

Тем не менее, вследствие качественного управления финансами, своевременного внесения изменений в муниципальные правовые акты в части резервирования и использования остатков собственных бюджетных средств на едином счете бюджета, сложившихся по состоянию на 01.01.2024г., на покрытие кассовых разрывов бюджета бюджетные кредиты и кредиты в кредитных организациях не привлекались и не планируются к привлечению в ходе исполнения бюджета сельского поселения Севрюкаево муниципального района Ставропольский Самарской области на 2024 год. Муниципальный долг по итогам 2023 года отсутствует.

Целью Основных направлений бюджетной и налоговой политики является определение условий, принимаемых для составления проекта бюджета на 2025 год и на плановый период 2026 и 2027 годов (далее - проект бюджета на 2025 - 2027 годы), подходов к его формированию, основных характеристик и прогнозируемых параметров бюджета сельского поселения Севрюкаево муниципального района Ставропольский Самарской области.

В рамках мероприятий по повышению эффективности бюджетных расходов проведена работа по формированию нормативно-правовой базы в области муниципальных закупок. Приняты правовые акты, регулирующие нормирование затрат на обеспечение функций администрации сельского поселения.

Значительный риск для российской экономики по-прежнему несет усиление геополитической напряженности в мире, что может дополнительно затруднить доступ российских компаний к мировому рынку капитала, привести к ослаблению рубля и новому витку роста потребительских цен, снижению деловой и потребительской активности.

Оказываемое на Россию беспрецедентное в мировом масштабе санкционное давление выступает определенным катализатором для улучшения инструментов, позволяющих сохранять финансовую и экономическую устойчивость, а также для решения структурных проблем и трансформации экономики. В этих условиях ключевой остается задача достижения национальных целей развития страны.

На их решение направлены ключевые изменения бюджетной политики – как в налоговой системе, так и в части переориентации и повышения результативности расходов. Несмотря на внешние вызовы, достижение национальных целей развития страны остается ключевой задачей бюджетной политики, на решение которой в том числе направлено изменение структуры и повышение результативности расходов. При этом одними из ключевых инструментов достижения национальных целей являются национальные проекты, меры по реализации Послания Президента и новые инициативы социально-экономического развития Правительства.

В целях обеспечения стратегической приоритизации расходов федерального бюджета на 2025-2027 гг. при формировании их структуры предусмотрен значительный рост финансирования мероприятий нацпроектов и мер по реализации Посланий Президента.

В связи с тем, что на сегодняшний день главный вызов связан с нахождением баланса между усложняющимися задачами государственной политики и установленными на новом, более низком уровне бюджетными возможностями, задача повышения эффективности бюджетных расходов выходит на первый план.

Существенный резерв повышения эффективности бюджетных расходов лежит в области подготовки бюджетных решений. В борьбе за эффективное использование бюджетных средств требуется смещение акцента на оценку обоснованности решений. Необходимо активно использовать оценку эффективности бюджетных расходов уже на этапе планирования расходов.

Расходы бюджета были сформированы на основе муниципальных программ, которые повышают эффективность расходования средств за счет выполнения количественных и качественных целевых показателей, характеризующих достижение целей и решение задач, утвержденных в муниципальных программах.

В 2023 году и текущем периоде 2024 года продолжалась работа по вовлечению в хозяйственный оборот неиспользуемых объектов недвижимости и земельных участков, осуществлен муниципальный земельный контроль; продолжена работа, направленная на повышение собираемости платежей в бюджет поселения, проведение претензионной работы с должниками перед бюджетом поселения, осуществление мер принудительного взыскания задолженности.

Повышение финансового обеспечения полномочий органов местного самоуправления в значительной степени достигалось за счет перераспределения финансовой помощи из бюджета района в виде дотаций.

В условиях напряженного исполнения местного бюджета в 2023 году с учетом своевременного финансирования дотаций органы местного самоуправления смогли обеспечить выполнение расходных обязательств в соответствии с Федеральным законом от 6 октября 2003 года № 131-ФЗ «Об общих принципах организации местного самоуправления в Российской Федерации» и первоочередных социально значимых расходов. Не было допущено образования просроченной кредиторской задолженности.

II. Основные цели и задачи бюджетной и налоговой политики и приоритеты бюджетных расходов на 2025 – 2027 годы

Бюджетная политика как составная часть экономической политики должна быть нацелена на проведение всесторонней модернизации экономики сельского поселения создание условий для повышения ее эффективности и конкурентоспособности, долгосрочного устойчивого развития, на улучшение инвестиционного климата, достижение конкретных результатов.

Исходя из поставленных целей, необходимо обеспечить решение следующих основных задач:

- поддержание достигнутого уровня жизни населения и сохранение социальной стабильности в поселении;
- обеспечение достигнутого уровня объёма доходной части бюджета в целях обеспечения стабильного исполнения расходной части бюджета;
- обеспечение сдерживания роста расходов бюджета, путем оптимизации расходных обязательств и повышения эффективности использования финансовых ресурсов;
- принятие новых расходных обязательств осуществлять на основе тщательной оценки их эффективности и при наличии ресурсов для их гарантированного исполнения в пределах принятых бюджетных ограничений;
- продолжение активного участия поселения в федеральных и региональных программах, привлечение финансовых средств для развития территории сельского поселения Севрюкаево муниципального района Ставропольский, обеспечение софинансирования расходов из бюджетов других уровней;
- обеспечение равномерного исполнения расходных обязательств в течение финансового года, усиление контроля за целевым использованием бюджетных средств;

В условиях сложной геополитической ситуации, связанной с проведением специальной военной операции на территории Украины, каждая семья участников специальной военной операции должна быть в зоне постоянного внимания, окружена заботой и почетом. Наш долг - поддержать и оказать помощь семьям участников специальной военной операции, помочь им вырастить, поднять детей.

В трехлетней перспективе 2025 - 2027 годов приоритеты в области налоговой политики остаются такими же, как и ранее - создание эффективной и стабильной налоговой системы, обеспечивающей бюджетную устойчивость в среднесрочной и долгосрочной перспективе, а также дальнейшее повышение эффективности налоговой системы. Основными целями налоговой политики являются, увеличение налогового потенциала посредством реализации мер направленных на повышение собираемости налогов и сборов, снижение масштабов уклонения от уплаты налогов. Одновременно в рамках своих полномочий планируется дальнейшее применение мер налогового стимулирования инвестиций, а также дальнейшее повышение эффективности системы налогового администрирования.

Исходя из приоритетов налоговой политики, главным администраторам доходов местного бюджета необходимо направить усилия на решение следующих задач:

- обеспечение уровня доходов местного бюджета, достаточного для гарантированного и качественного выполнения задач и функций местного самоуправления;
- повышение качества администрирования налоговых и неналоговых доходов местного бюджета;
- повышение эффективности использования муниципального имущества.

Для реализации основных целей и задач налоговой политики предстоит реализовать комплекс мер, направленных на увеличение налогового потенциала, повышение собираемости налоговых и неналоговых доходов, в том числе:

- сокращение задолженности по налоговым и неналоговым доходам в местный бюджет;
- усиление претензионно-исковой работы с недоимщиками по неналоговым доходам в местный бюджет;
- продолжение работы по легализации заработной платы.

Необходимо понимание последствий реализации любых мер бюджетной политики с точки зрения их влияния на темпы продвижения к достижению поставленных целей.

Новые расходные обязательства должны приниматься только на основе тщательной оценки их эффективности и при наличии ресурсов для их гарантированного исполнения в пределах принятых бюджетных ограничений.

В кризисный период задача составления долгосрочных планов финансового развития отошла на второй план. С нормализацией экономической жизни следует вернуться к разработке долгосрочных планов экономического развития сельского поселения которые должны предусматривать в том числе и сценарии возможного повторного ухудшения экономической ситуации.

Для разработки долгосрочной бюджетной стратегии потребуется расширение горизонта и повышение надежности экономических прогнозов, которые должны быть основаны на разумных оценках конъюнктурных параметров и макроэкономических показателей, зависящих от бюджетных расходов.

Необходимо соблюдение четких правил оценки объема действующих расходных обязательств и процедуры принятия новых расходных обязательств, повышение ответственности за достоверность их финансово-экономических обоснований.

Любое предлагаемое новое решение должно быть проанализировано с точки зрения возможностей его финансового обеспечения и вклада в достижение стратегических целей развития поселения.

Необходимо разработать и реализовать на практике конкретные механизмы внедрения и поддержки инновационных технологий, прежде всего в таких областях, как энергоэффективность. Это отмечалось и в Бюджетном Послании Президента РФ.

Участие в предупреждении и ликвидации последствий чрезвычайных ситуаций, обеспечения первичных мер пожарной безопасности в границах нашего поселения и защите населения и территории поселения от чрезвычайных ситуаций природного и техногенного характера.

Организация благоустройства территории поселения, электро-, тепло-, газо- и водоснабжение населения – это наши текущие неотъемлемые задачи.

Необходимо проведение работы по формированию здорового образа жизни в поселении, развитие массовой физической культуры и спорта, так как это является важной инвестицией в будущее развитие.

Основными задачами ближайших лет по повышению эффективности бюджетных расходов являются:

повышение эффективности и результативности имеющихся инструментов программно-целевого управления и бюджетирования;

создание условий для повышения качества предоставления муниципальных услуг;

повышение эффективности процедур проведения муниципальных закупок, в том числе путем внедрения казначейского сопровождения;

совершенствование процедур предварительного и последующего контроля, в том числе уточнение порядка и содержания мер принуждения к нарушениям в финансово-бюджетной сфере;

обеспечение широкого вовлечения граждан в процедуры обсуждения и принятия конкретных бюджетных решений, общественного контроля их эффективности и результативности.

Одним из условий обеспечения эффективности муниципальных финансов является построение целостной системы открытости деятельности муниципальных органов на базе системы «Электронный бюджет», которые позволят стандартизировать и автоматизировать бюджетные процедуры по ведению бюджетных росписей главных распорядителей средств местного бюджета и бюджетных смет получателей средств местного бюджета, управлению муниципальным долгом и финансовыми активами, прогнозированию и администрированию доходов бюджетов бюджетной системы.

В рамках мероприятий по информационному обеспечению контрактной системы в сфере закупок и интеграции бюджетного и закупочного процессов в системе «Электронный бюджет» будет обеспечено формирование и контроль соответствия лимитам бюджетных обязательств планов и планов-графиков закупок муниципальных заказчиков, а также последующий контроль на соответствие утвержденным планам-графикам закупок всей закупочной документации, размещаемой в единой информационной системе в сфере закупок.

Кроме того, в целях обеспечения прозрачности и открытости муниципальных финансов, повышения доступности и понятности информации о бюджете будет продолжена регулярная публикация в средствах массовой информации.

Также, с целью внутреннего социального и экономического развития, особое внимание необходимо уделить задачам, которые поставлены в майском указе Президента РФ, развернуты в национальных проектах. Их содержание и ориентиры отражают запросы и ожидания граждан страны. Национальные проекты построены вокруг человека, ради достижения нового качества жизни для всех поколений, которое может быть обеспечено только при динамичном развитии России.

III. ОСНОВНЫЕ НАПРАВЛЕНИЯ НАЛОГОВОЙ ПОЛИТИКИ

Основные направления налоговой политики сельского поселения на 2025 год и на плановый период 2026 и 2027 годов (далее – Основные направления налоговой политики) подготовлены с целью составления проекта бюджета сельского поселения на очередной финансовый год и двухлетний плановый период.

3.1. Основные меры в области налоговой политики, планируемые к реализации в 2025 году и плановом периоде 2026 и 2027 годов

В целом в налоговой политике акцент сохранится на повышении эффективности стимулирующей функции налоговой системы и улучшении качества администрирования с сопутствующим облегчением административной нагрузки для налогоплательщиков и повышением собираемости налогов. Приоритеты налоговой политики сельского поселения Севрюкаево муниципального района Ставропольский Самарской области направлены на:

- создание эффективной и стабильной налоговой системы, поддержание сбалансированности и устойчивости бюджета сельского поселения;
- стимулирование и развитие малого бизнеса;
- недопущение роста налоговой нагрузки на экономику;
- налоговое стимулирование инвестиционной деятельности;
- совершенствование налогового администрирования, взаимодействия и совместной работы с администраторами доходов;
- оптимизацию существующей системы налоговых льгот, мониторинг эффективности налоговых льгот;
- сокращение недоимки по налогам в бюджет сельского поселения;
- повышение эффективности использования муниципальной собственности.

На достижение поставленной цели должно быть ориентировано решение следующих основных задач бюджетной и налоговой политики: предотвращение уменьшения налогооблагаемой базы НДФЛ путем сохранения действующих и создания новых рабочих мест. Актуальной остается и задача взыскания недоимки по налогам и сборам с должников местного бюджета.

Одним из направлений работы по росту доходного потенциала является реализация мер по повышению эффективности налогового администрирования. Администрацией поселения проводится работа по выявлению объектов недвижимости, не поставленных на кадастровый и налоговый учет, а также разъяснительная работа по побуждению лиц к регистрации прав на имущество. Для увеличения поступлений от земельного налога органам местного самоуправления необходимо продолжить работу по сбору сведений, идентифицирующих правообладателей земельных участков, вести разъяснительную работу с населением по оформлению и государственной регистрации земельных паев и прочих земель, находящихся в собственности у граждан.

Для увеличения поступлений от налога на имущество физических лиц органам местного самоуправления необходимо продолжить работу с гражданами по введению вновь построенных и реконструированных жилых домов в эксплуатацию.

Налоговая политика сельского поселения ориентирована на развитие доходного потенциала на основе экономического роста, а не за счет повышения налоговой нагрузки на плательщиков.

С 2019 года на законодательном уровне закреплена обязанность учета и оценки налоговых расходов, обусловленных предоставлением налоговых льгот, освобождений и иных преференций по налогам, сборам, таможенным платежам, страховым взносам на обязательное социальное страхование.

Система налогового администрирования за последние годы претерпела значимые изменения, обусловленные активной цифровизацией отрасли и усовершенствованием механизмов взаимодействия налоговых органов с налогоплательщиками. Все они в конечном итоге нацелены на снятие избыточной административной нагрузки с налогоплательщиков, модернизацию порядка исчисления и уплаты налогов, в том числе с применением современных технологических решений.

В плане также попадание не стал исключением и 2023 год – Федеральным законом от 14 июля 2022 г. № 263-ФЗ (далее – Закон № 263-ФЗ) в Налоговый кодекс внесены существенные корректировки, направленные на оптимизацию порядка уплаты налогов, сборов и взносов. В частности, с 1 января текущего года у всех налогоплательщиков – физических лиц, ИП и юридических лиц появился единый налоговый счет (ЕНС), предназначенный для учета начисленных и уплаченных налоговых платежей. А уплата налогов теперь происходит через внесение на этот счет единого налогового платежа (ЕНП).

В соответствии со статьей 61.5 Бюджетного кодекса РФ в бюджет поселения зачисляются следующие налоговые поступления:

- от федеральных налогов и сборов:
  - налог на доходы физических лиц - по нормативу 2 %,
  - единый сельскохозяйственный налог - по нормативу 30%,
- от местных налогов, устанавливаемых представительным органом поселения
  - земельный налог - по нормативу 100%,
  - налог на имущество физических лиц - по нормативу 100%.

3.1.1. Налогообложение доходов физических лиц

Налогообложение доходов физических лиц требует постоянной корректировки, с одной стороны, с целью исключения необоснованных налоговых льгот, а с другой стороны, с целью уточнения отдельных положений в части порядка определения налоговой базы и контроля за полнотой и своевременностью уплаты налога. Например, предполагается уточнение порядка освобождения отдельных видов доходов от обложения налогом на доходы физических лиц, в том числе при увольнении гражданских служащих, военнослужащих и судей, при получении доходов в иностранной валюте, уточнение отдельных положений по налогообложению выигрышей в лотереи.

3.1.2. Акцизное налогообложение. Индексация ставок акцизов

На 2025 год предусматривается сохранение размеров ставок акцизов, установленных действующим законодательством о налогах и сборах. На 2026 год предполагается индексация ставок акцизов с учетом индекса потребительских цен.

3.1.3.Оценка эффективности налоговых льгот и иных стимулирующих механизмов. Подходы к установлению налоговых льгот. Отмена федеральных льгот по региональным и местным налогам

В Основных направлениях налоговой политики на 2011 - 2013 годы была впервые поставлена задача постепенной отмены федеральных льгот по региональным и местным налогам. После проведения анализа и оценки бюджетного эффекта от действовавших на тот момент федеральных льгот по региональным и местным налогам была предложена постепенная отмена льгот по налогу на имущество организаций для инфраструктурных объектов, а также льгот по земельному налогу для земельных участков, ограниченных в обороте в соответствии с законодательством Российской Федерации, предоставленных для обеспечения обороны, безопасности и таможенных нужд.

Принятый в 2012 году Федеральный закон от 29 ноября 2012 г. № 202-ФЗ «О внесении изменений в часть вторую Налогового кодекса Российской Федерации», предусматривает поэтапную отмену льгот по налогу на имущество организаций в отношении линейных объектов инфраструктуры.

Так, с 2013 года были отменены наиболее крупные налоговые льготы по налогу на имущество организаций в отношении железнодорожных путей общего пользования, магистральных трубопроводов, линий энергопередачи, сооружений, являющихся их неотъемлемой технологической частью, с постепенным увеличением ставки с 0,4% в 2013 году до 2,2% в 2019 году.

Также объекты налогообложения земельных участков, ограниченных в обороте в соответствии с законодательством Российской Федерации и предоставленных для обеспечения обороны, безопасности и таможенных нужд, были включены в состав объектов налогообложения по земельному налогу, с установлением в отношении таких земельных участков налоговой ставки, не превышающей 0,3 процента их кадастровой стоимости.

С учетом существенного влияния на устойчивость доходов субнациональных уровней бюджетной системы принимаемых на федеральном уровне решений по установлению льгот и освобождений как по региональным и местным налогам, так и по федеральным налогам и специальным налоговым режимам, доходы от которых поступают в бюджеты субъектов Российской Федерации и местные бюджеты, оценка эффективности введения новой льготы должна стать обязательным элементом процесса введения новой льготы.

Для этого любая новая налоговая льгота должна устанавливаться на ограниченный период – например, на 5 лет или более длительный срок в зависимости от целевой направленности этой льготы. По мере приближения истечения срока действия льготы принятие решения о ее возможном продлении должно производиться с учетом результатов анализа ее эффективности.

При этом принятие новой льготы, налогового освобождения или иного стимулирующего механизма в рамках налоговой политики должно сопровождаться определением «источника» для такого решения, в качестве которого, в том числе, может рассматриваться отмена одной или нескольких неэффективных льгот (возможно, с заменой на аналогичный объем налоговых расходов).

Одновременно предполагается окончательно отказаться от установления новых льгот на федеральном уровне (включая освобождения от налогообложения, изъятия из налоговой базы и объекта налогообложения) по региональным и местным налогам.

В то же время, единовременная отмена налоговых льгот, имеющих важное социальное и государственное значение, установленных законодательством Российской Федерации о налогах и сборах, может привести к социальной напряженности в обществе (например, отмена налоговых льгот для инвалидов, пенсионеров, религиозных организаций) либо к увеличению расходных обязательств федерального бюджета (например, отмена налоговых льгот для учреждений уголовно-исполнительной системы). В связи с этим отмене должны подлежать налоговые льготы, не оказывающие влияния на достижение одной из целей налоговой политики – стимулирование экономического роста, и не имеющие социального эффекта.

IV.Основные итоги реализации налоговой политики

4.1. Налогообложение недвижимого имущества физических лиц

В рамках совершенствования налогообложения имущества физических лиц с 2015 года в Кодекс введена новая глава 32 «Налог на имущество физических лиц».

Целью введения нового налога на имущество физических лиц является переход к более справедливому налогообложению исходя из кадастровой стоимости имущества, как наиболее приближенной к рыночной стоимости этого имущества.

Обеспечивая равенство налогообложения и защиту социально- незащищенных категорий граждан, на федеральном уровне предусмотрены налоговые вычеты в отношении объектов жилого назначения, налоговые льготы, предоставляемые отдельным категориям налогоплательщиков, а также понижающие коэффициенты, применяемые в течение первых четырех налоговых периодов после введения нового налога. Учитывая местный характер налога, широкие полномочия по установлению налога предоставлены субъектам Российской Федерации и представительным органам муниципальных образований.

По решению представительных органов муниципальных образований налог вводится в действие или прекращает действовать на соответствующей территории, определяются конкретные налоговые ставки, могут увеличиваться размеры налоговых вычетов и устанавливаться дополнительные налоговые льготы.

4.2. Имущественные налоги

4.2.1. Налог на имущество организаций и налог на имущество физических лиц для налогоплательщиков, применяющих специальные налоговые режимы.

В законодательство о налогах и сборах внесены изменения, направленные на предотвращение уклонения от уплаты налогов на имущество путем минимизации налоговых платежей в результате перехода организаций и индивидуальных предпринимателей на специальные налоговые режимы.

Так, в частности, в Кодекс введено положение, предусматривающее, что организации, применяющие упрощенную систему налогообложения или систему налогообложения в виде единого налога на вмененный доход, не освобождаются от уплаты налога на имущество организаций в отношении имущества, налоговая база по которому определяется исходя из его кадастровой стоимости. К таким объектам отнесены административно-деловые центры, торговые центры, офисные помещения, объекты общественного питания и бытового обслуживания.

В целях обеспечения равенства налогообложения аналогичные изменения внесены в Кодекс в отношении уплаты налога на имущество физических лиц налогоплательщиками, применяющими специальные налоговые режимы.

Указанные изменения применяются в случае перехода субъекта Российской Федерации и муниципального образования к исчислению соответствующих сумм налогов на имущество исходя из кадастровой стоимости.

При этом субъекты Российской Федерации и муниципальные образования в силу предоставленных им полномочий вправе установить ограничения по переходу организаций и физических лиц, применяющих специальные налоговые режимы, к исчислению соответствующих сумм налогов на имущество исходя из кадастровой стоимости в виде установления минимальной площади объекта налогообложения.

4.2.2 Установление единого срока уплаты имущественных налогов физическими лицами

В целях удобства осуществления расчетов физическими лицами по имущественным налогам с 1 января 2015 года предусмотрены единые сроки уплаты физическими лицами транспортного налога и налога на имущество физических лиц – не позднее 1 декабря года, следующего за истекшим налоговым периодом.

4.2.3 Налогообложение доходов физических лиц

Изменение механизма освобождения от налогообложения доходов физических лиц, полученных от продажи жилых помещений

Предусматривается увеличение до пяти лет минимального предельного срока владения объектом недвижимого имущества, доходы от продажи которого освобождаются от налогообложения. При этом минимальный предельный срок владения таким объектом недвижимого имущества составляет три года, в случае если право собственности на объект недвижимого имущества получено налогоплательщиком одним из следующих способов:

- в порядке наследования или по договору дарения от физического лица, признаваемого членом семьи и (или) близким родственником этого налогоплательщика в соответствии с Семейным кодексом Российской Федерации;
- в результате приватизации;
- в результате передачи имущества по договору пожизненного содержания с иждивением.

Одновременно в целях предотвращения занижения налоговой базы по налогу на доходы физических лиц (НДФЛ) при продаже физическим лицом объекта недвижимого имущества предусматривается исчисление налога с вмененного дохода, рассчитываемого как кадастровая стоимость продаваемого объекта недвижимого имущества по состоянию на 1 января года, в котором осуществлена продажа, умноженная на понижающий коэффициент 0,7, в случае, если доходы налогоплательщика от его продажи ниже этой величины.

При этом субъектам Российской Федерации предоставляется право уменьшать вплоть до нуля минимальный предельный срок владения объектом недвижимого имущества и размер понижающего коэффициента.

Предусмотренный механизм налогообложения доходов физических лиц от продажи недвижимого имущества будет применяться в отношении объектов недвижимого имущества, приобретенных в собственность физических лиц после 1 января 2016 г.

В поставленных выше задачах имеются значительные резервы улучшения финансового и экономического состояния поселения, и наша задача достичь положительных результатов, максимально используя эти перспективы.

АДМИНИСТРАЦИЯ СЕЛЬСКОГО ПОСЕЛЕНИЯ СЕВРЮКАЕВО МУНИЦИПАЛЬНОГО РАЙОНА СТАВРОПОЛЬСКИЙ САМАРСКОЙ ОБЛАСТИ

ПОСТАНОВЛЕНИЕ № 85 от 31.10.2024 года

О ВНЕСЕНИИ ИЗМЕНЕНИЙ В ПОСТАНОВЛЕНИЕ АДМИНИСТРАЦИИ СЕЛЬСКОГО ПОСЕЛЕНИЯ СЕВРЮКАЕВО МУНИЦИПАЛЬНОГО РАЙОНА СТАВРОПОЛЬСКИЙ САМАРСКОЙ ОБЛАСТИ ОТ 25.12.2023 №86«ОБ УТВЕРЖДЕНИИ МУНИЦИПАЛЬНОЙ ПРОГРАММЫ СЕЛЬСКОГО ПОСЕЛЕНИЯ СЕВРЮКАЕВО МУНИЦИПАЛЬНОГО РАЙОНА СТАВРОПОЛЬСКИЙ САМАРСКОЙ ОБЛАСТИ «СОЦИАЛЬНО – ЭКОНОМИЧЕСКОЕ РАЗВИТИЕ СЕЛЬСКОГО ПОСЕЛЕНИЯ СЕВРЮКАЕВО МУНИЦИПАЛЬНОГО РАЙОНА СТАВРОПОЛЬСКИЙ САМАРСКОЙ ОБЛАСТИ НА 2024 – 2026 ГОДЫ»

(в редакции Постановления Администрации сельского поселения Севрюкаево муниципального района Ставропольский Самарской области от 24.01.2024 № 5,от 19.03.2024№32,от 28.05.2024№ 45, от15.07.2024 № 54 от 23.08.2024 № 68, от 30.09.2024 №73)

В связи с уточнением мероприятий и объёмов финансирования муниципальной программы «Социально- экономическое развитие сельского поселения Севрюкаево муниципального района Ставропольский Самарской области на 2024 – 2026 годы», Администрация сельского поселения Севрюкаево муниципального района Ставропольский Самарской области ПОСТАНОВЛЯЕТ:

1. Внести следующие изменения в муниципальную программу «Социально – экономическое развитие сельского поселения Севрюкаево муниципального района Ставропольский Самарской области на 2024 – 2026годы» (далее Программа), утверждённую Постановлением Администрации сельского поселения Севрюкаево муниципального района Ставропольский Самарской области от 25декабря 2023 года № 86:

1.1 В паспорте программы пункт Объёмы и источники финансирования», изложить в следующей редакции:

Объемы и источники финансирования	Объем финансирования программы на 2024 – 2026 годы: Общий объем финансирования программы составляет 20 251 019 руб. 37 коп. 2024год -11 423 038 руб. 03 коп. 2025год -4 434 011 руб. 67 коп. 2026год -4 393 969 руб. 67 коп. 1. Средства бюджета сельского поселения Севрюкаево муниципального района Ставропольский Самарской области; 2. Средства областного бюджета; 3. Средства федерального бюджета.

1.2 В приложении № 1 к муниципальной программе «Социально – экономическое развитие сельского поселения Севрюкаево муниципального района Ставропольский Самарской области на 2024 – 2026 годы», утвержденной Постановлением Администрации сельского поселения Севрюкаево муниципального района Ставропольский Самарской области от 25 декабря 2023 года № 86, в 1 Подпрограмме «Обеспечение деятельности Администрации сельского поселения Севрюкаево муниципального района Ставропольский Самарской области на 2024 - 2026 годы»» (далее Подпрограмма), в паспорте Подпрограммы, «Объемы и источники финансирования Подпрограммы» изложить в следующей редакции:

Объемы и источники финансирования Подпрограммы	Финансирование мероприятий может осуществляться за счет денежных средств федерального, областного и бюджета сельского поселения Севрюкаево муниципального района Ставропольский Самарской области. Мероприятия Подпрограммы и объемы их финансирования подлежат корректировке: Общий объем финансирования Подпрограммы составляет 4 703 421 руб. 40 коп. 2024 год – 3 009 687 руб. 66 коп.; 2025 год – 875 160 руб. 37 коп.; 2026 год – 818 573 руб. 37 коп.

1.2.1 В приложении № 1 к муниципальной программе «Социально – экономическое развитие сельского поселения Севрюкаево муниципального района Ставропольский Самарской области на 2024 – 2026 годы», утвержденной Постановлением Администрации сельского поселения Севрюкаево муниципального района Ставропольский Самарской области от 25 декабря 2023 года № 86, в 1 Подпрограмме «Обеспечение деятельности Администрации сельского поселения Севрюкаево муниципального района Ставропольский Самарской области на 2024 - 2026 годы», в пункте 4 «Мероприятия Подпрограммы», таблицу №1, изложить в следующей редакции:

Мероприятия Подпрограммы
Таблица №1

Мероприятия	Источник финансирования	Планируемое значение (руб.)		
		2024 г.	2025 г.	2026 г.
Материальное содержание главы администрации сельского поселения				
Материальное содержание главы администрации	Местный бюджет	1139730,13	316 314,39	316 314,39
	Областной бюджет	0,00	0,00	0,00
	Федеральный бюджет	0,00	0,00	0,00
ИТОГО		1139730,13	316 314,39	316 314,39
Материальное содержание работников администрации сельского поселения				
Материальное содержание работников администрации	Местный бюджет	1 534 197,48	389 005,53	318 378,53
	Областной бюджет	0,00	0,00	0,00
	Федеральный бюджет	0,00	0,00	0,00
ИТОГО		1 534 197,48	389 005,53	318 378,53
Материально-техническое обеспечение деятельности работников администрации сельского поселения				
Материально-техническое обеспечение деятельности работников администрации	Местный бюджет	147554,60	0,00	0,00
	Областной бюджет	0,00	0,00	0,00
	Федеральный бюджет	0,00	0,00	0,00
	За счет прочих межбюджетных трансфертов, передаваемых бюджетам сельских поселений на электроэнергию	14000,00		
ИТОГО		161554,60	0,00	0,00
Материальное содержание работников первичного воинского учета на территориях, где отсутствуют военные комиссариаты в сельском поселении				
Материальное содержание первичного воинского учета на территориях, где отсутствуют военные комиссариаты	Местный бюджет	0,00	0,00	0,00
	Областной бюджет	0,00	0,00	0,00
	Федеральный бюджет	119 161,38	135 838,86	135 838,86
ИТОГО		119 161,38	135 838,86	135 838,86
Материально-техническое обеспечение деятельности работников первичного воинского учета на территориях, где отсутствуют военные комиссариаты в сельском поселении				
Материально-техническое обеспечение деятельности работников первичного воинского учета на территориях, где отсутствуют военные комиссариаты	Местный бюджет	0,00	0,00	0,00
	Областной бюджет	0,00	0,00	0,00
	Федеральный бюджет	18 783,62	15 741,14	29 781,14
ИТОГО		18 783,62	15 741,14	29 781,14
6. Прочие расходы по обеспечению деятельности Администрации сельского поселения Севрюкаево муниципального района Ставропольский Самарской области				
Услуги по дополнительному профессиональному обучению: Курс целевого назначения «Охрана труда»	Местный бюджет	0,00	0,00	0,00
	Областной бюджет	0,00	0,00	0,00
	Федеральный бюджет	0,00	0,00	0,00
ИТОГО		0,00	0,00	0,00
7. Охрана при проведении выборов				
Охрана при проведении выборов	Местный бюджет	18 000,00	0,00	0,00
	Областной бюджет	0,00	0,00	0,00
	Федеральный бюджет	0,00	0,00	0,00
ИТОГО		18 000,00	0,00	0,00
8. Осуществление исполнения полномочий, переданных сельским поселением Севрюкаево муниципального района Ставропольский Самарской области на уровень муниципального района Ставропольский Самарской области				
Делегированные полномочия по внешнему муниципальному контролю	Местный бюджет	18 260,45	18 260,45	18 260,45
	Областной бюджет	0,00	0,00	0,00
	Федеральный бюджет	0,00	0,00	0,00
ИТОГО		18 260,45	18 260,45	18 260,45
Итого по мероприятиям		3 009687,66	875 160,37	573,37

1.3.В приложении № 2 к муниципальной программе «Социально – экономическое развитие сельского поселения Севрюкаево муниципального района Ставропольский Самарской области на 2024 – 2026 годы», утвержденной Постановлением Администрации сельского поселения Севрюкаево муниципального района Ставропольский Самарской области от 25декабря 2023 года № 86, в 2 Подпрограмме «Предупреждение, ликвидация чрезвычайных ситуаций и обеспечение пожарной безопасности на территории сельского поселения Севрюкаево муниципального района Ставропольский Самарской области на 2024-2026 гг.» (далее Подпрограмма), в паспорте Подпрограммы, «Объемы и источники финансирования Подпрограммы» изложить в следующей редакции:

Объемы и источники финансирования Подпрограммы	Финансирование мероприятий может осуществляться за счет денежных средств федерального, областного и бюджета сельского поселения Севрюкаево муниципального района Ставропольский Самарской области. Мероприятия Подпрограммы и объемы их финансирования могут подлежать корректировке: Общий объем финансирования Подпрограммы составляет 1 795 439 руб. 48 коп. 2024 год – 1 040 495 руб. 84 коп; 2025 год – 377 471 руб. 82 коп; 2026 год – 377 471 руб. 82 коп.

1.3.1 В приложении № 2 к муниципальной программе «Социально – экономическое развитие сельского поселения Севрюкаево муниципального района Ставропольский Самарской области на 2024 – 2026 годы», утвержденной Постановлением Администрации сельского поселения Севрюкаево муниципального района Ставропольский Самарской области от 25декабря 2023 года № 86, в 2 Подпрограмме «Предупреждение, ликвидация чрезвычайных ситуаций и обеспечение пожарной безопасности на территории сельского поселения Севрюкаево муниципального района Ставропольский Самарской области на 2024-2026 гг.», в пункте 4 «Мероприятия Подпрограммы», таблицу №1, изложить в следующей редакции:

Мероприятия Подпрограммы
Таблица №1

Мероприятия	Источник финансирования	Планируемое значение (руб.)		
		2024 г.	2025 г.	2026 г.
Материальное содержание работников пожарной безопасности в сельском поселении				
Материальное содержание работников пожарной безопасности	Местный бюджет	717 444,48	250 569,90	250 569,90
	Областной бюджет	0,00	0,00	0,00
	Федеральный бюджет	0,00	0,00	0,00
ИТОГО		717 444,48	250 569,90	250 569,90
Материально-техническое обеспечение деятельности работников пожарной безопасности в сельском поселении				
Материально-техническое обеспечение деятельности работников пожарной безопасности	Местный бюджет	146 149,44	0,00	0,00
	Областной бюджет	0,00	0,00	0,00
	Федеральный бюджет	0,00	0,00	0,00
За счет прочих межбюджетных трансфертов, передаваемых бюджетам сельских поселений на электроэнергию	Местный бюджет	50000,00		
ИТОГО		196 149,44	0,00	0,00
3. Мероприятия по обеспечению пожарной безопасности в сельском поселении				
Мероприятия по обеспечению пожарной безопасности в сельском поселении	Местный бюджет	0,00	0,00	0,00
	Областной бюджет	0,00	0,00	0,00
	Федеральный бюджет	0,00	0,00	0,00
ИТОГО		0,00	0,00	0,00
4. Межбюджетные трансферты, предоставляемые в бюджет муниципального района на организацию и осуществление мероприятий по территориальной обороне и гражданской обороне, защите населения и территории поселения от чрезвычайных ситуаций природного и техногенного характера				
Межбюджетные трансферты на предупреждение и ликвидация последствий чрезвычайных ситуаций в границах сельских поселений	Местный бюджет	24 508,92	24 508,92	24 508,92
Межбюджетные трансферты на осуществление полномочий по защите населения от чрезвычайных ситуаций природного и техногенного характера	Местный бюджет	102 393,00	102 393,00	102 393,00
ИТОГО		126 901,92	126 901,92	126 901,92
Итого по мероприятиям		1040495,84	377 471,82	377 471,82

1.4 В приложении № 4 к муниципальной программе «Социально – экономическое развитие сельского поселения Севрюкаево муниципального района Ставропольский Самарской области на 2024 – 2026 годы», утвержденной Постановлением Администрации сельского поселения Севрюкаево муниципального района Ставропольский Самарской области от 25 декабря 2023 года № 86, в 4 Подпрограмме «Модернизация и развитие автомобильных дорог общего пользования местного значения в сельском поселении Севрюкаево муниципального района Ставропольский Самарской области на 2024-2026 годы» (далее Подпрограмма), в паспорте Подпрограммы, «Объемы и источники финансирования Подпрограммы» изложить в следующей редакции:

Объемы и источники финансирования Подпрограммы	Для выполнения мероприятий Программы необходимо 2 274 465 руб. 81 коп, в том числе и по годам: 2024 год- 821 140 руб. 81 коп. 2025 год- 718 390 руб. 00 коп. 2026 год- 734 935 руб. 00 коп. Финансирование мероприятий может осуществляться за счет денежных средств федерального, областного и бюджета сельского поселения Севрюкаево муниципального района Ставропольский Самарской области. Мероприятия Подпрограммы и объемы их финансирования могут подлежать корректировке.

1.4.1 В приложении № 4 к муниципальной программе «Социально – экономическое развитие сельского поселения Севрюкаево муниципального района Ставропольский Самарской области на 2024 – 2026 годы», утвержденной Постановлением Администрации сельского поселения Севрюкаево муниципального района Ставропольский Самарской области от 25 декабря 2023 года № 86, в 4 Подпрограмме «Модернизация и развитие автомобильных дорог общего пользования местного значения в сельском поселении Севрюкаево муниципального района Ставропольский Самарской области на 2024-2026 годы (далее Подпрограмма)», в пункте 3 «Мероприятия Подпрограммы», таблицу №1, изложить в следующей редакции:

Мероприятия Подпрограммы
Таблица №1

Мероприятия	Источник финансирования	Планируемое значение (руб.)		
		2024 г.	2025 г.	2026 г.
Расходы на содержание и строительство и автомобильных дорог в сельском поселении				
Расходы на содержания дорожного фонда	Местный бюджет	0,00	0,00	0,00
	Областной бюджет	0,00	0,00	0,00
	Федеральный бюджет	0,00	0,00	0,00
ИТОГО		0,00	0,00	0,00
Расходы на содержание и строительство автомобильных дорог в сельском поселении за счет денежных средств, поступающих от акцизов по подакцизным товарам (продукции).				
Расходы на содержания дорожного фонда за счет денежных средств, поступающих от акцизов по подакцизным товарам (продукции).	Местный бюджет	821140,81	718 390,00	734 935,00
	Областной бюджет	0,00	0,00	0,00
	Федеральный бюджет	0,00	0,00	0,00
ИТОГО		821 140,81	718 390,00	734 935,00

1.5.В приложении № 7 к муниципальной программе «Социально – экономическое развитие сельского поселения Севрюкаево муниципального района Ставропольский Самарской области на 2024 – 2026 годы», утвержденной Постановлением Администрации сельского поселения Севрюкаево муниципального района Ставропольский Самарской области от 25декабря 2023 года № 86, в 7 Подпрограмме «Благоустройство территории сельского поселении Севрюкаево муниципального района Ставропольский Самарской области на 2024-2026 годы» (далее Подпрограмма), в паспорте Подпрограммы, «Объемы и источники финансирования Подпрограммы» изложить в следующей редакции:

Объемы и источники финансирования Подпрограммы	Финансирование мероприятий может осуществляться за счет денежных средств федерального, областного и бюджета сельского поселения Севрюкаево муниципального района Ставропольский Самарской области. Мероприятия Подпрограммы и объемы их финансирования могут подлежать корректировке: Общий объем финансирования Подпрограммы составляет 4 312 496 руб. 63 коп, в том числе: 2024 год – 3 487 712 руб. 69коп.; 2025 год – 412 391 руб. 97 коп.; 2026 год – 412 391 руб. 97 коп.

1.5.1 В приложении № 7 к муниципальной программе «Социально – экономическое развитие сельского поселения Севрюкаево муниципального района Ставропольский Самарской области на 2024 – 2026 годы», утвержденной Постановлением Администрации сельского поселения Севрюкаево муниципального района Ставропольский Самарской области от 25декабря 2023 года № 86, в 7 Подпрограмме «Благоустройство территории сельского поселении Севрюкаево муниципального района Ставропольский Самарской области на 2024-2026 годы», в Разделе5 «Мероприятия Подпрограммы», таблицу №1, изложить в следующей редакции:

Мероприятия Подпрограммы

Таблица №1

Мероприятия	Источник финансирования	Планируемое значение (руб.)		
		2024 г.	2025г.	2026 г.
Уличное освещение в сельском поселении				
Оплата за потребляемую электроэнергию	Местный бюджет	366 620,50	0,00	0,00
	Областной бюджет	0,00	0,00	0,00
	Федеральный бюджет	0,00	0,00	0,00
	За счет прочих межбюджетных трансфертов, передаваемых бюджетам сельских поселений	236000,00		

ИТОГО		602 620,50	0,00	0,00
Техническое обслуживание уличного освещения в сельском поселении				
Техническое обслуживание уличного освещения	Местный бюджет	140 197,82	0,00	0,00
	Областной бюджет	0,00	0,00	0,00
	Федеральный бюджет	0,00	0,00	0,00
ИТОГО		140197,82	0,00	0,00
Уличное освещение в сельском поселении за счет стимулирующих субсидий				
Оплата за потребляемую электроэнергию за счет стимулирующих субсидий	Областной бюджет	0,00	0,00	0,00
ИТОГО		0,00	0,00	0,00
Техническое обслуживание уличного освещения в сельском поселении за счет стимулирующих субсидий				
Техническое обслуживание уличного освещения за счет стимулирующих субсидий	Областной бюджет	0,00	0,00	0,00
ИТОГО		0,00	0,00	0,00
Благоустройство сельского поселения				
Прочие мероприятия по благоустройству территории	Местный бюджет	122 404,52	0,00	0,00
	Областной бюджет	0,00	0,00	0,00
	Федеральный бюджет	0,00	0,00	0,00
ИТОГО		122 404,52	0,00	0,00
Благоустройство сельского поселения за счет стимулирующих субсидий				
Прочие мероприятия по благоустройству территории за счет стимулирующих субсидий	Областной бюджет	0,00	0,00	0,00
ИТОГО		0,00	0,00	0,00
7.Материальное содержание тракториста и дворника в сельском поселении				
Материальное содержание тракториста	Местный бюджет	694 730,37	250 569,90	250 569,90
	Областной бюджет	0,00	0,00	0,00
	Федеральный бюджет	0,00	0,00	0,00
ИТОГО		694 730,37	250 569,90	250 569,90
8. Межбюджетные трансферты, предоставляемые в бюджет муниципального района				
Осуществление мероприятий в рамках законодательства о градостроительной деятельности	Местный бюджет	161 822,07	161 822,07	161 822,07
ИТОГО		161 822,07	161 822,07	161 822,07
9. Переданные полномочия по благоустройству территории				
Установка детской площадки по адресу :улица Овражная д.2	Местный бюджет	1 765 937,41		
ИТОГО		1 765 937,41		
Итого по мероприятиям		3 487 712,69	412 391,97	412 391,97

1.6В приложении № 8 к муниципальной программе «Социально – экономическое развитие сельского поселения Севрюкаево муниципального района Ставропольский Самарской области на 2024 – 2026 годы», утвержденной Постановлением Администрации сельского поселения Севрюкаево муниципального района Ставропольский Самарской области от 25декабря 2023 года № 86, в 8 Подпрограмме «Развитие социальной политики, доступная среда для инвалидов и других маломобильных групп граждан, содействие трудоустройства безработных граждан, поддержка отрасли культуры, осуществление капитального текущего ремонта учреждений, празднично-досуговые мероприятия для граждан проживающих на территории сельского поселения Севрюкаево муниципального района Ставропольский Самарской области на 2024-2026 годы» (далее Подпрограмма), в паспорте Подпрограммы, «Объемы и источники финансирования Подпрограммы» изложить в следующей редакции:

Объемы и источники финансирования Подпрограммы	Финансирование мероприятий может осуществляться за счет денежных средств федерального, областного и бюджета сельского поселения Севрюкаево муниципального района Ставропольский Самарской области. Мероприятия Подпрограммы и объемы их финансирования подлежат корректировке: Общий объем финансирования Подпрограммы составляет 4 012 467 руб.35 коп. 2024 год – 1 629 850 руб. 61 коп.; 2025 год – 1 191 308 руб. 37 коп.; 2026 год – 1 191 308 руб. 37 коп.

1.6.1 В приложении № 8 к муниципальной программе «Социально – экономическое развитие сельского поселения Севрюкаево муниципального района Ставропольский Самарской области на 2024 – 2026 годы», утвержденной Постановлением Администрации сельского поселения Севрюкаево муниципального района Ставропольский Самарской области от 25декабря 2023 года № 86, в 8 Подпрограмме «Развитие социальной политики, доступная среда для инвалидов и других маломобильных групп граждан, содействие трудоустройства безработных граждан, поддержка отрасли культуры, осуществление капитального текущего ремонта учреждений, празднично-досуговые мероприятия для граждан проживающих на территории сельского поселения Севрюкаево муниципального района Ставропольский Самарской области на 2024-2026 годы», в пункте2 «Мероприятия Подпрограммы», таблицу №1, изложить в следующей редакции:

Мероприятия Подпрограммы
Таблица №1

Мероприятия	Источник финансирования	Планируемое значение (руб. коп)		
		2024 г.	2025 г.	2026 г.
1. Материальное содержание работников в области социальной политики в сельском поселении				
Материальное содержание работников в области социальной политики	Местный бюджет	353592,21	125 297,97	125 297,97
ИТОГО		353592,21	125 297,97	125 297,97
Материально – техническое содержание работников в области социальной политики в сельском поселении				
Материально – техническое содержание работников в области социальной политики	Местный бюджет	210 248,00	0,00	0,00
ИТОГО		210 248,00	0,00	0,00
Материально – техническое обеспечение празднично-досуговых мероприятий в сельском поселении				
Материально – техническое обеспечение празднично-досуговых мероприятий в сельском поселении	Местный бюджет	0,00	0,00	0,00
ИТОГО		0,00	0,00	0,00
4. Расходы на полномочия, передаваемые с уровня сельского поселения Севрюкаево муниципального района Ставропольский Самарской области на уровень муниципального района Ставропольский				
Организация библиотечного обслуживания населения, комплектование и обеспечение сохранности библиотечных фондов библиотек поселения. Создание условий для организации досуга и обеспечения жителей поселения услугами организаций культуры	Местный бюджет	1 066 010,40	1 066 010,40	1 066 010,40
ИТОГО		1 066 010,40	1 066 010,40	1 066 010,40
Всего по мероприятиям:		1 629 850,61	1 191 308,37	1 191 308,37

1.7.В приложении № 9 к муниципальной программе «Социально – экономическое развитие сельского поселения Севрюкаево муниципального района Ставропольский Самарской области на 2024 – 2026 годы», утвержденной Постановлением Администрации сельского поселения Севрюкаево муниципального района Ставропольский Самарской области от 25декабря 2023 года № 86, в 9 Подпрограмме «Развитие физической культуры, спорта и молодежной политики на территории сельского поселения Севрюкаево муниципального района Ставропольский Самарской области на 2024-2026 годы» (далее Подпрограмма), в паспорте Подпрограммы, «Объемы и источники финансирования Подпрограммы» изложить в следующей редакции:

Источники и объемы финансирования Подпрограммы	Финансирование мероприятий может осуществляться за счет денежных средств федерального, областного и бюджета сельского поселения Севрюкаево муниципального района Ставропольский Самарской области. Мероприятия Подпрограммы и объемы их финансирования подлежат корректировке: Общий объем финансирования Подпрограммы составляет 1 253 684 руб. 17 коп. 2024 год – 647 514 руб. 41 коп; 2025 год – 303 084 руб. 88 коп; 2026 год – 303 084 руб. 88 коп.

1.7.1 В приложении № 9 к муниципальной программе «Социально – экономическое развитие сельского поселения Севрюкаево муниципального района Ставропольский Самарской области на 2024 – 2026 годы», утвержденной Постановлением Администрации сельского поселения Севрюкаево муниципального района Ставропольский Самарской области от 25декабря 2023 года № 86, в 9 Подпрограмме «Развитие физической культуры, спорта и молодежной политики на территории сельского поселения Севрюкаево муниципального района Ставропольский Самарской области на 2024-2026 годы», в пункте2 «Мероприятия Подпрограммы», таблицу №1, изложить в следующей редакции:

Мероприятия	Источник финансирования	Планируемое значение (руб.)		
		2024 г.	2025 г.	2026 г.
Материальное содержание инструкторов по молодежной политики в сельском поселении				
Содержание инструктора по молодежной политике	Местный бюджет	286 073,44	125 297,97	125 297,97
	Областной бюджет	0,00	0,00	0,00
	Федеральный бюджет	0,00	0,00	0,00
ИТОГО		286 073,44	125 297,97	125 297,97
Материально – техническое содержание инструкторов по молодежной политики в сельском поселении				
Материально – техническое содержание инструктора по молодежной политике	Местный бюджет	0,00	0,00	0,00
	Областной бюджет	0,00	0,00	0,00
	Федеральный бюджет	0,00	0,00	0,00
ИТОГО		0,00	0,00	0,00
Материальное содержание инструкторов по физкультуре и спорту в сельском поселении				
Содержание инструктора по физкультуре и спорту	Местный бюджет	308952,03	125 297,97	125 297,97
	Областной бюджет	0,00	0,00	0,00
	Федеральный бюджет	0,00	0,00	0,00
ИТОГО		308952,03	125 297,97	125 297,97
Материально – техническое содержание инструкторов по физкультуре и спорту в сельском поселении				
Материально – техническое содержание инструктора по физкультуре и спорту	Местный бюджет	0,00	0,00	0,00
	Областной бюджет	0,00	0,00	0,00
	Федеральный бюджет	0,00	0,00	0,00
ИТОГО		0,00	0,00	0,00
5. Межбюджетные трансферты, предоставляемые в бюджет муниципального района				
Организация и осуществление мероприятий по работе с детьми и молодежью	Местный бюджет	11 326,06	11 326,06	11 326,06
Обеспечение условий для развития на территории поселения физической культуры и массового спорта, организация проведения официальных физкультурно-оздоровительных и спортивных мероприятий	Местный бюджет	41 162,88	41 162,88	41 162,88
ИТОГО		52 488,94	52 488,94	52 488,94
Итого по мероприятиям		647514,41	303 084,88	303 084,88

1.8 В приложении № 11Б к муниципальной программе «Социально – экономическое развитие сельского поселения Севрюкаево муниципального района Ставропольский Самарской области на 2024 – 2026 годы», утвержденной Постановлением Администрации сельского поселения Севрюкаево муниципального района Ставропольский Самарской области от 25 декабря 2023 года № 86, в 11Б Подпрограмме «Обеспечение информатизации и электронного документооборота для осуществления деятельности администрации сельского поселения Севрюкаево муниципального района Ставропольский Самарской области, ведение бюджетной (бухгалтерской) отчетности и осуществление контроля за исполнением бюджета на 2024 -2026 годы» (далее Подпрограмма), в паспорте Подпрограммы, «Объемы и источники финансирования Подпрограммы» изложить в следующей редакции:

Источники и объемы финансирования Подпрограммы:	Источниками средств для реализации Подпрограммы являются средства бюджета сельского поселения Севрюкаево муниципального района Ставропольский. Для выполнения мероприятий Подпрограммы могут привлекаться средства федерального, областного бюджета и иные источники в соответствии с законодательством. Общий объем финансирования Подпрограммы за счет средств бюджета сельского поселения Севрюкаево муниципального района Ставропольский Самарской области составляет 1 761 644 рублей 53 копеек, в том числе по годам: 2024 год – 649 236 руб. 01 коп.; 2025 год – 556 204 руб. 26 коп.; 2026 год – 556 204 руб. 26 коп.

1.8.1 В приложении № 11Б к муниципальной программе «Социально – экономическое развитие сельского поселения Севрюкаево муниципального района Ставропольский Самарской области на 2024 – 2026 годы», утвержденной Постановлением Администрации сельского поселения Севрюкаево муниципального района Ставропольский Самарской области от 25 декабря 2023 года № 86, в11Б Подпрограмме «Обеспечение информатизации и электронного документооборота для осуществления деятельности администрации сельского поселения Севрюкаево муниципального района Ставропольский Самарской области, ведение бюджетной (бухгалтерской) отчетности и осуществление контроля за исполнением бюджета на 2024 -2026 годы»в «Мероприятия Подпрограммы», таблицу №1, изложить в следующей редакции:

«Мероприятия подпрограммы»
Таблица №1

Мероприятия	Источник финансирования	Планируемое значение (руб.)		
		2024 г.	2025 г.	2026 г.
Обеспечение информационной безопасности				
Ведение реестров информационных систем, паролей и ключей доступа	Местный бюджет	0,00	0,00	0,00
ИТОГО:		0,00	0,00	0,00
Обеспечение функционирования и развития средств связи и передачи данных				
Услуги телефонной связи	Местный бюджет	13 631,75	0,00	0,00
Услуги по предоставлению доступа к информационно-коммуникационной сети интернет	Местный бюджет	36 000,00	0,00	0,00
ИТОГО:		49 631,75	0,00	0,00
3. Обеспечение устойчивого функционирования, модернизации и развития материально-технической базы сельского поселения				
Приобретение ИТ- оборудования	Местный бюджет	0,00	0,00	0,00
Право использования и услуги по сопровождению программы для ЭВМ «Контур.Экстерн»	Местный бюджет	13 000,00	0,00	0,00
Заправка картриджей, ремонт и техническое обслуживание оргтехники	Местный бюджет	9200,00	0,00	0,00
Техническая поддержка, сопровождение программного обеспечения и продление лицензий (Комплекс услуг «ТехноКад-Муниципалитет» по тарифному пакету «Муниципалитет - Оптима»)	Местный бюджет	21 200,00	0,00	0,00
ИТОГО:		43 400,00	0,00	0,00
4. Расходы на полномочия, передаваемые с уровня сельского поселения Севрюкаево муниципального района Ставропольский Самарской области на уровень муниципального района Ставропольский				
Полномочия по кассовому плану исполнению бюджета и осуществлению контроля за исполнением бюджета	Местный бюджет	98 243,82	98 243,82	98 243,82
Полномочия о передаче функций по ведению бюджетного (бухгалтерского) учета, составлению бюджетной (бухгалтерской отчетности	Местный бюджет	457 960,44	457 960,44	457 960,44
ИТОГО		556 204,26	556 204,26	556 204,26
ВСЕГО ПО МЕРОПРИЯТИЯМ:		649 236,01	556 204,26	556 204,26

2. Контроль за выполнением настоящего Постановления оставляю за собой.
3. Настоящее Постановление опубликовать в средствах массовой информации, газете «Вестник Севрюкаево» и на официальном сайте поселения http://sevrukaevo.stavrsp.ru
4. Настоящее постановление вступает в силу с даты его официального опубликования.

Глава сельского поселения Севрюкаево муниципального района Ставропольский Самарской области Бобыкин Б.В.

СОБРАНИЕ ПРЕДСТАВИТЕЛЕЙ СЕЛЬСКОГО ПОСЕЛЕНИЯ СЕВРЮКАЕВО МУНИЦИПАЛЬНОГО РАЙОНА СТАВРОПОЛЬСКИЙ САМАРСКОЙ ОБЛАСТИ

РЕШЕНИЕ №37(187) от 31.10.2024

О ВНЕСЕНИИ ИЗМЕНЕНИЙ В РЕШЕНИЕ СОБРАНИЯ ПРЕДСТАВИТЕЛЕЙ СЕЛЬСКОГО ПОСЕЛЕНИЯ СЕВРЮКАЕВО МУНИЦИПАЛЬНОГО РАЙОНА СТАВРОПОЛЬСКИЙ САМАРСКОЙ ОБЛАСТИ ОТ 25 ДЕКАБРЯ 2023 ГОДА №36(147) «О БЮДЖЕТЕ СЕЛЬСКОГО ПОСЕЛЕНИЯ СЕВРЮКАЕВО МУНИЦИПАЛЬНОГО РАЙОНА СТАВРОПОЛЬСКИЙ САМАРСКОЙ ОБЛАСТИ НА 2024 ГОД И НА ПЛАНОВЫЙ ПЕРИОД 2025 И 2026 ГОДОВ»

(в редакции решений Собрания Представителей сельского поселения Севрюкаево муниципального района Ставропольский Самарской области от 24.01.2024 № 3 (153), от 19.03.2024 № 11 (161), от 22.04.2024 № 12(162), от 28.05.2024 № 17 (167), от 15.07.2024 №20(170), от 23.08.2024 № 29 (179), от 30.09.2024 № 32(182))

Рассмотрев представленные изменения в бюджет сельского поселения Севрюкаево муниципального района Ставропольский Самарской области на 2024 год и на плановый период 2025 и 2026 годов, Собрание Представителей сельского поселения РЕШИЛО:

Внести в Решение Собрания Представителей сельского поселения Севрюкаево муниципального района Ставропольский Самарской области от 25 декабря 2023 года № 36(147) «О бюджете сельского поселения Севрюкаево муниципального района Ставропольский Самарской области на 2024 год и на плановый период 2025 и 2026 годов» (газета «Вестник Севрюкаево» от 27.12.2023 № 36(197), от 24.01.2024 № 2(199), от 20.03.2024 № 8(105), от 25.04.2024 №11(208), от 30.05.2024 №14(211), от 16.07.2024 № 19(216), от 23.08.2024 № 24(221), от 30.09.2024 № 27(224)) следующие изменения:

1. Статью 1 изложить в следующей редакции: «Утвердить основные характеристики бюджета сельского поселения Севрюкаево муниципального района Ставропольский Самарской области на 2024 год:
- общий объем доходов – 10 961 тыс. руб.;
- общий объем расходов – 11 536 тыс. руб.;
- дефицит – 575 тыс. руб.».

2. Статью 5 изложить в следующей редакции: «Утвердить объем безвозмездных поступлений в доход бюджета сельского поселения Севрюкаево муниципального района Ставропольский Самарской области:
в 2024 году – в сумме 8 041 тыс. руб., из них субсидии, субвенции и иные межбюджетные трансферты, имеющие целевое назначение 6 233 тыс. руб.;
в 2025 году – в сумме 1 356 тыс. руб., из них субсидии, субвенции и иные межбюджетные трансферты, имеющие целевое назначение 152 тыс. руб.;
в 2026 году – в сумме 1 370 тыс. руб., из них субсидии, субвенции и иные межбюджетные трансферты, имеющие целевое назначение 166 тыс. руб.».

3. Приложение №1 «Ведомственная структура расходов бюджета сельского поселения Севрюкаево муниципального района Ставропольский Самарской области на 2024 год» изложить в редакции согласно Приложению №1 «Ведомственная структура расходов бюджета сельского поселения Севрюкаево муниципального района Ставропольский Самарской области на 2024 год» к настоящему Решению.

4. Приложение №2 «Распределение бюджетных ассигнований по целевым статьям (муниципальным программам сельского поселения Севрюкаево муниципального района Ставропольский Самарской области и непрограммным направлениям деятельности), группам (группам и подгруппам) видов расходов классификации расходов бюджета сельского поселения Севрюкаево муниципального района Ставропольский Самарской области на 2024 год» изложить в редакции согласно Приложению №2 «Распределение бюджетных ассигнований по целевым статьям (муниципальным программам сельского поселения Севрюкаево муниципального района Ставропольский Самарской области и непрограммным направлениям деятельности), группам (группам и подгруппам) видов расходов классификации расходов бюджета сельского поселения Севрюкаево муниципального района Ставропольский Самарской области на 2024 год» к настоящему Решению.

5. Статью 16 изложить в следующей редакции: «Утвердить объём бюджетных ассигнований муниципального дорожного фонда сельского поселения Севрюкаево муниципального района Ставропольский Самарской области:
в 2024 году в сумме 821 тыс. руб.;
в 2025 году в сумме 718 тыс. руб.;
в 2026 году в сумме 735 тыс. руб.».

6. Приложение № 5 «Источники финансирования дефицита бюджета сельского поселения Севрюкаево муниципального района Ставропольский Самарской области на 2024 год» изложить в редакции согласно Приложению №3 «Источники финансирования дефицита бюджета сельского поселения Севрюкаево муниципального района Ставропольский Самарской области на 2024 год» к настоящему Решению.

7. Статью 20 изложить в следующей редакции: «Утвердить объем межбюджетных трансфертов, получаемых из бюджета муниципального района Ставропольский Самарской области в бюджет сельского поселения Севрюкаево муниципального района Ставропольский Самарской области:
в 2024 году – в сумме 6 137 тыс. руб.;
в 2025 году – в сумме 1 205 тыс. руб.;
в 2026 году – в сумме 1 205 тыс. руб.».

8. Настоящее решение подлежит официальному опубликованию в газете «Вестник Севрюкаево» и на официальном сайте администрации сельского поселения Севрюкаево в сети Интернет http://sevrukaevo.stavrsp.ru

Председатель собрания представителей сельского поселения Севрюкаево муниципального района Ставропольский Самарской области Аленбаторов Н.В.
Глава сельского поселения Севрюкаево муниципального района Ставропольский Самарской области Бобыкин Б.В.

Приложение № 1 к Решению Собрания Представителей сельского поселения Севрюкаево муниципального района Ставропольский Самарской области от 31.10.2024 №37(187)
Приложение № 1 к Решению Собрания Представителей от 25.12.2023 № 36(147)

ВЕДОМСТВЕННАЯ СТРУКТУРА РАСХОДОВ БЮДЖЕТА СЕЛЬСКОГО ПОСЕЛЕНИЯ СЕВРЮКАЕВО МУНИЦИПАЛЬНОГО РАЙОНА СТАВРОПОЛЬСКИЙ НА 2024 ГОД

Единица измерения: тыс. руб.

Наименование показателя	Код главы	Рз	Пр	КЦСР				КВР	План	в т.ч. за счет федеральных и областных поступлений
Администрация сельского поселения Севрюкаево муниципального района Ставропольский Самарской области	452								11 536	1 904
Общегосударственные вопросы	452	01							3 881	0
Функционирование высшего должностного лица субъекта Российской Федерации и муниципального образования	452	01	02						1 140	0
Муниципальная программа «Социально - экономическое развитие сельского поселения Севрюкаево муниципального района Ставропольский Самарской области на 2024 - 2026 годы»	452	01	02	59					1 140	0
Подпрограмма «Обеспечение деятельности Администрации сельского поселения Севрюкаево муниципального района Ставропольский Самарской области на 2024 - 2026 годы»	452	01	02	59	1				1 140	0
Расходы на обеспечение выполнения функций органами местного самоуправления	452	01	02	59	1	00	11000		424	0
Расходы на выплаты персоналу в целях обеспечения выполнения функций государственными (муниципальными) органами, казенными учреждениями, органами управления государственными внебюджетными фондами	452	01	02	59	1	00	11000	100	424	0
Расходы на выплаты персоналу государственных (муниципальных) органов	452	01	02	59	1	00	11000	120	424	0
Межбюджетные трансферты, предоставляемые в соответствии с заключенными соглашениями	452	01	02	59	1	00	78130		715	0
Расходы на выплаты персоналу в целях обеспечения выполнения функций государственными (муниципальными) органами, казенными учреждениями, органами управления государственными внебюджетными фондами	452	01	02	59	1	00	78130	100	715	0
Расходы на выплаты персоналу государственных (муниципальных) органов	452	01	02	59	1	00	78130	120	715	0
Функционирование Правительства Российской Федерации, высших исполнительных органов государственной власти субъектов Российской Федерации, местных администраций	452	01	04						1 910	0
Муниципальная программа «Социально - экономическое развитие сельского поселения Севрюкаево муниципального района Ставропольский Самарской области на 2024 - 2026 годы»	452	01	04	59					1 910	0
Подпрограмма «Обеспечение деятельности Администрации сельского поселения Севрюкаево муниципального района Ставропольский Самарской области на 2024 - 2026 годы»	452	01	04	59	1				1 696	0
Расходы на обеспечение выполнения функций органами местного самоуправления	452	01	04	59	1	00	11000		828	0

Расходы на выплаты персоналу в целях обеспечения выполнения функций государственными (муниципальными) органами, казенными учреждениями, органами управления государственными внебюджетными фондами	452	01	04	59	1	00	11000	100	698	0
Расходы на выплаты персоналу государственных (муниципальных) органов	452	01	04	59	1	00	11000	120	698	0
Закупка товаров, работ и услуг для обеспечения государственных (муниципальных) нужд	452	01	04	59	1	00	11000	200	129	0
Иные закупки товаров, работ и услуг для обеспечения государственных (муниципальных) нужд	452	01	04	59	1	00	11000	240	129	0
Иные бюджетные ассигнования	452	01	04	59	1	00	11000	800	1	0
Уплата налогов, сборов и иных платежей	452	01	04	59	1	00	11000	850	1	0
Межбюджетные трансферты, предоставляемые в соответствии с заключенными соглашениями	452	01	04	59	1	00	78130		867	0
Расходы на выплаты персоналу в целях обеспечения выполнения функций государственными (муниципальными) органами, казенными учреждениями, органами управления государственными внебюджетными фондами	452	01	04	59	1	00	78130	100	836	0
Расходы на выплаты персоналу государственных (муниципальных) органов	452	01	04	59	1	00	78130	120	836	0
Закупка товаров, работ и услуг для обеспечения государственных (муниципальных) нужд	452	01	04	59	1	00	78130	200	31	0
Иные закупки товаров, работ и услуг для обеспечения государственных (муниципальных) нужд	452	01	04	59	1	00	78130	240	31	0
Подпрограмма «Благоустройство территории сельского поселения Севрюкаево муниципального района Ставропольский Самарской области на 2024 - 2026 годы»	452	01	04	59	7				162	0
Межбюджетные трансферты, предоставляемые в соответствии с заключенными соглашениями	452	01	04	59	7	00	78130		103	0
Межбюджетные трансферты	452	01	04	59	7	00	78130	500	103	0
Иные межбюджетные трансферты	452	01	04	59	7	00	78130	540	103	0
Межбюджетные трансферты, предоставляемые в бюджет муниципального района в соответствии с заключенными соглашениями о передаче органам местного самоуправления муниципального района полномочий органов местного самоуправления поселений	452	01	04	59	7	00	78210		59	0
Межбюджетные трансферты	452	01	04	59	7	00	78210	500	59	0
Иные межбюджетные трансферты	452	01	04	59	7	00	78210	540	59	0
Подпрограмма «Развитие физической культуры, спорта и молодёжной политики на территории сельского поселения Севрюкаево муниципального района Ставропольский Самарской области на 2024 - 2026 годы»	452	01	04	59	9				52	0
Межбюджетные трансферты, предоставляемые в соответствии с заключенными соглашениями	452	01	04	59	9	00	78130		33	0
Межбюджетные трансферты	452	01	04	59	9	00	78130	500	33	0
Иные межбюджетные трансферты	452	01	04	59	9	00	78130	540	33	0
Межбюджетные трансферты, предоставляемые в бюджет муниципального района в соответствии с заключенными соглашениями о передаче органам местного самоуправления муниципального района полномочий органов местного самоуправления поселений	452	01	04	59	9	00	78210		19	0
Межбюджетные трансферты	452	01	04	59	9	00	78210	500	19	0
Иные межбюджетные трансферты	452	01	04	59	9	00	78210	540	19	0
Обеспечение деятельности финансовых, налоговых и таможенных органов и органов финансового (финансово-бюджетного) надзора	452	01	06						117	0
Муниципальная программа «Социально - экономическое развитие сельского поселения Севрюкаево муниципального района Ставропольский Самарской области на 2024 - 2026 годы»	452	01	06	59					117	0
Подпрограмма «Обеспечение деятельности Администрации сельского поселения Севрюкаево муниципального района Ставропольский Самарской области на 2024 - 2026 годы»	452	01	06	59	1				18	0
Межбюджетные трансферты, предоставляемые в соответствии с заключенными соглашениями	452	01	06	59	1	00	78130		13	0
Межбюджетные трансферты	452	01	06	59	1	00	78130	500	13	0
Иные межбюджетные трансферты	452	01	06	59	1	00	78130	540	13	0
Межбюджетные трансферты, предоставляемые в бюджет муниципального района в соответствии с заключенными соглашениями о передаче органам местного самоуправления муниципального района полномочий органов местного самоуправления поселений	452	01	06	59	1	00	78210		5	0
Межбюджетные трансферты	452	01	06	59	1	00	78210	500	5	0
Иные межбюджетные трансферты	452	01	06	59	1	00	78210	540	5	0
Подпрограмма «Обеспечение информатизации и электронного документооборота для осуществления деятельности администрации сельского поселения Севрюкаево муниципального района Ставропольский Самарской области, ведение бюджетной (бухгалтерской) отчетности и осуществление контроля за исполнением бюджета на 2024 - 2026 годы»	452	01	06	59	Б				98	0
Межбюджетные трансферты, предоставляемые в соответствии с заключенными соглашениями	452	01	06	59	Б	00	78130		71	0
Межбюджетные трансферты	452	01	06	59	Б	00	78130	500	71	0
Иные межбюджетные трансферты	452	01	06	59	Б	00	78130	540	71	0
Межбюджетные трансферты, предоставляемые в бюджет муниципального района в соответствии с заключенными соглашениями о передаче органам местного самоуправления муниципального района полномочий органов местного самоуправления поселений	452	01	06	59	Б	00	78210		27	0
Межбюджетные трансферты	452	01	06	59	Б	00	78210	500	27	0
Иные межбюджетные трансферты	452	01	06	59	Б	00	78210	540	27	0
Обеспечение проведения выборов и референдумов	452	01	07						18	0
Муниципальная программа «Социально - экономическое развитие сельского поселения Севрюкаево муниципального района Ставропольский Самарской области на 2024 - 2026 годы»	452	01	07	59					18	0
Подпрограмма «Обеспечение деятельности Администрации сельского поселения Севрюкаево муниципального района Ставропольский Самарской области на 2024 - 2026 годы»	452	01	07	59	1				18	0
Закупка товаров, работ и услуг для муниципальных нужд	452	01	07	59	1	00	20000		18	0
Закупка товаров, работ и услуг для обеспечения государственных (муниципальных) нужд	452	01	07	59	1	00	20000	200	18	0
Иные закупки товаров, работ и услуг для обеспечения государственных (муниципальных) нужд	452	01	07	59	1	00	20000	240	18	0
Резервные фонды	452	01	11						8	0
Непрограммное направление расходов	452	01	11	99					8	0
Резервный фонд местной администрации	452	01	11	99	0	00	79900		8	0
Иные бюджетные ассигнования	452	01	11	99	0	00	79900	800	8	0
Резервные средства	452	01	11	99	0	00	79900	870	8	0
Другие общегосударственные вопросы	452	01	13						688	0
Муниципальная программа «Социально - экономическое развитие сельского поселения Севрюкаево муниципального района Ставропольский Самарской области на 2024 - 2026 годы»	452	01	13	59					688	0
Подпрограмма «Информационное обеспечение администрации сельского поселения Севрюкаево муниципального района Ставропольский Самарской области и освещение деятельности сельского поселения Севрюкаево муниципального района Ставропольский Самарской области в средствах массовой информации на 2024 - 2026 годы»	452	01	13	59	А				137	0
Закупка товаров, работ и услуг для муниципальных нужд	452	01	13	59	А	00	20000		137	0
Закупка товаров, работ и услуг для обеспечения государственных (муниципальных) нужд	452	01	13	59	А	00	20000	200	137	0
Иные закупки товаров, работ и услуг для обеспечения государственных (муниципальных) нужд	452	01	13	59	А	00	20000	240	137	0
Подпрограмма «Обеспечение информатизации и электронного документооборота для осуществления деятельности администрации сельского поселения Севрюкаево муниципального района Ставропольский Самарской области, ведение бюджетной (бухгалтерской) отчетности и осуществление контроля за исполнением бюджета на 2024 - 2026 годы»	452	01	13	59	Б				551	0
Закупка товаров, работ и услуг для муниципальных нужд	452	01	13	59	Б	00	20000		93	0
Закупка товаров, работ и услуг для обеспечения государственных (муниципальных) нужд	452	01	13	59	Б	00	20000	200	93	0
Иные закупки товаров, работ и услуг для обеспечения государственных (муниципальных) нужд	452	01	13	59	Б	00	20000	240	93	0
Межбюджетные трансферты, предоставляемые в соответствии с заключенными соглашениями	452	01	13	59	Б	00	78130		333	0
Межбюджетные трансферты	452	01	13	59	Б	00	78130	500	333	0
Иные межбюджетные трансферты	452	01	13	59	Б	00	78130	540	333	0
Межбюджетные трансферты, предоставляемые в бюджет муниципального района в соответствии с заключенными соглашениями о передаче органам местного самоуправления муниципального района полномочий органов местного самоуправления поселений	452	01	13	59	Б	00	78210		125	0
Межбюджетные трансферты	452	01	13	59	Б	00	78210	500	125	0
Иные межбюджетные трансферты	452	01	13	59	Б	00	78210	540	125	0
Национальная оборона	452	02							138	138
Мобилизационная и вневойсковая подготовка	452	02	03						138	138
Муниципальная программа «Социально - экономическое развитие сельского поселения Севрюкаево муниципального района Ставропольский Самарской области на 2024 - 2026 годы»	452	02	03	59					138	138
Подпрограмма «Обеспечение деятельности Администрации сельского поселения Севрюкаево муниципального района Ставропольский Самарской области на 2024 - 2026 годы»	452	02	03	59	1				138	138
Осуществление первичного воинского учета органами местного самоуправления поселений, муниципальных и городских округов	452	02	03	59	1	00	51180		138	138
Расходы на выплаты персоналу в целях обеспечения выполнения функций государственными (муниципальными) органами, казенными учреждениями, органами управления государственными внебюджетными фондами	452	02	03	59	1	00	51180	100	119	119
Расходы на выплаты персоналу государственных (муниципальных) органов	452	02	03	59	1	00	51180	120	119	119
Закупка товаров, работ и услуг для обеспечения государственных (муниципальных) нужд	452	02	03	59	1	00	51180	200	19	19
Иные закупки товаров, работ и услуг для обеспечения государственных (муниципальных) нужд	452	02	03	59	1	00	51180	240	19	19
Национальная безопасность и правоохранительная деятельность	452	03							1 145	0
Гражданская оборона	452	03	09						25	0
Муниципальная программа «Социально - экономическое развитие сельского поселения Севрюкаево муниципального района Ставропольский Самарской области на 2024 - 2026 годы»	452	03	09	59					25	0
Подпрограмма «Предупреждение, ликвидация чрезвычайных ситуаций и обеспечение пожарной безопасности на территории сельского поселения Севрюкаево муниципального района Ставропольский Самарской области на 2024 - 2026 годы»	452	03	09	59	2				25	0
Межбюджетные трансферты, предоставляемые в соответствии с заключенными соглашениями	452	03	09	59	2	00	78130		16	0
Межбюджетные трансферты	452	03	09	59	2	00	78130	500	16	0
Иные межбюджетные трансферты	452	03	09	59	2	00	78130	540	16	0
Межбюджетные трансферты, предоставляемые в бюджет муниципального района в соответствии с заключенными соглашениями о передаче органам местного самоуправления муниципального района полномочий органов местного самоуправления поселений	452	03	09	59	2	00	78210		9	0
Межбюджетные трансферты	452	03	09	59	2	00	78210	500	9	0
Иные межбюджетные трансферты	452	03	09	59	2	00	78210	540	9	0
Защита населения и территории от чрезвычайных ситуаций природного и техногенного характера, пожарная безопасность	452	03	10						1 016	0
Муниципальная программа «Социально - экономическое развитие сельского поселения Севрюкаево муниципального района Ставропольский Самарской области на 2024 - 2026 годы»	452	03	10	59					1 016	0
Подпрограмма «Предупреждение, ликвидация чрезвычайных ситуаций и обеспечение пожарной безопасности на территории сельского поселения Севрюкаево муниципального района Ставропольский Самарской области на 2024 - 2026 годы»	452	03	10	59	2				1 016	0
Расходы на обеспечение деятельности муниципальных казенных учреждений	452	03	10	59	2	00	12000		558	0
Расходы на выплаты персоналу в целях обеспечения выполнения функций государственными (муниципальными) органами, казенными учреждениями, органами управления государственными внебюджетными фондами	452	03	10	59	2	00	12000	100	558	0
Расходы на выплаты персоналу казенных учреждений	452	03	10	59	2	00	12000	110	558	0
Закупка товаров, работ и услуг для муниципальных нужд	452	03	10	59	2	00	20000		30	0
Закупка товаров, работ и услуг для обеспечения государственных (муниципальных) нужд	452	03	10	59	2	00	20000	200	30	0
Иные закупки товаров, работ и услуг для обеспечения государственных (муниципальных) нужд	452	03	10	59	2	00	20000	240	30	0
Межбюджетные трансферты, предоставляемые в соответствии с заключенными соглашениями	452	03	10	59	2	00	78130		391	0
Расходы на выплаты персоналу в целях обеспечения выполнения функций государственными (муниципальными) органами, казенными учреждениями, органами управления государственными внебюджетными фондами	452	03	10	59	2	00	78130	100	159	0
Расходы на выплаты персоналу казенных учреждений	452	03	10	59	2	00	78130	110	159	0
Закупка товаров, работ и услуг для обеспечения государственных (муниципальных) нужд	452	03	10	59	2	00	78130	200	166	0
Иные закупки товаров, работ и услуг для обеспечения государственных (муниципальных) нужд	452	03	10	59	2	00	78130	240	166	0
Межбюджетные трансферты	452	03	10	59	2	00	78130	500	65	0
Иные межбюджетные трансферты	452	03	10	59	2	00	78130	540	65	0
Межбюджетные трансферты, предоставляемые в бюджет муниципального района в соответствии с заключенными соглашениями о передаче органам местного самоуправления муниципального района полномочий органов местного самоуправления поселений	452	03	10	59	2	00	78210		37	0
Межбюджетные трансферты	452	03	10	59	2	00	78210	500	37	0
Иные межбюджетные трансферты	452	03	10	59	2	00	78210	540	37	0
Другие вопросы в области национальной безопасности и правоохранительной деятельности	452	03	14						104	0
Непрограммное направление расходов	452	03	14	99					104	0
Закупка товаров, работ и услуг для муниципальных нужд	452	03	14	99	0	00	20000		54	0
Расходы на выплаты персоналу в целях обеспечения выполнения функций государственными (муниципальными) органами, казенными учреждениями, органами управления государственными внебюджетными фондами	452	03	14	99	0	00	20000	100	54	0
Расходы на выплаты персоналу государственных (муниципальных) органов	452	03	14	99	0	00	20000	120	54	0
Иные направления расходов	452	03	14	99	0	00	90000		50	0
Иные бюджетные ассигнования	452	03	14	99	0	00	90000	800	50	0
Специальные расходы	452	03	14	99	0	00	90000	880	50	0
Национальная экономика	452	04							821	0
Дорожное хозяйство (дорожные фонды)	452	04	09						821	0
Муниципальная программа «Социально - экономическое развитие сельского поселения Севрюкаево муниципального района Ставропольский Самарской области на 2024 - 2026 годы»	452	04	09	59					821	0
Подпрограмма «Модернизация и развитие автомобильных дорог общего пользования местного значения в сельском поселении Севрюкаево муниципального района Ставропольский Самарской области на 2024 - 2026 годы»	452	04	09	59	4				821	0
Закупка товаров, работ и услуг для муниципальных нужд	452	04	09	59	4	00	20000		821	0
Закупка товаров, работ и услуг для обеспечения государственных (муниципальных) нужд	452	04	09	59	4	00	20000	200	821	0
Иные закупки товаров, работ и услуг для обеспечения государственных (муниципальных) нужд	452	04	09	59	4	00	20000	240	821	0
Жилищно-коммунальное хозяйство	452	05							3 326	1 766
Благоустройство	452	05	03						3 326	1 766
Муниципальная программа «Социально - экономическое развитие сельского поселения Севрюкаево муниципального района Ставропольский Самарской области на 2024 - 2026 годы»	452	05	03	59					3 326	1 766
Подпрограмма «Благоустройство территории сельского поселения Севрюкаево муниципального района Ставропольский Самарской области на 2024 - 2026 годы»	452	05	03	59	7				3 326	1 766
Расходы на обеспечение деятельности муниципальных казенных учреждений	452	05	03	59	7	00	12000		515	0
Расходы на выплаты персоналу в целях обеспечения выполнения функций государственными (муниципальными) органами, казенными учреждениями, органами управления государственными внебюджетными фондами	452	05	03	59	7	00	12000	100	513	0
Расходы на выплаты персоналу казенных учреждений	452	05	03	59	7	00	12000	110	513	0
Иные бюджетные ассигнования	452	05	03	59	7	00	12000	800	2	0
Уплата налогов, сборов и иных платежей	452	05	03	59	7	00	12000	850	2	0
Закупка товаров, работ и услуг для муниципальных нужд	452	05	03	59	7	00	20000		120	0
Закупка товаров, работ и услуг для обеспечения государственных (муниципальных) нужд	452	05	03	59	7	00	20000	200	120	0
Иные закупки товаров, работ и услуг для обеспечения государственных (муниципальных) нужд	452	05	03	59	7	00	20000	240	120	0
Предоставление иных межбюджетных трансфертов из областного бюджета бюджетам муниципальных образований Самарской области на осуществление мероприятий по благоустройству муниципальных образований в Самарской области	452	05	03	59	7	00	76620		1 766	1 766
Межбюджетные трансферты	452	05	03	59	7	00	76620	500	1 766	1 766
Иные межбюджетные трансферты	452	05	03	59	7	00	76620	540	1 766	1 766
Межбюджетные трансферты, предоставляемые в соответствии с заключенными соглашениями	452	05	03	59	7	00	78130		924	0
Расходы на выплаты персоналу в целях обеспечения выполнения функций государственными (муниципальными) органами, казенными учреждениями, органами управления государственными внебюджетными фондами	452	05	03	59	7	00	78130	100	182	0
Расходы на выплаты персоналу казенных учреждений	452	05	03	59	7	00	78130	110	182	0
Закупка товаров, работ и услуг для обеспечения государственных (муниципальных) нужд	452	05	03	59	7	00	78130	200	743	0
Иные закупки товаров, работ и услуг для обеспечения государственных (муниципальных) нужд	452	05	03	59	7	00	78130	240	743	0
Образование	452	07							286	0
Молодежная политика	452	07	07						286	0
Муниципальная программа «Социально - экономическое развитие сельского поселения Севрюкаево муниципального района Ставропольский Самарской области на 2024 - 2026 годы»	452	07	07	59					286	0
Подпрограмма «Развитие физической культуры, спорта и молодёжной политики на территории сельского поселения Севрюкаево муниципального района Ставропольский Самарской области на 2024 - 2026 годы»	452	07	07	59	9				286	0
Расходы на обеспечение деятельности муниципальных казенных учреждений	452	07	07	59	9	00	12000		235	0
Расходы на выплаты персоналу в целях обеспечения выполнения функций государственными (муниципальными) органами, казенными учреждениями, органами управления государственными внебюджетными фондами	452	07	07	59	9	00	12000	100	235	0
Расходы на выплаты персоналу казенных учреждений	452	07	07	59	9	00	12000	110	235	0
Межбюджетные трансферты, предоставляемые в соответствии с заключенными соглашениями	452	07	07	59	9	00	78130		51	0
Расходы на выплаты персоналу в целях обеспечения выполнения функций государственными (муниципальными) органами, казенными учреждениями, органами управления государственными внебюджетными фондами	452	07	07	59	9	00	78130	100	51	0
Расходы на выплаты персоналу казенных учреждений	452	07	07	59	9	00	78130	110	51	0
КУЛЬТУРА, КИНЕМАТОГРАФИЯ	452	08							1 066	0
Культура	452	08	01						653	0
Муниципальная программа «Социально - экономическое развитие сельского поселения Севрюкаево муниципального района Ставропольский Самарской области на 2024 - 2026 годы»	452	08	01	59					653	0
Подпрограмма «Развитие социальной политики, доступная среда для инвалидов и других маломобильных групп граждан, содействие трудоустройства безработных граждан, поддержка отрасли культуры, осуществление капитального текущего ремонта учреждений, празднично-досуговые мероприятия для граждан проживающих на территории сельского поселения Севрюкаево муниципального района Ставропольский Самарской области на 2024 - 2026 годы»	452	08	01	59	8				653	0
Межбюджетные трансферты, предоставляемые в соответствии с заключенными соглашениями	452	08	01	59	8	00	78130		463	0
Межбюджетные трансферты	452	08	01	59	8	00	78130	500	463	0
Иные межбюджетные трансферты	452	08	01	59	8	00	78130	540	463	0
Межбюджетные трансферты, предоставляемые в бюджет муниципального района в соответствии с заключенными соглашениями о передаче органам местного самоуправления муниципального района полномочий органов местного самоуправления поселений	452	08	01	59	8	00	78210		190	0
Межбюджетные трансферты	452	08	01	59	8	00	78210	500	190	0
Иные межбюджетные трансферты	452	08	01	59	8	00	78210	540	190	0
Другие вопросы в области культуры, кинематографии	452	08	04						413	0
Муниципальная программа «Социально - экономическое развитие сельского поселения Севрюкаево муниципального района Ставропольский Самарской области на 2024 - 2026 годы»	452	08	04	59					413	0
Подпрограмма «Развитие социальной политики, доступная среда для инвалидов и других маломобильных групп граждан, содействие трудоустройства безработных граждан, поддержка отрасли культуры, осуществление капитального текущего ремонта учреждений, празднично-досуговые мероприятия для граждан проживающих на территории сельского поселения Севрюкаево муниципального района Ставропольский Самарской области на 2024 - 2026 годы»	452	08	04	59	8				413	0
Межбюджетные трансферты, предоставляемые в соответствии с заключенными соглашениями	452	08	04	59	8	00	78130		252	0
Межбюджетные трансферты	452	08	04	59	8	00	78130	500	252	0

Иные межбюджетные трансферты	452	08	04	59	8	00	78130	540	252	0
Межбюджетные трансферты, предоставляемые в бюджет муниципального района в соответствии с заключенными соглашениями о передаче органам местного самоуправления муниципального района полномочий органов местного самоуправления поселений	452	08	04	59	8	00	78210		161	0
Межбюджетные трансферты	452	08	04	59	8	00	78210	500	161	0
Иные межбюджетные трансферты	452	08	04	59	8	00	78210	540	161	0
Социальная политика	452	10							564	0
Другие вопросы в области социальной политики	452	10	06						564	0
Муниципальная программа «Социально - экономическое развитие сельского поселения Севрюкаево муниципального района Ставропольский Самарской области на 2024 - 2026 годы»	452	10	06	59					564	0
Подпрограмма «Развитие социальной политики, доступная среда для инвалидов и других маломобильных групп граждан, содействие трудоустройства безработных граждан, поддержка отрасли культуры, осуществление капитального текущего ремонта учреждений, празднично-досуговые мероприятия для граждан проживающих на территории сельского поселения Севрюкаево муниципального района Ставропольский Самарской области на 2024 - 2026 годы»	452	10	06	59	8				564	0
Расходы на обеспечение деятельности муниципальных казенных учреждений	452	10	06	59	8	00	12000		299	0
Расходы на выплаты персоналу в целях обеспечения выполнения функций государственными (муниципальными) органами, казенными учреждениями, органами управления государственными внебюджетными фондами	452	10	06	59	8	00	12000	100	291	0
Расходы на выплаты персоналу казенных учреждений	452	10	06	59	8	00	12000	110	291	0
Иные бюджетные ассигнования	452	10	06	59	8	00	12000	800	8	0
Уплата налогов, сборов и иных платежей	452	10	06	59	8	00	12000	850	8	0
Закупка товаров, работ и услуг для муниципальных нужд	452	10	06	59	8	00	20000		203	0
Закупка товаров, работ и услуг для обеспечения государственных (муниципальных) нужд	452	10	06	59	8	00	20000	200	203	0
Иные закупки товаров, работ и услуг для обеспечения государственных (муниципальных) нужд	452	10	06	59	8	00	20000	240	203	0
Межбюджетные трансферты, предоставляемые в соответствии с заключенными соглашениями	452	10	06	59	8	00	78130		62	0
Расходы на выплаты персоналу в целях обеспечения выполнения функций государственными (муниципальными) органами, казенными учреждениями, органами управления государственными внебюджетными фондами	452	10	06	59	8	00	78130	100	62	0
Расходы на выплаты персоналу казенных учреждений	452	10	06	59	8	00	78130	110	62	0
ФИЗИЧЕСКАЯ КУЛЬТУРА И СПОРТ	452	11							309	0
Массовый спорт	452	11	02						309	0
Муниципальная программа «Социально - экономическое развитие сельского поселения Севрюкаево муниципального района Ставропольский Самарской области на 2024 - 2026 годы»	452	11	02	59					309	0
Подпрограмма «Развитие физической культуры, спорта и молодёжной политики на территории сельского поселения Севрюкаево муниципального района Ставропольский Самарской области на 2024 - 2026 годы»	452	11	02	59	9				309	0
Расходы на обеспечение деятельности муниципальных казенных учреждений	452	11	02	59	9	00	12000		276	0
Расходы на выплаты персоналу в целях обеспечения выполнения функций государственными (муниципальными) органами, казенными учреждениями, органами управления государственными внебюджетными фондами	452	11	02	59	9	00	12000	100	276	0
Расходы на выплаты персоналу казенных учреждений	452	11	02	59	9	00	12000	110	276	0
Межбюджетные трансферты, предоставляемые в соответствии с заключенными соглашениями	452	11	02	59	9	00	78130		33	0
Расходы на выплаты персоналу в целях обеспечения выполнения функций государственными (муниципальными) органами, казенными учреждениями, органами управления государственными внебюджетными фондами	452	11	02	59	9	00	78130	100	33	0
Расходы на выплаты персоналу казенных учреждений	452	11	02	59	9	00	78130	110	33	0
Итого									11 536	1 904

Приложение № 2 к Решению Собрания Представителей сельского поселения Севрюкаево муниципального района Ставропольский Самарской области от 31.10.2024 №37(187)
Приложение № 2 к Решению Собрания Представителей от 25.12.2023 № 36(147)

РАСПРЕДЕЛЕНИЕ БЮДЖЕТНЫХ АССИГНОВАНИЙ ПО ЦЕЛЕВЫМ СТАТЬЯМ (МУНИЦИПАЛЬНЫМ ПРОГРАММАМ СЕЛЬСКОГО ПОСЕЛЕНИЯ СЕВРЮКАЕВО МУНИЦИПАЛЬНОГО РАЙОНА СТАВРОПОЛЬСКИЙ И НЕПРОГРАММНЫМ НАПРАВЛЕНИЯМ ДЕЯТЕЛЬНОСТИ), ГРУППАМ (ГРУППАМ И ПОДГРУППАМ) ВИДОВ РАСХОДОВ КЛАССИФИКАЦИИ РАСХОДОВ БЮДЖЕТА СЕЛЬСКОГО ПОСЕЛЕНИЯ СЕВРЮКАЕВО МУНИЦИПАЛЬНОГО РАЙОНА СТАВРОПОЛЬСКИЙ НА 2024 ГОД

Единица измерения: тыс. руб.

Наименование показателя	КЦСР				КВР	План	в т.ч. за счет федеральных и областных поступлений
Муниципальная программа «Социально - экономическое развитие сельского поселения Севрюкаево муниципального района Ставропольский Самарской области на 2024 - 2026 годы»	59					11 423	1 904
Подпрограмма «Обеспечение деятельности Администрации сельского поселения Севрюкаево муниципального района Ставропольский Самарской области на 2024 - 2026 годы»	59	1				3 010	138
Расходы на обеспечение выполнения функций органами местного самоуправления	59	1	00	11000		1 253	0
Расходы на выплаты персоналу в целях обеспечения выполнения функций государственными (муниципальными) органами, казенными учреждениями, органами управления государственными внебюджетными фондами	59	1	00	11000	100	1 122	0
Расходы на выплаты персоналу государственных (муниципальных) органов	59	1	00	11000	120	1 122	0
Закупка товаров, работ и услуг для обеспечения государственных (муниципальных) нужд	59	1	00	11000	200	129	0
Иные закупки товаров, работ и услуг для обеспечения государственных (муниципальных) нужд	59	1	00	11000	240	129	0
Иные бюджетные ассигнования	59	1	00	11000	800	1	0
Уплата налогов, сборов и иных платежей	59	1	00	11000	850	1	0
Закупка товаров, работ и услуг для муниципальных нужд	59	1	00	20000		18	0
Закупка товаров, работ и услуг для обеспечения государственных (муниципальных) нужд	59	1	00	20000	200	18	0
Иные закупки товаров, работ и услуг для обеспечения государственных (муниципальных) нужд	59	1	00	20000	240	18	0
Осуществление первичного воинского учета органами местного самоуправления поселений, муниципальных и городских округов	59	1	00	51180		138	138
Расходы на выплаты персоналу в целях обеспечения выполнения функций государственными (муниципальными) органами, казенными учреждениями, органами управления государственными внебюджетными фондами	59	1	00	51180	100	119	119
Расходы на выплаты персоналу государственных (муниципальных) органов	59	1	00	51180	120	119	119
Закупка товаров, работ и услуг для обеспечения государственных (муниципальных) нужд	59	1	00	51180	200	19	19
Иные закупки товаров, работ и услуг для обеспечения государственных (муниципальных) нужд	59	1	00	51180	240	19	19
Межбюджетные трансферты, предоставляемые в соответствии с заключенными соглашениями	59	1	00	78130		1 596	0
Расходы на выплаты персоналу в целях обеспечения выполнения функций государственными (муниципальными) органами, казенными учреждениями, органами управления государственными внебюджетными фондами	59	1	00	78130	100	1 552	0
Расходы на выплаты персоналу государственных (муниципальных) органов	59	1	00	78130	120	1 552	0
Закупка товаров, работ и услуг для обеспечения государственных (муниципальных) нужд	59	1	00	78130	200	31	0
Иные закупки товаров, работ и услуг для обеспечения государственных (муниципальных) нужд	59	1	00	78130	240	31	0
Межбюджетные трансферты	59	1	00	78130	500	13	0
Иные межбюджетные трансферты	59	1	00	78130	540	13	0
Межбюджетные трансферты, предоставляемые в бюджет муниципального района в соответствии с заключенными соглашениями о передаче органам местного самоуправления муниципального района полномочий органов местного самоуправления поселений	59	1	00	78210		5	0
Межбюджетные трансферты	59	1	00	78210	500	5	0
Иные межбюджетные трансферты	59	1	00	78210	540	5	0
Подпрограмма «Предупреждение, ликвидация чрезвычайных ситуаций и обеспечение пожарной безопасности на территории сельского поселения Севрюкаево муниципального района Ставропольский Самарской области на 2024 - 2026 годы»	59	2				1 040	0
Расходы на обеспечение деятельности муниципальных казенных учреждений	59	2	00	12000		558	0
Расходы на выплаты персоналу в целях обеспечения выполнения функций государственными (муниципальными) органами, казенными учреждениями, органами управления государственными внебюджетными фондами	59	2	00	12000	100	558	0
Расходы на выплаты персоналу казенных учреждений	59	2	00	12000	110	558	0
Закупка товаров, работ и услуг для муниципальных нужд	59	2	00	20000		30	0
Закупка товаров, работ и услуг для обеспечения государственных (муниципальных) нужд	59	2	00	20000	200	30	0
Иные закупки товаров, работ и услуг для обеспечения государственных (муниципальных) нужд	59	2	00	20000	240	30	0
Межбюджетные трансферты, предоставляемые в соответствии с заключенными соглашениями	59	2	00	78130		406	0
Расходы на выплаты персоналу в целях обеспечения выполнения функций государственными (муниципальными) органами, казенными учреждениями, органами управления государственными внебюджетными фондами	59	2	00	78130	100	159	0
Расходы на выплаты персоналу казенных учреждений	59	2	00	78130	110	159	0
Закупка товаров, работ и услуг для обеспечения государственных (муниципальных) нужд	59	2	00	78130	200	166	0
Иные закупки товаров, работ и услуг для обеспечения государственных (муниципальных) нужд	59	2	00	78130	240	166	0
Межбюджетные трансферты	59	2	00	78130	500	81	0
Иные межбюджетные трансферты	59	2	00	78130	540	81	0
Межбюджетные трансферты, предоставляемые в бюджет муниципального района в соответствии с заключенными соглашениями о передаче органам местного самоуправления муниципального района полномочий органов местного самоуправления поселений	59	2	00	78210		46	0
Межбюджетные трансферты	59	2	00	78210	500	46	0
Иные межбюджетные трансферты	59	2	00	78210	540	46	0
Подпрограмма «Модернизация и развитие автомобильных дорог общего пользования местного значения в сельском поселении Севрюкаево муниципального района Ставропольский Самарской области на 2024 - 2026 годы»	59	4				821	0
Закупка товаров, работ и услуг для муниципальных нужд	59	4	00	20000		821	0
Закупка товаров, работ и услуг для обеспечения государственных (муниципальных) нужд	59	4	00	20000	200	821	0
Иные закупки товаров, работ и услуг для обеспечения государственных (муниципальных) нужд	59	4	00	20000	240	821	0
Подпрограмма «Благоустройство территории сельского поселения Севрюкаево муниципального района Ставропольский Самарской области на 2024 - 2026 годы»	59	7				3 488	1 766
Расходы на обеспечение деятельности муниципальных казенных учреждений	59	7	00	12000		515	0
Расходы на выплаты персоналу в целях обеспечения выполнения функций государственными (муниципальными) органами, казенными учреждениями, органами управления государственными внебюджетными фондами	59	7	00	12000	100	513	0
Расходы на выплаты персоналу казенных учреждений	59	7	00	12000	110	513	0
Иные бюджетные ассигнования	59	7	00	12000	800	2	0
Уплата налогов, сборов и иных платежей	59	7	00	12000	850	2	0
Закупка товаров, работ и услуг для муниципальных нужд	59	7	00	20000		120	0
Закупка товаров, работ и услуг для обеспечения государственных (муниципальных) нужд	59	7	00	20000	200	120	0
Иные закупки товаров, работ и услуг для обеспечения государственных (муниципальных) нужд	59	7	00	20000	240	120	0
Предоставление иных межбюджетных трансфертов из областного бюджета бюджетам муниципальных образований Самарской области на осуществление мероприятий по благоустройству муниципальных образований в Самарской области	59	7	00	76620		1 766	1 766
Межбюджетные трансферты	59	7	00	76620	500	1 766	1 766
Иные межбюджетные трансферты	59	7	00	76620	540	1 766	1 766
Межбюджетные трансферты, предоставляемые в соответствии с заключенными соглашениями	59	7	00	78130		1 027	0
Расходы на выплаты персоналу в целях обеспечения выполнения функций государственными (муниципальными) органами, казенными учреждениями, органами управления государственными внебюджетными фондами	59	7	00	78130	100	182	0
Расходы на выплаты персоналу казенных учреждений	59	7	00	78130	110	182	0
Закупка товаров, работ и услуг для обеспечения государственных (муниципальных) нужд	59	7	00	78130	200	743	0
Иные закупки товаров, работ и услуг для обеспечения государственных (муниципальных) нужд	59	7	00	78130	240	743	0
Межбюджетные трансферты	59	7	00	78130	500	103	0
Иные межбюджетные трансферты	59	7	00	78130	540	103	0
Межбюджетные трансферты, предоставляемые в бюджет муниципального района в соответствии с заключенными соглашениями о передаче органам местного самоуправления муниципального района полномочий органов местного самоуправления поселений	59	7	00	78210		59	0
Межбюджетные трансферты	59	7	00	78210	500	59	0
Иные межбюджетные трансферты	59	7	00	78210	540	59	0
Подпрограмма «Развитие социальной политики, доступная среда для инвалидов и других маломобильных групп граждан, содействие трудоустройства безработных граждан, поддержка отрасли культуры, осуществление капитального текущего ремонта учреждений, празднично-досуговые мероприятия для граждан проживающих на территории сельского поселения Севрюкаево муниципального района Ставропольский Самарской области на 2024 - 2026 годы»	59	8				1 630	0
Расходы на обеспечение деятельности муниципальных казенных учреждений	59	8	00	12000		299	0
Расходы на выплаты персоналу в целях обеспечения выполнения функций государственными (муниципальными) органами, казенными учреждениями, органами управления государственными внебюджетными фондами	59	8	00	12000	100	291	0
Расходы на выплаты персоналу казенных учреждений	59	8	00	12000	110	291	0
Иные бюджетные ассигнования	59	8	00	12000	800	8	0
Уплата налогов, сборов и иных платежей	59	8	00	12000	850	8	0
Закупка товаров, работ и услуг для муниципальных нужд	59	8	00	20000		203	0
Закупка товаров, работ и услуг для обеспечения государственных (муниципальных) нужд	59	8	00	20000	200	203	0
Иные закупки товаров, работ и услуг для обеспечения государственных (муниципальных) нужд	59	8	00	20000	240	203	0
Межбюджетные трансферты, предоставляемые в соответствии с заключенными соглашениями	59	8	00	78130		777	0
Расходы на выплаты персоналу в целях обеспечения выполнения функций государственными (муниципальными) органами, казенными учреждениями, органами управления государственными внебюджетными фондами	59	8	00	78130	100	62	0
Расходы на выплаты персоналу казенных учреждений	59	8	00	78130	110	62	0
Межбюджетные трансферты	59	8	00	78130	500	715	0
Иные межбюджетные трансферты	59	8	00	78130	540	715	0
Межбюджетные трансферты, предоставляемые в бюджет муниципального района в соответствии с заключенными соглашениями о передаче органам местного самоуправления муниципального района полномочий органов местного самоуправления поселений	59	8	00	78210		351	0
Межбюджетные трансферты	59	8	00	78210	500	351	0
Иные межбюджетные трансферты	59	8	00	78210	540	351	0
Подпрограмма «Развитие физической культуры, спорта и молодёжной политики на территории сельского поселения Севрюкаево муниципального района Ставропольский Самарской области на 2024 - 2026 годы»	59	9				648	0
Расходы на обеспечение деятельности муниципальных казенных учреждений	59	9	00	12000		511	0
Расходы на выплаты персоналу в целях обеспечения выполнения функций государственными (муниципальными) органами, казенными учреждениями, органами управления государственными внебюджетными фондами	59	9	00	12000	100	511	0
Расходы на выплаты персоналу казенных учреждений	59	9	00	12000	110	511	0
Межбюджетные трансферты, предоставляемые в соответствии с заключенными соглашениями	59	9	00	78130		118	0
Расходы на выплаты персоналу в целях обеспечения выполнения функций государственными (муниципальными) органами, казенными учреждениями, органами управления государственными внебюджетными фондами	59	9	00	78130	100	84	0
Расходы на выплаты персоналу казенных учреждений	59	9	00	78130	110	84	0
Межбюджетные трансферты	59	9	00	78130	500	33	0
Иные межбюджетные трансферты	59	9	00	78130	540	33	0
Межбюджетные трансферты, предоставляемые в бюджет муниципального района в соответствии с заключенными соглашениями о передаче органам местного самоуправления муниципального района полномочий органов местного самоуправления поселений	59	9	00	78210		19	0
Межбюджетные трансферты	59	9	00	78210	500	19	0
Иные межбюджетные трансферты	59	9	00	78210	540	19	0
Подпрограмма «Информационное обеспечение администрации сельского поселения Севрюкаево муниципального района Ставропольский Самарской области и освещение деятельности сельского поселения Севрюкаево муниципального района Ставропольский Самарской области в средствах массовой информации на 2024 - 2026 годы»	59	А				137	0
Закупка товаров, работ и услуг для муниципальных нужд	59	А	00	20000		137	0
Закупка товаров, работ и услуг для обеспечения государственных (муниципальных) нужд	59	А	00	20000	200	137	0
Иные закупки товаров, работ и услуг для обеспечения государственных (муниципальных) нужд	59	А	00	20000	240	137	0
Подпрограмма «Обеспечение информатизации и электронного документооборота для осуществления деятельности администрации сельского поселения Севрюкаево муниципального района Ставропольский Самарской области, ведение бюджетной (бухгалтерской) отчетности и осуществление контроля за исполнением бюджета на 2024 - 2026 годы»	59	Б				649	0
Закупка товаров, работ и услуг для муниципальных нужд	59	Б	00	20000		93	0
Закупка товаров, работ и услуг для обеспечения государственных (муниципальных) нужд	59	Б	00	20000	200	93	0
Иные закупки товаров, работ и услуг для обеспечения государственных (муниципальных) нужд	59	Б	00	20000	240	93	0
Межбюджетные трансферты, предоставляемые в соответствии с заключенными соглашениями	59	Б	00	78130		405	0
Межбюджетные трансферты	59	Б	00	78130	500	405	0
Иные межбюджетные трансферты	59	Б	00	78130	540	405	0
Межбюджетные трансферты, предоставляемые в бюджет муниципального района в соответствии с заключенными соглашениями о передаче органам местного самоуправления муниципального района полномочий органов местного самоуправления поселений	59	Б	00	78210		152	0
Межбюджетные трансферты	59	Б	00	78210	500	152	0
Иные межбюджетные трансферты	59	Б	00	78210	540	152	0
Непрограммное направление расходов	99					113	0
Закупка товаров, работ и услуг для муниципальных нужд	99	0	00	20000		54	0
Расходы на выплаты персоналу в целях обеспечения выполнения функций государственными (муниципальными) органами, казенными учреждениями, органами управления государственными внебюджетными фондами	99	0	00	20000	100	54	0
Расходы на выплаты персоналу государственных (муниципальных) органов	99	0	00	20000	120	54	0
Резервный фонд местной администрации	99	0	00	79900		8	0
Иные бюджетные ассигнования	99	0	00	79900	800	8	0
Резервные средства	99	0	00	79900	870	8	0
Иные направления расходов	99	0	00	90000		50	0
Иные бюджетные ассигнования	99	0	00	90000	800	50	0
Специальные расходы	99	0	00	90000	880	50	0
						11 536	1 904

Приложение № 3 к Решению Собрания Представителей сельского поселения Севрюкаево муниципального района Ставропольский Самарской области от 31.10.2024 №37(187)

ИСТОЧНИКИ ФИНАНСИРОВАНИЯ ДЕФИЦИТА БЮДЖЕТА СЕЛЬСКОГО ПОСЕЛЕНИЯ СЕВРЮКАЕВО МУНИЦИПАЛЬНОГО РАЙОНА СТАВРОПОЛЬСКИЙ САМАРСКОЙ ОБЛАСТИ НА 2024 ГОД

(тыс. руб.)

Код	Наименование источника	Сумма на 2024 год
452 01 00 00 00 00 0000 000	Источники внутреннего финансирования дефицитов бюджетов	575
452 01 05 00 00 00 0000 000	Изменение остатков средств на счетах по учету средств бюджета	575
452 01 05 00 00 00 0000 500	Увеличение остатков средств бюджетов	-10 961
452 01 05 02 00 00 0000 500	Увеличение прочих остатков средств бюджетов	-10 961
452 01 05 02 01 00 0000 510	Увеличение прочих остатков денежных средств бюджетов	-10 961
452 01 05 02 01 10 0000 510	Увеличение прочих остатков денежных средств бюджетов сельских поселений	-10 961
452 01 05 00 00 00 0000 600	Уменьшение остатков средств бюджетов	11 536
452 01 05 02 00 00 0000 600	Уменьшение прочих остатков средств бюджетов	11 536
452 01 05 02 01 00 0000 610	Уменьшение прочих остатков денежных средств бюджетов	11 536
452 01 05 02 01 10 0000 610	Уменьшение прочих остатков денежных средств бюджетов сельских поселений	11 536

АДМИНИСТРАЦИЯ СЕЛЬСКОГО ПОСЕЛЕНИЯ СЕВРЮКАЕВО МУНИЦИПАЛЬНОГО РАЙОНА СТАВРОПОЛЬСКИЙ САМАРСКОЙ ОБЛАСТИ

ПОСТАНОВЛЕНИЕ № 86 от 31.10.2024 года

ОБ УТВЕРЖДЕНИИ ДОКУМЕНТАЦИИ ПО ПЛАНИРОВКЕ ТЕРРИТОРИИ (ПРОЕКТ ПЛАНИРОВКИ ТЕРРИТОРИИ И ПРОЕКТ МЕЖЕВАНИЯ ТЕРРИТОРИИ), РАСПОЛОЖЕННОЙ В ЮГО-ЗАПАДНОЙ ЧАСТИ СЕЛА СЕВРЮКАЕВО СЕЛЬСКОГО ПОСЕЛЕНИЯ СЕВРЮКАЕВО, КАДАСТРОВЫЙ НОМЕР 63:32:2406002:9071, РАЗРАБАТЫВАЕМОЙ ДЛЯ ФОРМИРОВАНИЯ ЗЕМЕЛЬНЫХ УЧАСТКОВ, ПРЕДОСТАВЛЯЕМЫХ БЕСПЛАТНО В СОБСТВЕННОСТЬ ГРАЖДАНАМ, ИМЕЮЩИМ ТРЕХ И БОЛЕЕ ДЕТЕЙ

В соответствии со статьями 41-43, 45 Градостроительного кодекса Российской Федерации, Федеральным законом от 6 октября 2003г. №131-ФЗ «Об общих принципах организации местного самоуправления в Российской Федерации», Постановлением администрации сельского поселения Севрюкаево муниципального района Ставропольский Самарской области от 21.08.2024 №67 « Об утверждении административного регламента предоставления муниципальной услуги «Подготовка и утверждение документации по планировке территории», администрация сельского поселения Севрюкаево ПОСТАНОВЛЯЕТ:

1. Утвердить прилагаемую документацию по планировке территории (проект планировки территории и проект межевания территории), расположенной в юго-западной части села Севрюкаево сельского поселения Севрюкаево, кадастровый номер 63:32:2406002:9071, разрабатываемой для формирования земельных участков, предоставляемых бесплатно в собственность гражданам, имеющим трех и более детей в границах сельского поселения Севрюкаево муниципального района Ставропольский Самарской области (Приложение №1.1., 1.2, 2.1, 2.2, 3, 4 к настоящему постановлению).

2. Опубликовать настоящее постановление в газете «Вестник Севрюкаево» и на официальном сайте администрации сельского поселения Севрюкаево в информационно-телекоммуникационной сети «Интернет» http://sevryukaevo.stavrsp.ru.

3. Настоящее Постановление вступает в силу со дня его официального опубликования

4. Контроль за исполнением настоящего постановления оставляю за собой.

Глава сельского поселения Севрюкаево муниципального района Ставропольский Самарской области Бобыкин Б.В.

Постановление администрации с.п.Севрюкаево об утверждении ППиМТ от «__» _____ 2024г. №____

Общество с ограниченной ответственностью
Научно-производственное объединение
«СтройИзыскания»

СРО-И-037-18122012

Заказчик: Муниципальное казенное учреждение «Комитет по управлению муниципальным имуществом администрации муниципального района Ставропольский Самарской области»

ДОКУМЕНТАЦИЯ ПО ПЛАНИРОВКЕ ТЕРРИТОРИИ (ПРОЕКТ ПЛАНИРОВКИ ТЕРРИТОРИИ И ПРОЕКТ МЕЖЕВАНИЯ ТЕРРИТОРИИ), РАСПОЛОЖЕННОЙ В ЮГО-ЗАПАДНОЙ ЧАСТИ СЕЛА СЕВРЮКАЕВО СЕЛЬСКОГО ПОСЕЛЕНИЯ СЕВРЮКАЕВО, КАДАСТРОВЫЙ НОМЕР 63:32:2406002:9071, РАЗРАБОТАННАЯ ДЛЯ ФОРМИРОВАНИЯ ЗЕМЕЛЬНЫХ УЧАСТКОВ, ПРЕДОСТАВЛЯЕМЫХ БЕСПЛАТНО В СОБСТВЕННОСТЬ ГРАЖДАНАМ, ИМЕЮЩИМ ТРЕХ И БОЛЕЕ ДЕТЕЙ

ПРОЕКТ ПЛАНИРОВКИ ТЕРРИТОРИИ
Основная часть

Тольятти, 2024

				- до строений и сооружений - 1						
Амбулаторно-поликлиническое обслуживание	3.4.1	100	5000	- до отдельно стоящих зданий - 3 - до строений и сооружений - 1	/ 22		Служебные гаражи Магазины Площадки для занятий спортом	4.9 4.4 5.1.3	/ 15 3 /	
Стационарное медицинское обслуживание	3.4.2	100		- до отдельно стоящих зданий - 3 - до строений и сооружений - 1	/ 22		Служебные гаражи Магазины Общественное питание Площадки для занятий спортом Благоустройство территории	4.9 4.4 4.6 5.1.3 12.0.2	/ 15 3 / 2 /	
Дошкольное, начальное и среднее общее образование	3.5.1	4000		10	/ 20		Обеспечение занятий спортом в помещениях Площадки для занятий спортом	5.1.2 5.1.3	/ 15	
Среднее и высшее профессиональное образование	3.5.2	7500		- до отдельно стоящих зданий - 3 - до строений и сооружений - 1	/ 22		Общежития Магазины Общественное питание Служебные гаражи Площадки для	3.2.4 4.4 4.6 4.9	/ 28 3 / 2 / / 15	

Площадки для занятий спортом	5.1.3			- 1						
Связь	6.8	4		- до отдельно стоящих зданий - 3 - до строений и сооружений - 1	/ 22					
Обеспечение внутреннего порядка	8.3	100		- до отдельно стоящих зданий - 3 - до строений и сооружений - 1	/ 15					
Историко-культурная деятельность	9.3	100		- до отдельно стоящих зданий - 3 - до строений и сооружений - 1	/ 15					
Общее пользование водными объектами	11.1	1								
Специальное пользование водными объектами	11.2	1								
Гидротехнические сооружения	11.3	1								
Земельные участки (территории) общего пользования	12.0	1								
Улично-дорожная сеть	12.0.1	1								
Благоустройство территории	12.0.2	1								

Примечание к таблице: Значения ячеек таблицы не заполняются в случае, если данные параметры не подлежат установлению.

Зона объектов дошкольного, начального и среднего образования (ДО)

Основные виды разрешенного использования

Наименование вида разрешенного использования	Код вида разрешенного использования	Предельные размеры земельных участков: минимальная площадь (кв.м.)	максимальная площадь (кв.м.)	Минимальные отступы от границ земельного участка (м)	Количество этажей (этаж) / высота строения (м)	Максимальный процент застройки в границах земельного участка (%)	Вспомогательные виды разрешенного использования: Наименование вида разрешенного использования	Код вида разрешенного использования	Предельное количество этажей (этаж) / предельная высота строения (м)	Максимальный процент застройки в границах земельного участка, составляет часть максимального процента застройки основного вида разрешенного использования (%)
Дошкольное, начальное и среднее общее образование	3.5.1	4000		10	/ 20		Обеспечение занятий спортом в помещениях Площадки для занятий спортом	5.1.2 5.1.3	/ 15	
Предоставление коммунальных услуг	3.1.1	4		- до отдельно стоящих зданий - 3 - до строений и сооружений - 1	/15	90				

Необходимый напор для тушения пожара создается передвижной пожарной техникой - автонасосами.

Протяженность сети водоснабжения – 8,65 км.

4.4.2.Водоотведение.

На проектируемой территории предусмотрено устройство локальных очистных систем. Бытовые стоки отводятся в индивидуальные выгребные ямы, относящиеся к сооружениям, размещаемым непосредственно на территории земельных участков.

4.4.3.Электроснабжение и наружное освещение.

Присоединение производится к существующим сетям в соответствии с техническими условиями владельцев сетей. Тип трассы – воздушный на опорах СВ95. Тип кабеля – СИП.

С целью возможности размещения инженерного оборудования электроснабжения, проектом предусмотрены площадки в северной, центральной и северо-восточной части жилого массива (участки :ЗУ304, :ЗУ 305 и :ЗУ308).

По степени надежности система электроснабжения относится к третьей категории.

В точках присоединения жилых домов на опорах устанавливаются индивидуальные приборы учета электроэнергии в изолированных щитках с защитной и отключающей аппаратурой.

Поперечным профилем улиц проектируемой территории предусмотрена перспектива размещения сетей электроснабжения.

Протяженность сети электроснабжения: W1 – 7,36 км, W2 – 0,3 км.

4.4.4.Газоснабжение.

Для создания комфортных условий проживания проектом предусматривается возможность развития централизованной системы газоснабжения посредством строительства новых сетей газоснабжения низкого давления для подключения новых абонентов. Использование газа предполагается к использованию для приготовления пищи и отопления. Присоединение производится к существующим сетям в соответствии с техническими условиями владельцев сетей при наличии мощностей согласно плану трассы, согласованного с администрацией сельского поселения Севрюкаево, владельцами пересекаемых сетей и др. необходимыми согласующими сторонами. При необходимости размещения ГРП для снижения давления на низкое, необходимое для работы газового оборудования, проектом предусмотрена площадка в северо-восточной и центральной части квартала с целью возможности размещения газового инженерного оборудования (участок :ЗУ308, :ЗУ306).

При проектировании предусмотреть тип трассы – подземный газопровод. Охранная зона подземного газопровода – по 2 м от газопровода в обе стороны. Зона минимальных расстояний от газопровода до фундаментов зданий и сооружений: среднего давления – 4м, низкого давления – 2м. В домах размещаются котлы для индивидуального отопления. Поперечным профилем улиц проектируемой территории предусмотрена перспектива размещения сетей газоснабжения.

Протяженность сети газоснабжения: Г1 – 8,14 км, Г2 – 0,4 км.

СИ - 2024 - 1061 – ПП.ПЗ Лист 28

							занятий спортом Благоустройство территории	5.1.3 12.0.2		
Объекты культурно-досуговой деятельности	3.6.1	100		- до отдельно стоящих зданий - 3 - до строений и сооружений - 1	/ 20		Служебные гаражи Магазины Общественное питание Площадки для занятий спортом Благоустройство территории	4.9 4.4 4.6 5.1.3 4.6	/ 15 3 / 2 /	
Парки культуры и отдыха	3.6.2	100		- до отдельно стоящих зданий - 3 - до строений и сооружений - 3	/ 22,5		Магазины Общественное питание	4.4 4.6	3 / 2/	
Религиозное использование	3.7	100		- до отдельно стоящих зданий - 3 - до строений и сооружений - 1	/ 25		Магазины Служебные гаражи Площадки для занятий спортом Благоустройство территории	4.4 4.9 5.1.3 12.0.2	3 / / 15	
Осуществление религиозных обрядов	3.7.1	100		- до отдельно стоящих зданий - 3 - до строений и сооружений - 1	/ 25		Магазины Служебные гаражи Благоустройство территории	4.4 4.9 12.0.2	3 / / 15	
Религиозное управление и	3.7.2	100		- до отдельно стоящих	/ 25		Магазины	4.4	3 /	

Иные предельные параметры

№	Наименование параметра	Код (числовое обозначение) вида разрешенного использования земельного участка	ОЖ
1.	Минимальный отступ (бытовой разрыв) между зданиями индивидуального жилищного строительства и (или) ведения личного подсобного хозяйства (приусадебного земельного участка) и (или) зданиями блокированной жилой застройки, м	2.1, 2.2, 2.3	6
2.	Максимальное количество автономных жилых блоков в жилом доме блокированной жилой застройки, шт.	2.3	10

Зона объектов общественно-делового назначения (О)

Основные виды разрешенного использования

Наименование вида разрешенного использования	Код вида разрешенного использования	Предельные размеры земельных участков: минимальная площадь (кв.м.)	максимальная площадь (кв.м.)	Минимальные отступы от границ земельного участка (м)	Количество этажей (этаж) / высота строения (м)	Максимальный процент застройки в границах земельного участка (%)	Вспомогательные виды разрешенного использования: Наименование вида разрешенного использования	Код вида разрешенного использования	Предельное количество этажей (этаж) / предельная высота строения (м)	Максимальный процент застройки в границах земельного участка, составляет часть максимального процента застройки основного вида разрешенного использования (%)
Амбулаторно-поликлиническое обслуживание	3.4.1	100	5000	- до отдельно стоящих зданий - 3 - до строений и сооружений - 1	/ 22		Служебные гаражи Магазины Площадки для занятий спортом	4.9 4.4 5.1.3	/ 15 3 /	
Магазины	4.4	100		- до отдельно стоящих зданий - 3 - до строений и сооружений - 1	3 /		Служебные гаражи	4.9	/ 15	
Предоставление коммунальных услуг	3.1.1	4		- до отдельно стоящих зданий - 3 - до строений и сооружений - 1	/15	90				
Общественное питание	4.6	100		- до отдельно стоящих зданий - 3	2 /		Служебные гаражи	4.9	/ 15	

4.4.5.Теплоснабжение.

Организация централизованной системы теплоснабжения нецелесообразна, поэтому проектом предусматривается отопление автономными источниками теплоснабжения для жилых зданий.

Теплоснабжение детского сада предусматривается от отдельной стоящей блочно-модульной котельной. Тепловые сети до детского сада выполняются в подземных непроходных каналах с применением труб в современной теплоизоляции или бесканально в ППУ изоляции.

4.4.6.Телевидение.

Телевидение предлагается от индивидуальных спутниковых антенн, в также по сети широкополосного доступа.

4.5. Положение о характеристиках планируемого развития территории инженерно-транспортной зоны (ИТ).

Действие градостроительных регламентов на территории инженерно-транспортной зоны не распространяется, так как земли данной зоны заняты линейными объектами и находятся на землях общего пользования.

Проектом планировки предусматриваются мероприятия по развитию системы транспортного обслуживания: формирование улиц и дорог, организации коридора для возможности размещения инженерных коммуникаций, а также элементов озеленения вдоль дорог.

Для обеспечения подъездов к жилым и общественным объектам выполняется устройство улично-дорожной сети (автомобильных дорог местного значения), которая состоит из основных улиц, закольцованных с второстепенными улицами. Ширина улиц, принятая 35 м, 22 м и 15 м определена с возможностью размещения централизованных инженерных сетей.

Планируемые улицы шириной проезжей части 6 м и 7 м связывают квартал жилой застройки с внешними автомобильными дорогами. Проектом планировки территории предусматривается возможность организации муниципального пассажирского маршрута с устройством остановочного пункта.

Улично-дорожная сеть является планировочным каркасом квартала жилой застройки. Связи между всеми элементами планировки формируются целесообразными и удобными. Проектируемые улицы соответствуют противопожарным требованиям.

Отвод дождевых, талых и прочих поверхностных вод осуществляется по дорогам в юго-восточном направлении, в сторону земель сельскохозяйственного назначения.

Протяженность улиц (в границах проектирования):
- ширина 6,0 м – 5,0 км;
- ширина 7,0 м – 1,37 км

4.6 Зона благоустройства территории:

Действие градостроительных регламентов в границах зоны благоустройства территории не распространяется, так как территория находится на землях общего пользования.

СИ - 2024 - 1061 – ПП.ПЗ Лист 29

образование				- до строений и сооружений - 1			Служебные гаражи Благоустройство территории	4.9 12.0.2	/ 15	
Общественное управление	3.8	100		- до отдельно стоящих зданий - 3 - до строений и сооружений - 1	/ 15		Служебные гаражи	4.9	/ 15	
Амбулаторное ветеринарное обслуживание	3.10.1	100		- до отдельно стоящих зданий - 3 - до строений и сооружений - 1	/ 15		Магазин Служебные гаражи	4.4 4.9	3 / / 15	
Деловое управление	4.1	100		- до отдельно стоящих зданий - 3 - до строений и сооружений - 1	/ 15		Хранение автотранспорта Служебные гаражи	2.7.1 4.9	1 / 4,5 / 15	20
Рынки	4.3	100		- до отдельно стоящих зданий - 3 - до строений и сооружений - 1			Хранение автотранспорта Служебные гаражи	2.7.1 4.9	1 / 4,5 / 15	20
Магазины	4.4	100		- до отдельно стоящих зданий - 3 - до строений и сооружений - 1	3 /		Служебные гаражи	4.9	/ 15	
Банковская и страховая деятельность	4.5	100		- до отдельно стоящих зданий - 3	2 /		Служебные гаражи	4.9	/ 15	

Виды разрешенного использования земельных участков и объектов капитального строительства в соответствии с функциональными зонами планируемой территории предусмотрены настоящей документацией по планировке территории.

Зона индивидуальной жилой застройки (Ж)

Основные виды разрешенного использования

Наименование вида разрешенного использования	Код вида разрешенного использования	Предельные размеры земельных участков: минимальная площадь (кв.м.)	максимальная площадь (кв.м.)	Минимальные отступы от границ земельного участка (м)	Количество этажей (этаж) / высота строения (м)	Максимальный процент застройки в границах земельного участка (%)	Вспомогательные виды разрешенного использования: Наименование вида разрешенного использования	Код вида разрешенного использования	Предельное количество этажей (этаж) / предельная высота строения (м)	Максимальный процент застройки в границах земельного участка, составляет часть максимального процента застройки основного вида разрешенного использования (%)
Для индивидуального жилищного строительства	2.1	600	3000	- до отдельно стоящих зданий - 3 - до строений и сооружений - 1	3 надземных / 20	60	Хранение автотранспорта Размещение гаражей для собственных нужд	2.7.1 2.7.2	1 / 4,5 1 / 4,5	20 20
Предоставление коммунальных услуг	3.1.1	4		- до отдельно стоящих зданий - 3 - до строений и сооружений - 1	/15	90				

				- до строений и сооружений - 1						

Зона инженерной инфраструктуры (И)

Основные виды разрешенного использования

Наименование вида разрешенного использования	Код вида разрешенного использования	Предельные размеры земельных участков: минимальная площадь (кв.м.)	максимальная площадь (кв.м.)	Минимальные отступы от границ земельного участка (м)	Количество этажей (этаж) / высота строения (м)	Максимальный процент застройки в границах земельного участка (%)	Вспомогательные виды разрешенного использования: Наименование вида разрешенного использования	Код вида разрешенного использования	Предельное количество этажей (этаж) / предельная высота строения (м)	Максимальный процент застройки в границах земельного участка, составляет часть максимального процента застройки основного вида разрешенного использования (%)
Предоставление коммунальных услуг	3.1.1	4		- до отдельно стоящих зданий - 3 - до строений и сооружений - 1	/15	90				
Связь	6.8	4		- до отдельно стоящих зданий - 3 - до строений и сооружений - 1	/ 22					
Благоустройство территории	12.0.2	1								

Примечание: Значения ячеек таблицы не заполняются в случае, если данные параметры не подлежат установлению.

4.7 Зоны планируемого размещения объектов федерального значения, объектов регионального значения, объектов местного значения.

На проектируемой площадке отсутствуют объекты федерального, регионального значения. В соответствии с Генеральным планом сельского поселения Севрюкаево муниципального района Ставропольский Самарской области, утвержденный Решением Собрания представителей сельского поселения Севрюкаево муниципального района Ставропольский Самарской области от 13.12.2013 № 79/75 (с изменениями от 12.10.2023 № 24(135)) рассматриваемая территория является частью Площадки №1 (планируемая территория для развития жилищного строительства) на которой предусмотрено размещение следующих объектов:

- спортивное сооружение (детская игровая площадка), площадь объекта 0,1 га;
- спортивное сооружение (комплексная спортивная площадка);
- обособленное структурное подразделение медицинской организации, оказывающей первичную медико-санитарную помощь (фельдшерско-акушерский пункт), площадью 0,2-0,4 га;
- объекты улично- дорожной сети сельского населенного пункта;
- объекты инженерной инфраструктуры.

Расчёт потребности в учреждениях и предприятиях социального и культурно-бытового обслуживания населения (1500 чел.)

№ п/п	НАИМЕНОВАНИЕ	ЕД.ИЗМ.	НОРМАТИВНАЯ ОБЕСПЕЧЕННОСТЬ на 1 тыс.чел.	ТРЕБУЕТСЯ ПО РАСЧЕТУ
1	2	3	4	5
	Объекты учебно-образовательного назначения			
1	Дошкольные образовательные учреждения (общего типа)	место	55	83
2	Общеобразовательные учреждения	учащиеся	110	165
3	Организации дополнительного образования детей	место	45	68
	Спортивные и физкультурно-оздоровительные объекты, в том числе:			
4	Физкультурно-спортивные сооружения территории (плоскостные)	га	0,2 га на 1 тыс. жителей	0,3
	Спортивные залы общего пользования	м2 площади пола	350	525
	Плавательные бассейны	м²зеркала воды/ тыс. чел.	75	27
	Учреждения культуры и искусства			
5	Клубы	посетительское место	100	150
	Помещения для досуга и любительской деятельности	м2 площади пола	50-60	75
	Библиотеки	тыс. ед. хранения	5	7,5
		чит. мест	3	5
	Предприятия розничной торговли, питания и бытового обслуживания			
6	Магазины, в том числе:			450
	продовольственных товаров	м2 торг. площади на 1 тыс.чел	100	300
	не продовольственных товаров	м2 торг. площади на 1 тыс.чел	200	60
7	Предприятия общественного питания	мест	40	60
8	Предприятия бытового обслуживания	раб. мест	7	11

СИ - 2024 - 1061 – ПП.ПЗ Лист 30

				- до строений и сооружений - 1						
Общественное питание	4.6	100		- до отдельно стоящих зданий - 3 - до строений и сооружений - 1	2 /		Служебные гаражи	4.9	/ 15	
Гостиничное обслуживание	4.7	3000	10000	- до отдельно стоящих зданий - 3 - до строений и сооружений - 1	3 /		Общественное питание Служебные гаражи	4.6 4.9	2 / / 15	
Служебные гаражи	4.9	300	600	- до отдельно стоящих зданий - 3 - до строений и сооружений - 1	/ 15					
Автомобильные мойки	4.9.1.3	100		- до отдельно стоящих зданий - 3 - до строений и сооружений - 1	/ 15		Ремонт автомобилей	4.9.1.4	/ 15	
Ремонт автомобилей	4.9.1.4	100		- до отдельно стоящих зданий - 3 - до строений и сооружений - 1	/ 15		Автомобильные мойки	4.9.1.3	/ 15	
Обеспечение занятий спортом в помещениях	5.1.2	100		- до отдельно стоящих зданий - 3 - до строений и сооружений	/ 15		Служебные гаражи	4.9	/ 15	

Зона объектов для отдыха, занятия физической культурой и спортом (Р)

Основные виды разрешенного использования

Наименование вида разрешенного использования	Код вида разрешенного использования	Предельные размеры земельных участков: минимальная площадь (кв.м.)	максимальная площадь (кв.м.)	Минимальные отступы от границ земельного участка (м)	Количество этажей (этаж) / высота строения (м)	Максимальный процент застройки в границах земельного участка (%)	Вспомогательные виды разрешенного использования: Наименование вида разрешенного использования	Код вида разрешенного использования	Предельное количество этажей (этаж) / предельная высота строения (м)	Максимальный процент застройки в границах земельного участка, составляет часть максимального процента застройки основного вида разрешенного использования (%)
Предоставление коммунальных услуг	3.1.1	4		- до отдельно стоящих зданий - 3 - до строений и сооружений - 1	/15	90				
Обеспечение занятий спортом в помещениях	5.1.2	100		- до отдельно стоящих зданий - 3 - до строений и сооружений - 1	/ 15		Служебные гаражи	4.9	/ 15	
Площадки для занятий спортом	5.1.3									
Благоустройство территории	12.0.2	1								

4.4. Положение о характеристиках планируемого развития территории инженерной зоны(И).

Проектом планировки предусматриваются мероприятия по развитию инженерного обеспечения квартала жилой застройки, включающие в себя обеспечение:
- водоснабжения;
- водоотведения;
- электроснабжения;
- газоснабжения;
- теплоснабжения;
- телевидения.

4.4.1.Водоснабжение.

Обеспечение территории жилой застройки хозяйственно-питьевой системой водоснабжения для обеспечения хозяйственно-бытовых нужд населения и полива земельных участков, осуществляется от существующего и планируемого водозабора, расположенного в северо-западной части жилого массива (участки :ЗУ308 и :ЗУ307).

Система хозяйственно-питьевого, противопожарного водопровода квартала жилой застройки принята кольцевой. Источником хозяйственно питьевого, противопожарного водопровода являются подземные источники водоснабжения (две артезианские скважины). Трубопроводы прокладываются по территории общего пользования.

Нормы водопотребления определены в соответствии с нормами градостроительного проектирования сельского поселения Севрюкаево и СНиП 2.04.02-84* «Водоснабжение. Наружные сети и сооружения», СНиП 2.04.01-85* «Внутренний водопровод и канализация зданий» и составляют:

- хозяйственно-питьевые нужды (табл.1.1.4 норматив градостроительного проектирования с.п. Севрюкаево) – 250 л/сут на человека;
- полив (табл.3 СП 31.13330.2012 удельное среднесуточное за поливной сезон потребление поды в расчете на одного жителя) - 50 л/сут.

Расчет количества и мощности скважины:

300 л/сут (0,3 м3/сут) - расчетный расход водопотребления на одного человека в сутки;
3,0 человека - количество проживающих в одном индивидуальном доме;
0,3 м3/сут * 5,0 чел = 1,5 м3/сут - расчетный расход водопотребления на один индивидуальный дом в сутки;
360 дней – количество дней в году;
1,5 м3/сут * 360 дней = 540,0 м3/год - расчетный расход водопотребления на один индивидуальный дом в год;
540,0 м3/год / 24 часа = 22,5 м3/ч - расчетный расход водопотребления на один индивидуальный дом в час;
1,2 – коэффициент неравномерности водопотребления;
22,5 м3/ч * 1,2 = 27 м3/ч

Наружное пожаротушение – 2 пожара по 15,0 л/сек. Расчетное время тушения пожара принято 3 часа, количество одновременных пожаров - 2. Наружное пожаротушение от пожарных гидрантов с радиусом действия 200 м. Пожарные гидранты располагаются в колодцах на расстоянии не более 2,5 м от обочины проезжей части дорог.

СИ - 2024 - 1061 – ПП.ПЗ Лист 27

4.8 Информация о планируемых мероприятиях по обеспечению фактических показателей обеспеченности территории объектами коммунальной, транспортной, социальной инфраструктур и фактических показателей территориальной доступности таких объектов для населения.

Проектом планировки территории в границах проектирования предусмотрено размещение объектов местного значения инженерно-транспортной инфраструктуры – транспортные связи и инженерные сети, в связи с чем проектом планировки предусмотрена зона планируемого размещения объектов местного значения, площадь которой составляет – 11,4105 га (земельный участок :ЗУ309).

Также на рассматриваемой территории предлагается размещение объектов местного значения социальной сферы:

– дошкольного, начального и среднего общего образования - детского сада (земельный участок :ЗУ301, площадью 1,0534 га);

– площадка для занятий спортом, благоустройство территории (земельный участок :ЗУ302, площадью 0,4181 га);

– объекты общественно-делового назначения (амбулаторно-поликлиническое обслуживания, магазины (земельный участок :ЗУ303, площадью 1,0166 га)).

Размещаемый объект местного значения – детский сад повышает уровень обеспеченности территории сельского поселения объектами социальной инфраструктуры и обслуживающими ее объектами коммунальной сферы, дает возможность детям до 7 лет проектируемой и близлежащих территорий получать дошкольное образование в радиусе пешеходной доступности – 500 м, что соответствует нормативам градостроительного проектирования сельского поселения Севрюкаево.

В соответствии с Приложением Д СП 42.13330.2016 нормы расчета учреждений устанавливаются в зависимости от демографической структуры населенного пункта. Размер земельного участка, позволяет разместить объект мощностью до 270 мест (при вместимости дошкольных образовательных организаций свыше 100 мест – 38 кв.м на одно место).

СИ - 2024 - 1061 – ПП.ПЗ Лист 31

5. Положения об очередности планируемого развития территории.

Проектом планировки территории предусматривается 2 очереди по три этапа развития и строительства объектов капитального строительства:

Этапы развития, проектирования и строительства	Описание развития территории	Примечание
1-я очередь		
I этап	Проведение кадастровых работ	Формирование земельных участков с постановкой их на государственный кадастровый учет
II этап	Предоставление сформированных земельных участков под предлагаемую проектом застройку	
III этап	Разработка проектной документации по строительству зданий и сооружений, в том числе сетей и объектов инженерного обеспечения и подготовка собственниками земельных участков уведомлений о планируемом строительстве.	
2-я очередь		
I этап	Строительство объектов капитального строительства жилого назначения и инженерной инфраструктуры;	Строительство инженерных сетей, строительство индивидуальных жилых домов и их подключение к системе инженерных коммуникаций.
II этап	Строительство объектов капитального строительства общественно-делового назначения и его инженерной инфраструктуры	Строительство инженерных сетей и строительство детского сада, подключение его к системе инженерных коммуникаций.
III этап	Строительство объектов инженерно-транспортной инфраструктуры	Обустройство дорожных покрытий

Объекты, включенные в программы комплексного развития систем коммунальной инфраструктуры, программы комплексного развития транспортной инфраструктуры, программы развития туризма, программы комплексного развития социальной инфраструктуры на проектируемой территории отсутствуют.

6. Мероприятия для маломобильных групп населения

Территория под размещение объектов индивидуального жилищного строительства имеет рельеф, обеспечивающий беспрепятственное движение для маломобильных групп населения. Раздел выполнен в соответствии с обеспечением СНиП 35-01-2001.

В местах пересечения пешеходных путей с проезжей частью высота бортовых камней тротуара предлагается не менее 2,5 см и не превышающая 4,0 см.

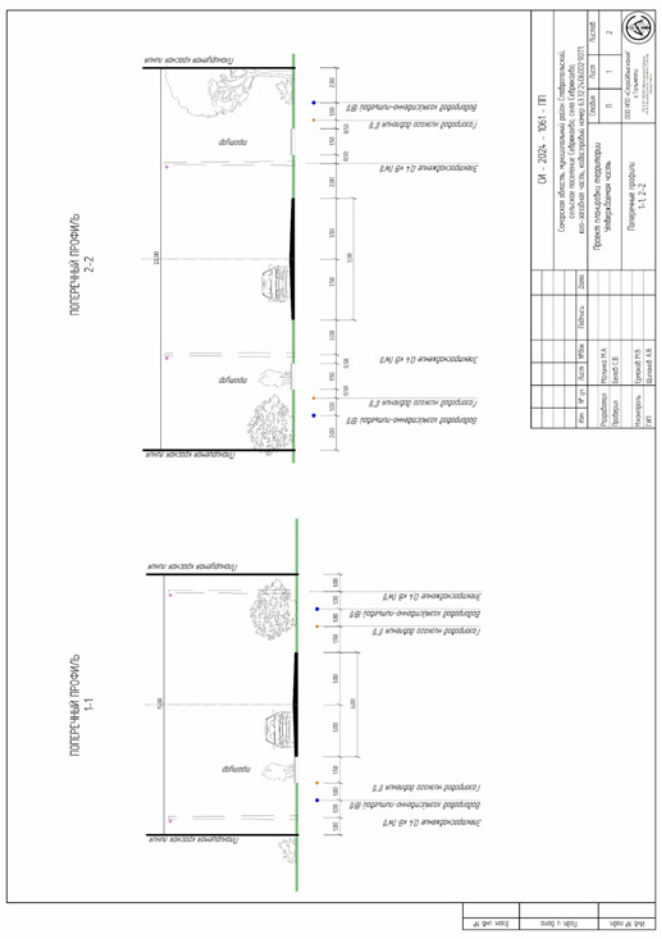

Постановление администрации с.п.Севрюкаево об утверждении ППиМТ от «__» _____ 2024г. №____

Общество с ограниченной ответственностью
Научно-производственное объединение
«СтройИзыскания»

СРО-И-037-18122012

Заказчик: Муниципальное казенное учреждение «Комитет по управлению муниципальным имуществом администрации муниципального района Ставропольский Самарской области»

ДОКУМЕНТАЦИЯ ПО ПЛАНИРОВКЕ ТЕРРИТОРИИ (ПРОЕКТ ПЛАНИРОВКИ ТЕРРИТОРИИ И ПРОЕКТ МЕЖЕВАНИЯ ТЕРРИТОРИИ), РАСПОЛОЖЕННОЙ В ЮГО-ЗАПАДНОЙ ЧАСТИ СЕЛА СЕВРЮКАЕВО СЕЛЬСКОГО ПОСЕЛЕНИЯ СЕВРЮКАЕВО, КАДАСТРОВЫЙ НОМЕР 63:32:2406002:9071, РАЗРАБОТАННАЯ ДЛЯ ФОРМИРОВАНИЯ ЗЕМЕЛЬНЫХ УЧАСТКОВ, ПРЕДОСТАВЛЯЕМЫХ БЕСПЛАТНО В СОБСТВЕННОСТЬ ГРАЖДАНАМ, ИМЕЮЩИМ ТРЕХ И БОЛЕЕ ДЕТЕЙ

ПРОЕКТ МЕЖЕВАНИЯ ТЕРРИТОРИИ
Основная часть

Тольятти, 2024

7.Сведения о соответствии разработанной документации требованиям законодательства градостроительной деятельности

Проект планировки территории выполнен на основании материалов территориального планирования Самарской области и муниципального района Ставропольский, Генерального плана и Правил землепользования и застройки сельского поселения Севрюкаево муниципального района Ставропольский Самарской области, в соответствии с требованиями технических регламентов. нормативов градостроительного проектирования, в том числе региональных нормативов градостроительного проектирования Самарской области и нормативов градостроительного проектирования сельского поселения Севрюкаево.

Проект планировки территории подготовлен с учетом мероприятий программ комплексного развития систем коммунальной инфраструктуры, программы комплексного развития транспортной инфраструктуры, программы развития туризма, программы комплексного развития социальной инфраструктуры на проектируемой территории:

- Программа комплексного развития социальной инфраструктуры сельского поселения Севрюкаево муниципального района Ставропольский Самарской области на 2019-2027 гг., утвержденная постановлением администрации сельского поселения Севрюкаево муниципального района Ставропольский Самарской области от 18.11.2019 № 48;

- Программа комплексного развития систем коммунальной инфраструктуры сельского поселения Севрюкаево муниципального района Ставропольский Самарской области на 2019-2028 годы, утвержденная постановлением администрации сельского поселения Севрюкаево муниципального района Ставропольский Самарской области от 13.11.2019 № 46;

- Программа программы комплексного развития транспортной инфраструктуры сельского поселения Севрюкаево муниципального района Ставропольский Самарской области на 2019– 2027 годы, утвержденная постановлением администрации сельского поселения Севрюкаево муниципального района Ставропольский Самарской области от 13.11.2019 № 45.

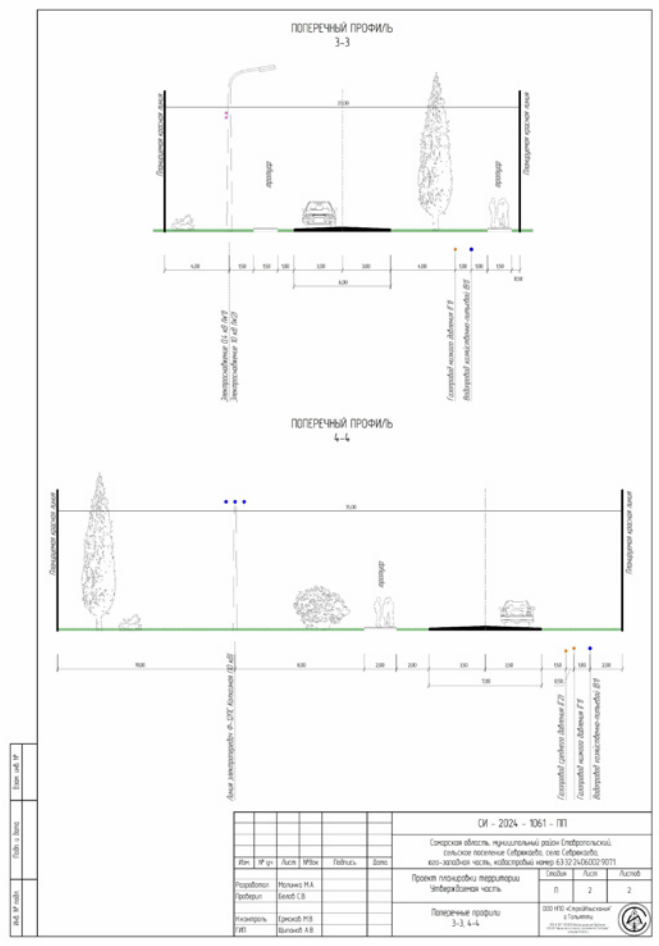

Содержание:

Наименование	Примечание	Страница
Содержание		2
1.Сведения о границах территории, в отношении которой подготовлен проект межевания.		3
2.Перечень и сведения о площади образуемых частей земельных участков и способы их образования.		4
3. Перечень и сведения о площади образуемых земельных участков, которые будут отнесены к территориям общего пользования или имуществу общего пользования, в том числе в отношении которых предполагаются резервирование и (или) изъятие для государственных или муниципальных нужд.		103
4.Вид разрешенного использования образуемых земельных участков в соответствии с проектом планировки территории.		103
5. Сведения о границах территории, в отношении которой утвержден проект межевания, содержащие перечень координат характерных точек этих границ в системе координат, используемой для ведения Единого государственного реестра недвижимости.		107
Чертеж межевания территории		

1. Сведения о границах территории, в отношении которой подготовлен проект межевания.

Образование земельных участов осуществляется путем раздела земельного участка с кадастровым номером 63:32:2406002:9071, площадью 365800 кв.м, расположенного по адресу: Российская Федерация, Самарская обл., муниципальный район Ставропольский, сельское поселение Севрюкаево, с. Севрюкаево, юго-западная часть.

Обозначение характерных точек границы	Координаты, м X	Координаты, м Y
1	2	3
1	384694,20	1330127,34
2	384694,26	1330127,63
3	384693,85	1330127,69
4	384693,81	1330127,40
1	384694,20	1330127,34
5	384701,37	1330182,94
6	384701,43	1330183,24
7	384701,02	1330183,30
8	384700,98	1330183,00
5	384701,37	1330182,94
9	384708,42	1330238,35
10	384708,47	1330238,65
11	384708,07	1330238,70
12	384708,03	1330238,41
9	384708,42	1330238,35
13	384715,67	1330294,14
14	384715,71	1330294,43
15	384715,32	1330294,49
16	384715,27	1330294,20
13	384715,67	1330294,14
17	384723,04	1330349,74
18	384723,07	1330350,03
19	384722,69	1330350,09
20	384722,63	1330349,80
17	384723,04	1330349,74
21	384730,42	1330405,10
22	384730,46	1330405,41
23	384730,07	1330405,46
24	384730,02	1330405,16
21	384730,42	1330405,10
25	384737,74	1330460,42
26	384737,79	1330460,71
27	384737,39	1330460,78
28	384737,34	1330460,48
25	384737,74	1330460,42
29	384744,98	1330515,95
30	384745,03	1330516,25
31	384744,63	1330516,31
32	384744,59	1330516,01
29	384744,98	1330515,95
33	384752,31	1330571,38
34	384752,35	1330571,68
35	384751,96	1330571,74
36	384751,92	1330571,45
33	384752,31	1330571,38
37	384759,85	1330626,96
38	384759,90	1330627,26
39	384759,50	1330627,32
40	384759,45	1330627,02
37	384759,85	1330626,96
41	384767,36	1330683,60
42	384767,40	1330683,90
43	384767,01	1330683,96
44	384766,96	1330683,66
41	384767,36	1330683,60
45	384837,03	1330615,33
46	384839,81	1330616,24
47	384839,66	1330616,62
48	384837,18	1330615,80
49	384836,35	1330618,69
50	384835,96	1330618,56
45	384837,03	1330615,33
51	384837,46	1330610,69
52	384840,26	1330611,85
53	384839,06	1330614,75
54	384836,26	1330613,61
51	384837,46	1330610,69
55	384839,04	1330608,48
56	384841,52	1330605,50
57	384841,82	1330605,76
58	384839,53	1330608,52
59	384842,56	1330611,04
60	384842,31	1330611,33
55	384839,04	1330608,48
61	384869,63	1330571,15
62	384869,44	1330571,38
63	384869,13	1330571,11
64	384869,33	1330570,89
61	384869,63	1330571,15
65	384931,81	1330493,21
66	384931,62	1330493,43
67	384931,31	1330493,17
68	384931,52	1330492,94
65	384931,81	1330493,21
69	384900,77	1330532,33
70	384900,59	1330532,56
71	384900,28	1330532,30
72	384900,47	1330532,06
69	384900,77	1330532,33
73	384962,18	1330455,16
74	384961,98	1330455,38
75	384961,67	1330455,12
76	384961,87	1330454,90
73	384962,18	1330455,16
77	384993,79	1330415,75
78	384993,59	1330415,97
79	384993,29	1330415,71
80	384993,48	1330415,49
77	384993,79	1330415,75
81	385024,60	1330376,47
82	385024,41	1330376,70
83	385024,10	1330376,44
84	385024,30	1330376,21
81	385024,60	1330376,47
85	385055,13	1330337,51
86	385054,94	1330337,75
87	385054,64	1330337,49
88	385054,83	1330337,26
85	385055,13	1330337,51
89	385086,22	1330297,75
90	385086,03	1330297,97
91	385085,72	1330297,72
92	385085,93	1330297,49
89	385086,22	1330297,75
93	385116,75	1330258,81
94	385116,56	1330259,03
95	385116,25	1330258,77
96	385116,45	1330258,55
93	385116,75	1330258,81
97	385148,01	1330218,70
98	385147,82	1330218,92
99	385147,53	1330218,66
100	385147,71	1330218,44
97	385148,01	1330218,70
101	385175,73	1330183,47
102	385175,53	1330183,69
103	385175,23	1330183,43
104	385175,42	1330183,21
101	385175,73	1330183,47
105	385196,60	1330188,80
106	384860,61	1330611,68
107	384846,55	1330629,38
108	384842,31	1330634,72
109	384807,13	1330679,01
110	384745,33	1330756,80
111	384707,00	1330726,01
112	384688,00	1330719,01
113	384644,39	1330722,42
114	384608,38	1330718,42
115	384589,18	1330736,83
116	384273,10	1330660,81
117	384801,76	1329934,98
118	385170,89	1330172,27
119	385188,65	1330183,67
105	385196,60	1330188,80

2. Перечень и сведения о площади образуемых частей земельных участков и способы их образования.

№ п/п	Кадастровый номер или обозначение зем. участка	Площадь (P), м2	Формулы, примененные для расчета предельно допустимой погрешности определения площади земельного участка (ΔP), м²	Способ оразования
1	2	3	4	5
1	:ЗУ1	630	ΔP = 3,5 *0,1*√630= 9	раздел
2	:ЗУ2	630	ΔP = 3,5 *0,1*√630= 9	раздел
3	:ЗУ3	630	ΔP = 3,5 *0,1*√630= 9	раздел
4	:ЗУ4	690	ΔP = 3,5 *0,1*√690= 9	раздел
5	:ЗУ5	630	ΔP = 3,5 *0,1*√630= 9	раздел
6	:ЗУ6	630	ΔP = 3,5 *0,1*√630= 9	раздел
7	:ЗУ7	630	ΔP = 3,5 *0,1*√630= 9	раздел
8	:ЗУ8	630	ΔP = 3,5 *0,1*√630= 9	раздел
9	:ЗУ9	630	ΔP = 3,5 *0,1*√630= 9	раздел
10	:ЗУ10	630	ΔP = 3,5 *0,1*√630= 9	раздел
11	:ЗУ11	630	ΔP = 3,5 *0,1*√630= 9	раздел
12	:ЗУ12	630	ΔP = 3,5 *0,1*√630= 9	раздел
13	:ЗУ13	630	ΔP = 3,5 *0,1*√630= 9	раздел
14	:ЗУ14	600	ΔP = 3,5 *0,1*√600= 9	раздел
15	:ЗУ15	600	ΔP = 3,5 *0,1*√600= 9	раздел
16	:ЗУ16	600	ΔP = 3,5 *0,1*√600= 9	раздел
17	:ЗУ17	600	ΔP = 3,5 *0,1*√600= 9	раздел
18	:ЗУ18	600	ΔP = 3,5 *0,1*√600= 9	раздел
19	:ЗУ19	600	ΔP = 3,5 *0,1*√600= 9	раздел
20	:ЗУ20	600	ΔP = 3,5 *0,1*√600= 9	раздел
21	:ЗУ21	600	ΔP = 3,5 *0,1*√600= 9	раздел
22	:ЗУ22	600	ΔP = 3,5 *0,1*√600= 9	раздел
23	:ЗУ23	600	ΔP = 3,5 *0,1*√600= 9	раздел
24	:ЗУ24	600	ΔP = 3,5 *0,1*√600= 9	раздел
25	:ЗУ25	600	ΔP = 3,5 *0,1*√600= 9	раздел
26	:ЗУ26	600	ΔP = 3,5 *0,1*√600= 9	раздел
27	:ЗУ27	600	ΔP = 3,5 *0,1*√600= 9	раздел
28	:ЗУ28	600	ΔP = 3,5 *0,1*√600= 9	раздел
29	:ЗУ29	600	ΔP = 3,5 *0,1*√600= 9	раздел
30	:ЗУ30	600	ΔP = 3,5 *0,1*√600= 9	раздел
31	:ЗУ31	600	ΔP = 3,5 *0,1*√600= 9	раздел
32	:ЗУ32	600	ΔP = 3,5 *0,1*√600= 9	раздел
33	:ЗУ33	600	ΔP = 3,5 *0,1*√600= 9	раздел
34	:ЗУ34	600	ΔP = 3,5 *0,1*√600= 9	раздел
35	:ЗУ35	600	ΔP = 3,5 *0,1*√600= 9	раздел
36	:ЗУ36	600	ΔP = 3,5 *0,1*√600= 9	раздел
37	:ЗУ37	600	ΔP = 3,5 *0,1*√600= 9	раздел
38	:ЗУ38	600	ΔP = 3,5 *0,1*√600= 9	раздел
39	:ЗУ39	600	ΔP = 3,5 *0,1*√600= 9	раздел
40	:ЗУ40	600	ΔP = 3,5 *0,1*√600= 9	раздел
41	:ЗУ41	600	ΔP = 3,5 *0,1*√600= 9	раздел
42	:ЗУ42	600	ΔP = 3,5 *0,1*√600= 9	раздел
43	:ЗУ43	600	ΔP = 3,5 *0,1*√600= 9	раздел
44	:ЗУ44	600	ΔP = 3,5 *0,1*√600= 9	раздел
45	:ЗУ45	600	ΔP = 3,5 *0,1*√600= 9	раздел
46	:ЗУ46	600	ΔP = 3,5 *0,1*√600= 9	раздел
47	:ЗУ47	600	ΔP = 3,5 *0,1*√600= 9	раздел
48	:ЗУ48	600	ΔP = 3,5 *0,1*√600= 9	раздел
49	:ЗУ49	600	ΔP = 3,5 *0,1*√600= 9	раздел
50	:ЗУ50	600	ΔP = 3,5 *0,1*√600= 9	раздел
51	:ЗУ51	600	ΔP = 3,5 *0,1*√600= 9	раздел
52	:ЗУ52	600	ΔP = 3,5 *0,1*√600= 9	раздел
53	:ЗУ53	600	ΔP = 3,5 *0,1*√600= 9	раздел
54	:ЗУ54	600	ΔP = 3,5 *0,1*√600= 9	раздел
55	:ЗУ55	600	ΔP = 3,5 *0,1*√600= 9	раздел
56	:ЗУ56	600	ΔP = 3,5 *0,1*√600= 9	раздел
57	:ЗУ57	600	ΔP = 3,5 *0,1*√600= 9	раздел
58	:ЗУ58	600	ΔP = 3,5 *0,1*√600= 9	раздел
59	:ЗУ59	600	ΔP = 3,5 *0,1*√600= 9	раздел
60	:ЗУ60	600	ΔP = 3,5 *0,1*√600= 9	раздел
61	:ЗУ61	600	ΔP = 3,5 *0,1*√600= 9	раздел
62	:ЗУ62	600	ΔP = 3,5 *0,1*√600= 9	раздел
63	:ЗУ63	600	ΔP = 3,5 *0,1*√600= 9	раздел
64	:ЗУ64	600	ΔP = 3,5 *0,1*√600= 9	раздел
65	:ЗУ65	600	ΔP = 3,5 *0,1*√600= 9	раздел
66	:ЗУ66	600	ΔP = 3,5 *0,1*√600= 9	раздел
67	:ЗУ67	600	ΔP = 3,5 *0,1*√600= 9	раздел
68	:ЗУ68	600	ΔP = 3,5 *0,1*√600= 9	раздел
69	:ЗУ69	600	ΔP = 3,5 *0,1*√600= 9	раздел
70	:ЗУ70	600	ΔP = 3,5 *0,1*√600= 9	раздел
71	:ЗУ71	600	ΔP = 3,5 *0,1*√600= 9	раздел
72	:ЗУ72	600	ΔP = 3,5 *0,1*√600= 9	раздел
73	:ЗУ73	600	ΔP = 3,5 *0,1*√600= 9	раздел
74	:ЗУ74	600	ΔP = 3,5 *0,1*√600= 9	раздел
75	:ЗУ75	600	ΔP = 3,5 *0,1*√600= 9	раздел
76	:ЗУ76	600	ΔP = 3,5 *0,1*√600= 9	раздел
77	:ЗУ77	600	ΔP = 3,5 *0,1*√600= 9	раздел
78	:ЗУ78	600	ΔP = 3,5 *0,1*√600= 9	раздел
79	:ЗУ79	600	ΔP = 3,5 *0,1*√600= 9	раздел
80	:ЗУ80	600	ΔP = 3,5 *0,1*√600= 9	раздел
81	:ЗУ81	600	ΔP = 3,5 *0,1*√600= 9	раздел
82	:ЗУ82	600	ΔP = 3,5 *0,1*√600= 9	раздел
83	:ЗУ83	600	ΔP = 3,5 *0,1*√600= 9	раздел
84	:ЗУ84	600	ΔP = 3,5 *0,1*√600= 9	раздел
85	:ЗУ85	600	ΔP = 3,5 *0,1*√600= 9	раздел
86	:ЗУ86	600	ΔP = 3,5 *0,1*√600= 9	раздел
87	:ЗУ87	600	ΔP = 3,5 *0,1*√600= 9	раздел
88	:ЗУ88	600	ΔP = 3,5 *0,1*√600= 9	раздел
89	:ЗУ89	600	ΔP = 3,5 *0,1*√600= 9	раздел
90	:ЗУ90	600	ΔP = 3,5 *0,1*√600= 9	раздел
91	:ЗУ91	600	ΔP = 3,5 *0,1*√600= 9	раздел
92	:ЗУ92	600	ΔP = 3,5 *0,1*√600= 9	раздел
93	:ЗУ93	600	ΔP = 3,5 *0,1*√600= 9	раздел
94	:ЗУ94	600	ΔP = 3,5 *0,1*√600= 9	раздел
95	:ЗУ95	600	ΔP = 3,5 *0,1*√600= 9	раздел
96	:ЗУ96	600	ΔP = 3,5 *0,1*√600= 9	раздел
97	:ЗУ97	600	ΔP = 3,5 *0,1*√600= 9	раздел
98	:ЗУ98	600	ΔP = 3,5 *0,1*√600= 9	раздел
99	:ЗУ99	600	ΔP = 3,5 *0,1*√600= 9	раздел
100	:ЗУ100	600	ΔP = 3,5 *0,1*√600= 9	раздел
101	:ЗУ101	600	ΔP = 3,5 *0,1*√600= 9	раздел
102	:ЗУ102	600	ΔP = 3,5 *0,1*√600= 9	раздел
103	:ЗУ103	600	ΔP = 3,5 *0,1*√600= 9	раздел
104	:ЗУ104	600	ΔP = 3,5 *0,1*√600= 9	раздел
105	:ЗУ105	600	ΔP = 3,5 *0,1*√600= 9	раздел
106	:ЗУ106	600	ΔP = 3,5 *0,1*√600= 9	раздел
107	:ЗУ107	700	ΔP = 3,5 *0,1*√700= 9	раздел
108	:ЗУ108	700	ΔP = 3,5 *0,1*√700= 9	раздел
109	:ЗУ109	600	ΔP = 3,5 *0,1*√600= 9	раздел
110	:ЗУ110	600	ΔP = 3,5 *0,1*√600= 9	раздел
111	:ЗУ111	600	ΔP = 3,5 *0,1*√600= 9	раздел
112	:ЗУ112	600	ΔP = 3,5 *0,1*√600= 9	раздел
113	:ЗУ113	600	ΔP = 3,5 *0,1*√600= 9	раздел
114	:ЗУ114	600	ΔP = 3,5 *0,1*√600= 9	раздел
115	:ЗУ115	811	ΔP = 3,5 *0,1*√811= 10	раздел
116	:ЗУ116	600	ΔP = 3,5 *0,1*√600= 9	раздел
117	:ЗУ117	600	ΔP = 3,5 *0,1*√600= 9	раздел
118	:ЗУ118	600	ΔP = 3,5 *0,1*√600= 9	раздел
119	:ЗУ119	608	ΔP = 3,5 *0,1*√608= 9	раздел
120	:ЗУ120	608	ΔP = 3,5 *0,1*√608= 9	раздел
121	:ЗУ121	608	ΔP = 3,5 *0,1*√608= 9	раздел
122	:ЗУ122	600	ΔP = 3,5 *0,1*√600= 9	раздел
123	:ЗУ123	825	ΔP = 3,5 *0,1*√825= 10	раздел
124	:ЗУ124	602	ΔP = 3,5 *0,1*√602= 9	раздел
125	:ЗУ125	602	ΔP = 3,5 *0,1*√602= 9	раздел
126	:ЗУ126	766	ΔP = 3,5 *0,1*√766= 10	раздел
127	:ЗУ127	600	ΔP = 3,5 *0,1*√600= 9	раздел
128	:ЗУ128	600	ΔP = 3,5 *0,1*√600= 9	раздел
129	:ЗУ129	600	ΔP = 3,5 *0,1*√600= 9	раздел
130	:ЗУ130	600	ΔP = 3,5 *0,1*√600= 9	раздел
131	:ЗУ131	600	ΔP = 3,5 *0,1*√600= 9	раздел
132	:ЗУ132	600	ΔP = 3,5 *0,1*√600= 9	раздел
133	:ЗУ133	600	ΔP = 3,5 *0,1*√600= 9	раздел
134	:ЗУ134	600	ΔP = 3,5 *0,1*√600= 9	раздел
135	:ЗУ135	600	ΔP = 3,5 *0,1*√600= 9	раздел
136	:ЗУ136	600	ΔP = 3,5 *0,1*√600= 9	раздел
137	:ЗУ137	600	ΔP = 3,5 *0,1*√600= 9	раздел
138	:ЗУ138	600	ΔP = 3,5 *0,1*√600= 9	раздел
139	:ЗУ139	600	ΔP = 3,5 *0,1*√600= 9	раздел
140	:ЗУ140	600	ΔP = 3,5 *0,1*√600= 9	раздел
141	:ЗУ141	600	ΔP = 3,5 *0,1*√600= 9	раздел
142	:ЗУ142	600	ΔP = 3,5 *0,1*√600= 9	раздел

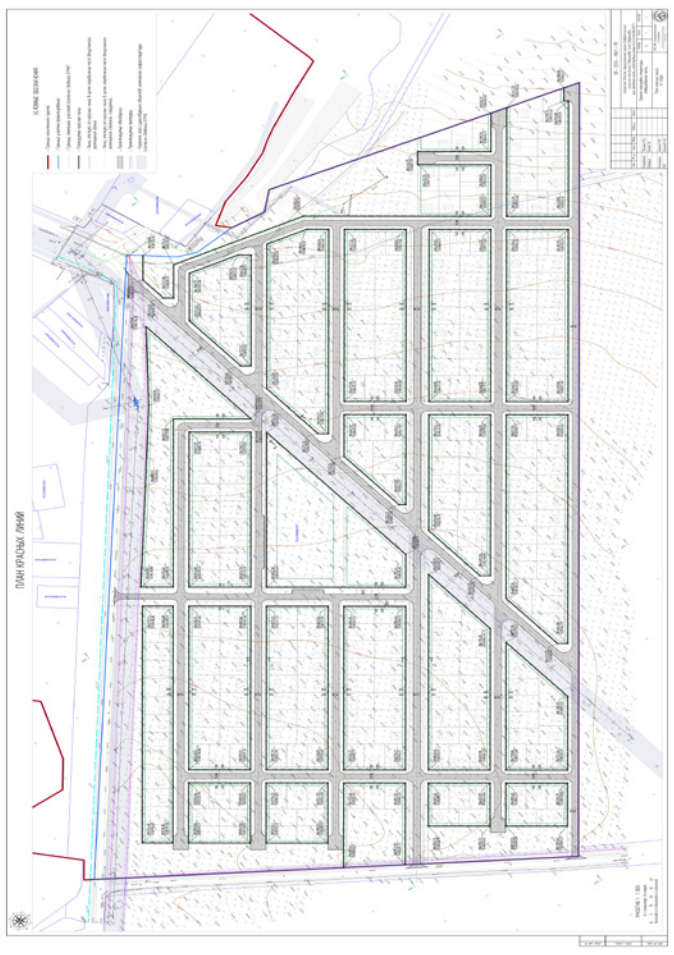

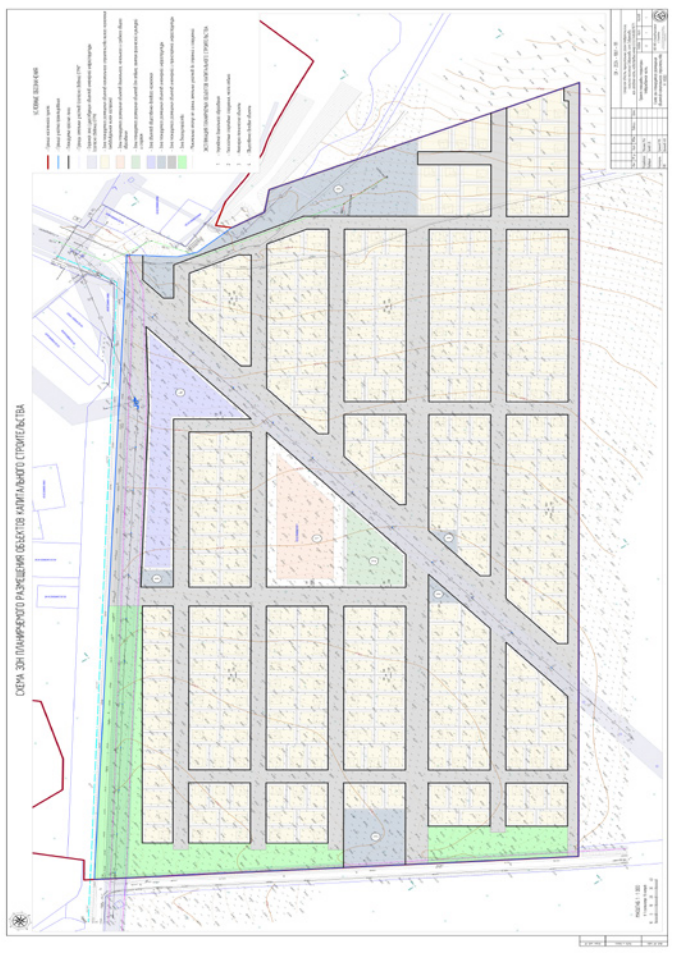

143	:ЗУ143	600	ΔP = 3,5 *0,1*√600= 9	раздел
144	:ЗУ144	600	ΔP = 3,5 *0,1*√600= 9	раздел
145	:ЗУ145	843	ΔP = 3,5 *0,1*√843= 10	раздел
146	:ЗУ146	690	ΔP = 3,5 *0,1*√690= 9	раздел
147	:ЗУ147	798	ΔP = 3,5 *0,1*√798= 10	раздел
148	:ЗУ148	809	ΔP = 3,5 *0,1*√809= 10	раздел
149	:ЗУ149	660	ΔP = 3,5 *0,1*√660= 9	раздел
150	:ЗУ150	660	ΔP = 3,5 *0,1*√660= 9	раздел
151	:ЗУ151	660	ΔP = 3,5 *0,1*√660= 9	раздел
152	:ЗУ152	799	ΔP = 3,5 *0,1*√799= 10	раздел
153	:ЗУ153	769	ΔP = 3,5 *0,1*√769= 10	раздел
154	:ЗУ154	600	ΔP = 3,5 *0,1*√600= 9	раздел
155	:ЗУ155	600	ΔP = 3,5 *0,1*√600= 9	раздел
156	:ЗУ156	600	ΔP = 3,5 *0,1*√600= 9	раздел
157	:ЗУ157	600	ΔP = 3,5 *0,1*√600= 9	раздел
158	:ЗУ158	600	ΔP = 3,5 *0,1*√600= 9	раздел
159	:ЗУ159	600	ΔP = 3,5 *0,1*√600= 9	раздел
160	:ЗУ160	600	ΔP = 3,5 *0,1*√600= 9	раздел
161	:ЗУ161	737	ΔP = 3,5 *0,1*√737= 10	раздел
162	:ЗУ162	746	ΔP = 3,5 *0,1*√746= 10	раздел
163	:ЗУ163	610	ΔP = 3,5 *0,1*√610= 9	раздел
164	:ЗУ164	611	ΔP = 3,5 *0,1*√611= 9	раздел
165	:ЗУ165	600	ΔP = 3,5 *0,1*√600= 9	раздел
166	:ЗУ166	600	ΔP = 3,5 *0,1*√600= 9	раздел
167	:ЗУ167	600	ΔP = 3,5 *0,1*√600= 9	раздел
168	:ЗУ168	600	ΔP = 3,5 *0,1*√600= 9	раздел
169	:ЗУ169	600	ΔP = 3,5 *0,1*√600= 9	раздел
170	:ЗУ170	600	ΔP = 3,5 *0,1*√600= 9	раздел
171	:ЗУ171	600	ΔP = 3,5 *0,1*√600= 9	раздел
172	:ЗУ172	725	ΔP = 3,5 *0,1*√725= 9	раздел
173	:ЗУ173	894	ΔP = 3,5 *0,1*√894= 10	раздел
174	:ЗУ174	600	ΔP = 3,5 *0,1*√600= 9	раздел
175	:ЗУ175	600	ΔP = 3,5 *0,1*√600= 9	раздел
176	:ЗУ176	600	ΔP = 3,5 *0,1*√600= 9	раздел
177	:ЗУ177	841	ΔP = 3,5 *0,1*√841= 10	раздел
178	:ЗУ178	624	ΔP = 3,5 *0,1*√624= 9	раздел
179	:ЗУ179	624	ΔP = 3,5 *0,1*√624= 9	раздел
180	:ЗУ180	689	ΔP = 3,5 *0,1*√689= 9	раздел
181	:ЗУ181	600	ΔP = 3,5 *0,1*√600= 9	раздел
182	:ЗУ182	600	ΔP = 3,5 *0,1*√600= 9	раздел
183	:ЗУ183	600	ΔP = 3,5 *0,1*√600= 9	раздел
184	:ЗУ184	600	ΔP = 3,5 *0,1*√600= 9	раздел
185	:ЗУ185	600	ΔP = 3,5 *0,1*√600= 9	раздел
186	:ЗУ186	600	ΔP = 3,5 *0,1*√600= 9	раздел
187	:ЗУ187	600	ΔP = 3,5 *0,1*√600= 9	раздел
188	:ЗУ188	834	ΔP = 3,5 *0,1*√834= 10	раздел
189	:ЗУ189	685	ΔP = 3,5 *0,1*√685= 9	раздел
190	:ЗУ190	691	ΔP = 3,5 *0,1*√691= 9	раздел
191	:ЗУ191	600	ΔP = 3,5 *0,1*√600= 9	раздел
192	:ЗУ192	600	ΔP = 3,5 *0,1*√600= 9	раздел

Изм. Лист № докум. Подпись Дата

СИ - 2024 – 1061 – ПМ.ПЗ

Лист 9

193	:ЗУ193	600	ΔP = 3,5 *0,1*√600= 9	раздел
194	:ЗУ194	600	ΔP = 3,5 *0,1*√600= 9	раздел
195	:ЗУ195	908	ΔP = 3,5 *0,1*√908= 11	раздел
196	:ЗУ196	600	ΔP = 3,5 *0,1*√600= 9	раздел
197	:ЗУ197	600	ΔP = 3,5 *0,1*√600= 9	раздел
198	:ЗУ198	600	ΔP = 3,5 *0,1*√600= 9	раздел
199	:ЗУ199	600	ΔP = 3,5 *0,1*√600= 9	раздел
200	:ЗУ200	600	ΔP = 3,5 *0,1*√600= 9	раздел
201	:ЗУ201	600	ΔP = 3,5 *0,1*√600= 9	раздел
202	:ЗУ202	600	ΔP = 3,5 *0,1*√600= 9	раздел
203	:ЗУ203	600	ΔP = 3,5 *0,1*√600= 9	раздел
204	:ЗУ204	600	ΔP = 3,5 *0,1*√600= 9	раздел
205	:ЗУ205	600	ΔP = 3,5 *0,1*√600= 9	раздел
206	:ЗУ206	600	ΔP = 3,5 *0,1*√600= 9	раздел
207	:ЗУ207	919	ΔP = 3,5 *0,1*√919= 11	раздел
208	:ЗУ208	700	ΔP = 3,5 *0,1*√700= 9	раздел
209	:ЗУ209	700	ΔP = 3,5 *0,1*√700= 9	раздел
210	:ЗУ210	600	ΔP = 3,5 *0,1*√600= 9	раздел
211	:ЗУ211	600	ΔP = 3,5 *0,1*√600= 9	раздел
212	:ЗУ212	600	ΔP = 3,5 *0,1*√600= 9	раздел
213	:ЗУ213	600	ΔP = 3,5 *0,1*√600= 9	раздел
214	:ЗУ214	600	ΔP = 3,5 *0,1*√600= 9	раздел
215	:ЗУ215	600	ΔP = 3,5 *0,1*√600= 9	раздел
216	:ЗУ216	600	ΔP = 3,5 *0,1*√600= 9	раздел
217	:ЗУ217	600	ΔP = 3,5 *0,1*√600= 9	раздел
218	:ЗУ218	600	ΔP = 3,5 *0,1*√600= 9	раздел
219	:ЗУ219	600	ΔP = 3,5 *0,1*√600= 9	раздел
220	:ЗУ220	600	ΔP = 3,5 *0,1*√600= 9	раздел
221	:ЗУ221	600	ΔP = 3,5 *0,1*√600= 9	раздел
222	:ЗУ222	600	ΔP = 3,5 *0,1*√600= 9	раздел
223	:ЗУ223	600	ΔP = 3,5 *0,1*√600= 9	раздел
224	:ЗУ224	600	ΔP = 3,5 *0,1*√600= 9	раздел
225	:ЗУ225	600	ΔP = 3,5 *0,1*√600= 9	раздел
226	:ЗУ226	600	ΔP = 3,5 *0,1*√600= 9	раздел
227	:ЗУ227	600	ΔP = 3,5 *0,1*√600= 9	раздел
228	:ЗУ228	600	ΔP = 3,5 *0,1*√600= 9	раздел
229	:ЗУ229	600	ΔP = 3,5 *0,1*√600= 9	раздел
230	:ЗУ230	600	ΔP = 3,5 *0,1*√600= 9	раздел
231	:ЗУ231	600	ΔP = 3,5 *0,1*√600= 9	раздел
232	:ЗУ232	600	ΔP = 3,5 *0,1*√600= 9	раздел
233	:ЗУ233	600	ΔP = 3,5 *0,1*√600= 9	раздел
234	:ЗУ234	600	ΔP = 3,5 *0,1*√600= 9	раздел
235	:ЗУ235	600	ΔP = 3,5 *0,1*√600= 9	раздел
236	:ЗУ236	600	ΔP = 3,5 *0,1*√600= 9	раздел
237	:ЗУ237	600	ΔP = 3,5 *0,1*√600= 9	раздел
238	:ЗУ238	600	ΔP = 3,5 *0,1*√600= 9	раздел
239	:ЗУ239	600	ΔP = 3,5 *0,1*√600= 9	раздел
240	:ЗУ240	600	ΔP = 3,5 *0,1*√600= 9	раздел
241	:ЗУ241	600	ΔP = 3,5 *0,1*√600= 9	раздел
242	:ЗУ242	600	ΔP = 3,5 *0,1*√600= 9	раздел

Изм. Лист № докум. Подпись Дата

СИ - 2024 – 1061 – ПМ.ПЗ

Лист 10

243	:ЗУ243	600	ΔP = 3,5 *0,1*√600= 9	раздел
244	:ЗУ244	600	ΔP = 3,5 *0,1*√600= 9	раздел
245	:ЗУ245	600	ΔP = 3,5 *0,1*√600= 9	раздел
246	:ЗУ246	600	ΔP = 3,5 *0,1*√600= 9	раздел
247	:ЗУ247	600	ΔP = 3,5 *0,1*√600= 9	раздел
248	:ЗУ248	600	ΔP = 3,5 *0,1*√600= 9	раздел
249	:ЗУ249	600	ΔP = 3,5 *0,1*√600= 9	раздел
250	:ЗУ250	600	ΔP = 3,5 *0,1*√600= 9	раздел
251	:ЗУ251	600	ΔP = 3,5 *0,1*√600= 9	раздел
252	:ЗУ252	600	ΔP = 3,5 *0,1*√600= 9	раздел
253	:ЗУ253	600	ΔP = 3,5 *0,1*√600= 9	раздел
254	:ЗУ254	600	ΔP = 3,5 *0,1*√600= 9	раздел
255	:ЗУ255	600	ΔP = 3,5 *0,1*√600= 9	раздел
256	:ЗУ256	600	ΔP = 3,5 *0,1*√600= 9	раздел
257	:ЗУ257	600	ΔP = 3,5 *0,1*√600= 9	раздел
258	:ЗУ258	600	ΔP = 3,5 *0,1*√600= 9	раздел
259	:ЗУ259	600	ΔP = 3,5 *0,1*√600= 9	раздел
260	:ЗУ260	600	ΔP = 3,5 *0,1*√600= 9	раздел
261	:ЗУ261	600	ΔP = 3,5 *0,1*√600= 9	раздел
262	:ЗУ262	600	ΔP = 3,5 *0,1*√600= 9	раздел
263	:ЗУ263	600	ΔP = 3,5 *0,1*√600= 9	раздел
264	:ЗУ264	600	ΔP = 3,5 *0,1*√600= 9	раздел
265	:ЗУ265	600	ΔP = 3,5 *0,1*√600= 9	раздел
266	:ЗУ266	600	ΔP = 3,5 *0,1*√600= 9	раздел
267	:ЗУ267	600	ΔP = 3,5 *0,1*√600= 9	раздел
268	:ЗУ268	600	ΔP = 3,5 *0,1*√600= 9	раздел
269	:ЗУ269	600	ΔP = 3,5 *0,1*√600= 9	раздел
270	:ЗУ270	600	ΔP = 3,5 *0,1*√600= 9	раздел
271	:ЗУ271	600	ΔP = 3,5 *0,1*√600= 9	раздел
272	:ЗУ272	600	ΔP = 3,5 *0,1*√600= 9	раздел
273	:ЗУ273	600	ΔP = 3,5 *0,1*√600= 9	раздел
274	:ЗУ274	600	ΔP = 3,5 *0,1*√600= 9	раздел
275	:ЗУ275	600	ΔP = 3,5 *0,1*√600= 9	раздел
276	:ЗУ276	600	ΔP = 3,5 *0,1*√600= 9	раздел
277	:ЗУ277	600	ΔP = 3,5 *0,1*√600= 9	раздел
278	:ЗУ278	615	ΔP = 3,5 *0,1*√615= 9	раздел
279	:ЗУ279	615	ΔP = 3,5 *0,1*√615= 9	раздел
280	:ЗУ280	615	ΔP = 3,5 *0,1*√615= 9	раздел
281	:ЗУ281	615	ΔP = 3,5 *0,1*√615= 9	раздел
282	:ЗУ282	600	ΔP = 3,5 *0,1*√600= 9	раздел
283	:ЗУ283	600	ΔP = 3,5 *0,1*√600= 9	раздел
284	:ЗУ284	600	ΔP = 3,5 *0,1*√600= 9	раздел
285	:ЗУ285	736	ΔP = 3,5 *0,1*√736= 9	раздел
286	:ЗУ286	666	ΔP = 3,5 *0,1*√666= 9	раздел
287	:ЗУ287	742	ΔP = 3,5 *0,1*√742= 10	раздел
288	:ЗУ288	600	ΔP = 3,5 *0,1*√600= 9	раздел
289	:ЗУ289	600	ΔP = 3,5 *0,1*√600= 9	раздел
290	:ЗУ290	600	ΔP = 3,5 *0,1*√600= 9	раздел
291	:ЗУ291	600	ΔP = 3,5 *0,1*√600= 9	раздел
292	:ЗУ292	600	ΔP = 3,5 *0,1*√600= 9	раздел

Изм. Лист № докум. Подпись Дата

СИ - 2024 – 1061 – ПМ.ПЗ

Лист 11

293	:ЗУ293	600	ΔP = 3,5 *0,1*√600= 9	раздел
294	:ЗУ294	600	ΔP = 3,5 *0,1*√600= 9	раздел
295	:ЗУ295	835	ΔP = 3,5 *0,1*√835= 10	раздел
296	:ЗУ296	600	ΔP = 3,5 *0,1*√600= 9	раздел
297	:ЗУ297	600	ΔP = 3,5 *0,1*√600= 9	раздел
298	:ЗУ298	600	ΔP = 3,5 *0,1*√600= 9	раздел
299	:ЗУ299	600	ΔP = 3,5 *0,1*√600= 9	раздел
300	:ЗУ300	810	ΔP = 3,5 *0,1*√810= 10	раздел
301	:ЗУ301	10534	ΔP = 3,5 *0,1*√10534= 36	раздел
302	:ЗУ302	4181	ΔP = 3,5 *0,1*√4181= 23	раздел
303	:ЗУ303	10166	ΔP = 3,5 *0,1*√10166= 35	раздел
304	:ЗУ304	624	ΔP = 3,5 *0,1*√624= 9	раздел
305	:ЗУ305	533	ΔP = 3,5 *0,1*√533= 8	раздел
306	:ЗУ306	411	ΔP = 3,5 *0,1*√411= 7	раздел
307	:ЗУ307	3991	ΔP = 3,5 *0,1*√3991= 22	раздел
308	:ЗУ308	11514	ΔP = 3,5 *0,1*√11514= 38	раздел
309	:ЗУ309	114105	ΔP = 3,5 *0,1*√114105= 118	раздел
310	:ЗУ310	5229	ΔP = 3,5 *0,1*√5229= 25	раздел
311	:ЗУ311	18736	ΔP = 3,5 *0,1*√18736= 48	раздел

Изм. Лист № докум. Подпись Дата

СИ - 2024 – 1061 – ПМ.ПЗ

Лист 12

2.1 Сведения о характерных точках границ образуемых земельных участков

Обозначение земельного участка :ЗУ1

Обозначение характерных точек границы	Координаты, м		Средняя квадратическая погрешность положения характерной точки (M_t), м	Описание закрепления точки
	X	Y		
1	2	3	4	5
120	385134,43	1330195,87	0,1	—
123	385122,07	1330212,84	0,1	—
122	385097,82	1330195,18	0,1	—
121	385110,18	1330178,20	0,1	—
120	385134,43	1330195,87	0,1	—

Обозначение земельного участка :ЗУ2

Обозначение характерных точек границы	Координаты, м		Средняя квадратическая погрешность положения характерной точки (M_t), м	Описание закрепления точки
	X	Y		
1	2	3	4	5
123	385122,07	1330212,84	0,1	—
125	385109,70	1330229,82	0,1	—
124	385085,45	1330212,15	0,1	—
122	385097,82	1330195,18	0,1	—
123	385122,07	1330212,84	0,1	—

Обозначение земельного участка :ЗУ3

Обозначение характерных точек границы	Координаты, м		Средняя квадратическая погрешность положения характерной точки (M_t), м	Описание закрепления точки
	X	Y		
1	2	3	4	5
125	385109,70	1330229,82	0,1	—
127	385097,34	1330246,79	0,1	—
126	385073,09	1330229,13	0,1	—
124	385085,45	1330212,15	0,1	—
125	385109,70	1330229,82	0,1	—

Обозначение земельного участка :ЗУ4

Обозначение характерных точек границы	Координаты, м		Средняя квадратическая погрешность положения характерной точки (M_t), м	Описание закрепления точки
	X	Y		
1	2	3	4	5
127	385097,34	1330246,79	0,1	—
129	385083,80	1330265,38	0,1	—
128	385059,55	1330247,72	0,1	—
126	385073,09	1330229,13	0,1	—
127	385097,34	1330246,79	0,1	—

Обозначение земельного участка :ЗУ5

Обозначение характерных точек границы	Координаты, м		Средняя квадратическая погрешность положения характерной точки (M_t), м	Описание закрепления точки
	X	Y		
1	2	3	4	5
129	385083,80	1330265,38	0,1	—
131	385071,44	1330282,36	0,1	—
130	385047,19	1330264,70	0,1	—
128	385059,55	1330247,72	0,1	—
129	385083,80	1330265,38	0,1	—

Изм. Лист № докум. Подпись Дата

СИ - 2024 – 1061 – ПМ.ПЗ

Лист 13

Обозначение земельного участка :ЗУ6

Обозначение характерных точек границы	Координаты, м		Средняя квадратическая погрешность положения характерной точки (M_t), м	Описание закрепления точки
	X	Y		
1	2	3	4	5
131	385071,44	1330282,36	0,1	—
133	385059,07	1330299,33	0,1	—
132	385034,82	1330281,67	0,1	—
130	385047,19	1330264,70	0,1	—
131	385071,44	1330282,36	0,1	—

Обозначение земельного участка :ЗУ7

Обозначение характерных точек границы	Координаты, м		Средняя квадратическая погрешность положения характерной точки (M_t), м	Описание закрепления точки
	X	Y		
1	2	3	4	5
133	385059,07	1330299,33	0,1	—
135	385046,71	1330316,31	0,1	—
134	385022,46	1330298,64	0,1	—
132	385034,82	1330281,67	0,1	—
133	385059,07	1330299,33	0,1	—

Обозначение земельного участка :ЗУ8

Обозначение характерных точек границы	Координаты, м		Средняя квадратическая погрешность положения характерной точки (M_t), м	Описание закрепления точки
	X	Y		
1	2	3	4	5
135	385046,71	1330316,31	0,1	—
137	385034,34	1330333,28	0,1	—
136	385010,09	1330315,62	0,1	—
134	385022,46	1330298,64	0,1	—
135	385046,71	1330316,31	0,1	—

Обозначение земельного участка :ЗУ9

Обозначение характерных точек границы	Координаты, м		Средняя квадратическая погрешность положения характерной точки (M_t), м	Описание закрепления точки
	X	Y		
1	2	3	4	5
137	385034,34	1330333,28	0,1	—
139	385021,98	1330350,26	0,1	—
138	384997,73	1330332,59	0,1	—
136	385010,09	1330315,62	0,1	—
137	385034,34	1330333,28	0,1	—

Обозначение земельного участка :ЗУ10

Обозначение характерных точек границы	Координаты, м		Средняя квадратическая погрешность положения характерной точки (M_t), м	Описание закрепления точки
	X	Y		
1	2	3	4	5
139	385021,98	1330350,26	0,1	—
141	385009,62	1330367,23	0,1	—
140	384985,37	1330349,57	0,1	—
138	384997,73	1330332,59	0,1	—
139	385021,98	1330350,26	0,1	—

Изм. Лист № докум. Подпись Дата

СИ - 2024 – 1061 – ПМ.ПЗ

Лист 14

Обозначение земельного участка :ЗУ11

Обозначение характерных точек границы	Координаты, м		Средняя квадратическая погрешность положения характерной точки (M_t), м	Описание закрепления точки
	X	Y		
1	2	3	4	5
141	385009,62	1330367,23	0,1	—
143	384997,25	1330384,21	0,1	—
142	384973,00	1330366,54	0,1	—
140	384985,37	1330349,57	0,1	—
141	385009,62	1330367,23	0,1	—

Обозначение земельного участка :ЗУ12

Обозначение характерных точек границы	Координаты, м		Средняя квадратическая погрешность положения характерной точки (M_t), м	Описание закрепления точки
	X	Y		
1	2	3	4	5
143	384997,25	1330384,21	0,1	—
145	384984,89	1330401,18	0,1	—
144	384960,64	1330383,52	0,1	—
142	384973,00	1330366,54	0,1	—
143	384997,25	1330384,21	0,1	—

Обозначение земельного участка :ЗУ13

Обозначение характерных точек границы	Координаты, м		Средняя квадратическая погрешность положения характерной точки (M_t), м	Описание закрепления точки
	X	Y		
1	2	3	4	5
145	384984,89	1330401,18	0,1	—
147	384972,53	1330418,16	0,1	—
146	384948,28	1330400,49	0,1	—
144	384960,64	1330383,52	0,1	—
145	384984,89	1330401,18	0,1	—

Обозначение земельного участка :ЗУ14

Обозначение характерных точек границы	Координаты, м		Средняя квадратическая погрешность положения характерной точки (M_t), м	Описание закрепления точки
	X	Y		
1	2	3	4	5
148	385098,06	1330169,37	0,1	—
151	385086,28	1330185,54	0,1	—
150	385062,03	1330167,88	0,1	—
149	385073,81	1330151,71	0,1	—
148	385098,06	1330169,37	0,1	—

Обозначение земельного участка :ЗУ15

Обозначение характерных точек границы	Координаты, м		Средняя квадратическая погрешность положения характерной точки (M_t), м	Описание закрепления точки
	X	Y		
1	2	3	4	5
149	385073,81	1330151,71	0,1	—
150	385062,03	1330167,88	0,1	—
153	385037,78	1330150,22	0,1	—
152	385049,56	1330134,05	0,1	—
149	385073,81	1330151,71	0,1	—

Изм. Лист № докум. Подпись Дата

СИ - 2024 – 1061 – ПМ.ПЗ

Лист 15

Обозначение земельного участка :ЗУ16

Обозначение характерных точек границы	Координаты, м		Средняя квадратическая погрешность положения характерной точки (M_t), м	Описание закрепления точки
	X	Y		
1	2	3	4	5
151	385086,28	1330185,54	0,1	—
156	385074,51	1330201,71	0,1	—
155	385058,34	1330189,93	0,1	—
154	385050,26	1330184,04	0,1	—
150	385062,03	1330167,88	0,1	—
151	385086,28	1330185,54	0,1	—

Обозначение земельного участка :ЗУ17

Обозначение характерных точек границы	Координаты, м		Средняя квадратическая погрешность положения характерной точки (M_t), м	Описание закрепления точки
	X	Y		
1	2	3	4	5
150	385062,03	1330167,88	0,1	—
154	385050,26	1330184,04	0,1	—
158	385042,17	1330178,16	0,1	—
157	385026,01	1330166,38	0,1	—
153	385037,78	1330150,22	0,1	—
150	385062,03	1330167,88	0,1	—

Обозначение земельного участка :ЗУ18

Обозначение характерных точек границы	Координаты, м		Средняя квадратическая погрешность положения характерной точки (M_t), м	Описание закрепления точки
	X	Y		
1	2	3	4	5
156	385074,51	1330201,71	0,1	—
160	385056,84	1330225,96	0,1	—
159	385040,68	1330214,18	0,1	—
155	385058,34	1330189,93	0,1	—
156	385074,51	1330201,71	0,1	—

Обозначение земельного участка :ЗУ19

Обозначение характерных точек границы	Координаты, м		Средняя квадратическая погрешность положения характерной точки (M_t), м	Описание закрепления точки
	X	Y		
1	2	3	4	5
154	385050,26	1330184,04	0,1	—
155	385058,34	1330189,93	0,1	—
159	385040,68	1330214,18	0,1	—
161	385024,51	1330202,41	0,1	—
158	385042,17	1330178,16	0,1	—
154	385050,26	1330184,04	0,1	—

Обозначение земельного участка :ЗУ20

Обозначение характерных точек границы	Координаты, м		Средняя квадратическая погрешность положения характерной точки (M_t), м	Описание закрепления точки
	X	Y		
1	2	3	4	5
158	385042,17	1330178,16	0,1	—
161	385024,51	1330202,41	0,1	—
162	385008,35	1330190,63	0,1	—
157	385026,01	1330166,38	0,1	—
158	385042,17	1330178,16	0,1	—

Изм. Лист № докум. Подпись Дата

СИ - 2024 – 1061 – ПМ.ПЗ

Лист 16

Обозначение земельного участка :ЗУ21

Обозначение характерных точек границы	Координаты, м		Средняя квадратическая погрешность положения характерной точки (M_t), м	Описание закрепления точки
	X	Y		
1	2	3	4	5
163	385037,43	1330125,22	0,1	—
166	385025,66	1330141,38	0,1	—
165	385001,41	1330123,72	0,1	—
164	385013,18	1330107,56	0,1	—
163	385037,43	1330125,22	0,1	—

Обозначение земельного участка :ЗУ22

Обозначение характерных точек границы	Координаты, м		Средняя квадратическая погрешность положения характерной точки (M_t), м	Описание закрепления точки
	X	Y		
1	2	3	4	5
164	385013,18	1330107,56	0,1	—
165	385001,41	1330123,72	0,1	—
168	384977,16	1330106,06	0,1	—
167	384988,93	1330089,89	0,1	—
164	385013,18	1330107,56	0,1	—

Обозначение земельного участка :ЗУ23

Обозначение характерных точек границы	Координаты, м		Средняя квадратическая погрешность положения характерной точки (M_t), м	Описание закрепления точки
	X	Y		
1	2	3	4	5
166	385025,66	1330141,38	0,1	—
171	385013,88	1330157,55	0,1	—
170	384997,72	1330145,78	0,1	—
169	384989,63	1330139,89	0,1	—
165	385001,41	1330123,72	0,1	—
166	385025,66	1330141,38	0,1	—

Обозначение земельного участка :ЗУ24

Обозначение характерных точек границы	Координаты, м		Средняя квадратическая погрешность положения характерной точки (M_t), м	Описание закрепления точки
	X	Y		
1	2	3	4	5
165	385001,41	1330123,72	0,1	—
169	384989,63	1330139,89	0,1	—
173	384981,55	1330134,00	0,1	—
172	384965,38	1330122,23	0,1	—
168	384977,16	1330106,06	0,1	—
165	385001,41	1330123,72	0,1	—

Обозначение земельного участка :ЗУ25

Обозначение характерных точек границы	Координаты, м		Средняя квадратическая погрешность положения характерной точки (M_t), м	Описание закрепления точки
	X	Y		
1	2	3	4	5
171	385013,88	1330157,55	0,1	—
175	384996,22	1330181,80	0,1	—
174	384980,05	1330170,03	0,1	—
170	384997,72	1330145,78	0,1	—
171	385013,88	1330157,55	0,1	—

Изм. Лист № докум. Подпись Дата

СИ - 2024 – 1061 – ПМ.ПЗ

Лист 17

Обозначение земельного участка :ЗУ26

Обозначение характерных точек границы	Координаты, м		Средняя квадратическая погрешность положения характерной точки (M_t), м	Описание закрепления точки
	X	Y		
1	2	3	4	5
169	384989,63	1330139,89	0,1	—
170	384997,72	1330145,78	0,1	—
174	384980,05	1330170,03	0,1	—
176	384963,89	1330158,25	0,1	—
173	384981,55	1330134,00	0,1	—
169	384989,63	1330139,89	0,1	—

Обозначение земельного участка :ЗУ27

Обозначение характерных точек границы	Координаты, м		Средняя квадратическая погрешность положения характерной точки (M_t), м	Описание закрепления точки
	X	Y		
1	2	3	4	5
173	384981,55	1330134,00	0,1	—
176	384963,89	1330158,25	0,1	—
177	384947,72	1330146,48	0,1	—
172	384965,38	1330122,23	0,1	—
173	384981,55	1330134,00	0,1	—

Обозначение земельного участка :ЗУ28

Обозначение характерных точек границы	Координаты, м		Средняя квадратическая погрешность положения характерной точки (M_t), м	Описание закрепления точки
	X	Y		
1	2	3	4	5
178	384953,26	1330113,40	0,1	—
181	384935,60	1330137,64	0,1	—
180	384919,43	1330125,87	0,1	—
179	384937,09	1330101,62	0,1	—
178	384953,26	1330113,40	0,1	—

Обозначение земельного участка :ЗУ29

Обозначение характерных точек границы	Координаты, м		Средняя квадратическая погрешность положения характерной точки (M_t), м	Описание закрепления точки
	X	Y		
1	2	3	4	5
179	384937,09	1330101,62	0,1	—
180	384919,43	1330125,87	0,1	—
183	384903,26	1330114,10	0,1	—
182	384920,93	1330089,85	0,1	—
179	384937,09	1330101,62	0,1	—

Обозначение земельного участка :ЗУ30

Обозначение характерных точек границы	Координаты, м		Средняя квадратическая погрешность положения характерной точки (M_t), м	Описание закрепления точки
	X	Y		
1	2	3	4	5
182	384920,93	1330089,85	0,1	—
183	384903,26	1330114,10	0,1	—
185	384887,10	1330102,32	0,1	—
184	384904,76	1330078,07	0,1	—
182	384920,93	1330089,85	0,1	—

Изм. Лист № докум. Подпись Дата

СИ - 2024 – 1061 – ПМ.ПЗ

Лист 18

Обозначение земельного участка :ЗУ31

Обозначение характерных точек границы	Координаты, м		Средняя квадратическая погрешность положения характерной точки (M_t), м	Описание закрепления точки
	X	Y		
1	2	3	4	5
186	384898,75	1330048,95	0,1	—
189	384886,98	1330065,12	0,1	—
188	384862,73	1330047,46	0,1	—
187	384874,50	1330031,29	0,1	—
186	384898,75	1330048,95	0,1	—

Обозначение земельного участка :ЗУ32

Обозначение характерных точек границы	Координаты, м		Средняя квадратическая погрешность положения характерной точки (M_t), м	Описание закрепления точки
	X	Y		
1	2	3	4	5
187	384874,50	1330031,29	0,1	—
188	384862,73	1330047,46	0,1	—
192	384854,64	1330041,57	0,1	—
191	384838,48	1330029,79	0,1	—
190	384850,25	1330013,63	0,1	—
187	384874,50	1330031,29	0,1	—

Обозначение земельного участка :ЗУ33

Обозначение характерных точек границы	Координаты, м		Средняя квадратическая погрешность положения характерной точки (M_t), м	Описание закрепления точки
	X	Y		
1	2	3	4	5
189	384886,98	1330065,12	0,1	—
195	384869,31	1330089,37	0,1	—
194	384853,15	1330077,59	0,1	—
193	384870,81	1330053,34	0,1	—
189	384886,98	1330065,12	0,1	—

Обозначение земельного участка :ЗУ34

Обозначение характерных точек границы	Координаты, м		Средняя квадратическая погрешность положения характерной точки (M_t), м	Описание закрепления точки
	X	Y		
1	2	3	4	5
193	384870,81	1330053,34	0,1	—
194	384853,15	1330077,59	0,1	—
196	384836,98	1330065,82	0,1	—
192	384854,64	1330041,57	0,1	—
193	384870,81	1330053,34	0,1	—

Обозначение земельного участка :ЗУ35

Обозначение характерных точек границы	Координаты, м		Средняя квадратическая погрешность положения характерной точки (M_t), м	Описание закрепления точки
	X	Y		
1	2	3	4	5
192	384854,64	1330041,57	0,1	—
196	384836,98	1330065,82	0,1	—
197	384820,81	1330054,04	0,1	—
191	384838,48	1330029,79	0,1	—
192	384854,64	1330041,57	0,1	—

Изм. Лист № докум. Подпись Дата

СИ - 2024 – 1061 – ПМ.ПЗ

Лист 19

Обозначение земельного участка :ЗУ36

Обозначение характерных точек границы	Координаты, м		Средняя квадратическая погрешность положения характерной точки (M_t), м	Описание закрепления точки
	X	Y		
1	2	3	4	5
198	384838,13	1330004,80	0,1	—
202	384826,35	1330020,96	0,1	—
201	384810,19	1330009,19	0,1	—
200	384802,10	1330003,30	0,1	—
199	384813,88	1329987,13	0,1	—
198	384838,13	1330004,80	0,1	—

Обозначение земельного участка :ЗУ37

Обозначение характерных точек границы	Координаты, м		Средняя квадратическая погрешность положения характерной точки (M_t), м	Описание закрепления точки
	X	Y		
1	2	3	4	5
199	384813,88	1329987,13	0,1	—
200	384802,10	1330003,30	0,1	—
205	384794,02	1329997,41	0,1	—
204	384777,85	1329985,64	0,1	—
203	384789,63	1329969,47	0,1	—
199	384813,88	1329987,13	0,1	—

Обозначение земельного участка :ЗУ38

Обозначение характерных точек границы	Координаты, м		Средняя квадратическая погрешность положения характерной точки (M_t), м	Описание закрепления точки
	X	Y		
1	2	3	4	5
202	384826,35	1330020,96	0,1	—
207	384808,69	1330045,21	0,1	—
206	384792,52	1330033,44	0,1	—
201	384810,19	1330009,19	0,1	—
202	384826,35	1330020,96	0,1	—

Обозначение земельного участка :ЗУ39

Обозначение характерных точек границы	Координаты, м		Средняя квадратическая погрешность положения характерной точки (M_t), м	Описание закрепления точки
	X	Y		
1	2	3	4	5
200	384802,10	1330003,30	0,1	—
201	384810,19	1330009,19	0,1	—
206	384792,52	1330033,44	0,1	—
208	384776,36	1330021,66	0,1	—
205	384794,02	1329997,41	0,1	—
200	384802,10	1330003,30	0,1	—

Обозначение земельного участка :ЗУ40

Обозначение характерных точек границы	Координаты, м		Средняя квадратическая погрешность положения характерной точки (M_t), м	Описание закрепления точки
	X	Y		
1	2	3	4	5
205	384794,02	1329997,41	0,1	—
208	384776,36	1330021,66	0,1	—
209	384760,19	1330009,89	0,1	—
204	384777,85	1329985,64	0,1	—
205	384794,02	1329997,41	0,1	—

Изм. Лист № докум. Подпись Дата

СИ - 2024 – 1061 – ПМ.ПЗ

Лист 20

Обозначение земельного участка :ЗУ41

Обозначение характерных точек границы	Координаты, м		Средняя квадратическая погрешность положения характерной точки (M_t), м	Описание закрепления точки
	X	Y		
1	2	3	4	5
210	385048,01	1330238,08	0,1	—
213	385030,35	1330262,33	0,1	—
212	385014,18	1330250,56	0,1	—
211	385031,85	1330226,31	0,1	—
210	385048,01	1330238,08	0,1	—

Обозначение земельного участка :ЗУ42

Обозначение характерных точек границы	Координаты, м		Средняя квадратическая погрешность положения характерной точки (M_t), м	Описание закрепления точки
	X	Y		
1	2	3	4	5
211	385031,85	1330226,31	0,1	—
212	385014,18	1330250,56	0,1	—
216	385006,10	1330244,67	0,1	—
215	384998,02	1330238,78	0,1	—
214	385015,68	1330214,53	0,1	—
211	385031,85	1330226,31	0,1	—

Обозначение земельного участка :ЗУ43

Обозначение характерных точек границы	Координаты, м		Средняя квадратическая погрешность положения характерной точки (M_t), м	Описание закрепления точки
	X	Y		
1	2	3	4	5
214	385015,68	1330214,53	0,1	—
215	384998,02	1330238,78	0,1	—
218	384981,85	1330227,01	0,1	—
217	384999,51	1330202,76	0,1	—
214	385015,68	1330214,53	0,1	—

Обозначение земельного участка :ЗУ44

Обозначение характерных точек границы	Координаты, м		Средняя квадратическая погрешность положения характерной точки (M_t), м	Описание закрепления точки
	X	Y		
1	2	3	4	5
212	385014,18	1330250,56	0,1	—
213	385030,35	1330262,33	0,1	—
220	385018,58	1330278,50	0,1	—
219	384994,33	1330260,83	0,1	—
216	385006,10	1330244,67	0,1	—
212	385014,18	1330250,56	0,1	—

Обозначение земельного участка :ЗУ45

Обозначение характерных точек границы	Координаты, м		Средняя квадратическая погрешность положения характерной точки (M_t), м	Описание закрепления точки
	X	Y		
1	2	3	4	5
220	385018,58	1330278,50	0,1	—
222	385006,80	1330294,66	0,1	—
221	384982,55	1330277,00	0,1	—
219	384994,33	1330260,83	0,1	—
220	385018,58	1330278,50	0,1	—

Изм. Лист № докум. Подпись Дата

СИ - 2024 – 1061 – ПМ.ПЗ

Лист 21

Обозначение земельного участка :ЗУ46

Обозначение характерных точек границы	Координаты, м		Средняя квадратическая погрешность положения характерной точки (M_t), м	Описание закрепления точки
	X	Y		
1	2	3	4	5
222	385006,80	1330294,66	0,1	—
224	384995,03	1330310,83	0,1	—
223	384970,78	1330293,17	0,1	—
221	384982,55	1330277,00	0,1	—
222	385006,80	1330294,66	0,1	—

Обозначение земельного участка :ЗУ47

Обозначение характерных точек границы	Координаты, м		Средняя квадратическая погрешность положения характерной точки (M_t), м	Описание закрепления точки
	X	Y		
1	2	3	4	5
224	384995,03	1330310,83	0,1	—
226	384983,25	1330327,00	0,1	—
225	384959,00	1330309,33	0,1	—
223	384970,78	1330293,17	0,1	—
224	384995,03	1330310,83	0,1	—

Обозначение земельного участка :ЗУ48

Обозначение характерных точек границы	Координаты, м		Средняя квадратическая погрешность положения характерной точки (M_t), м	Описание закрепления точки
	X	Y		
1	2	3	4	5
226	384983,25	1330327,00	0,1	—
228	384971,48	1330343,16	0,1	—
227	384947,23	1330325,50	0,1	—
225	384959,00	1330309,33	0,1	—
226	384983,25	1330327,00	0,1	—

Обозначение земельного участка :ЗУ49

Обозначение характерных точек границы	Координаты, м		Средняя квадратическая погрешность положения характерной точки (M_t), м	Описание закрепления точки
	X	Y		
1	2	3	4	5
228	384971,48	1330343,16	0,1	—
230	384959,70	1330359,33	0,1	—
229	384935,45	1330341,67	0,1	—
227	384947,23	1330325,50	0,1	—
228	384971,48	1330343,16	0,1	—

Обозначение земельного участка :ЗУ50

Обозначение характерных точек границы	Координаты, м		Средняя квадратическая погрешность положения характерной точки (M_t), м	Описание закрепления точки
	X	Y		
1	2	3	4	5
230	384959,70	1330359,33	0,1	—
232	384947,93	1330375,50	0,1	—
231	384923,68	1330357,83	0,1	—
229	384935,45	1330341,67	0,1	—
230	384959,70	1330359,33	0,1	—

Изм. Лист № докум. Подпись Дата

СИ - 2024 – 1061 – ПМ.ПЗ

Лист 22

Обозначение земельного участка :ЗУ51

Обозначение характерных точек границы	Координаты, м		Средняя квадратическая погрешность положения характерной точки (M_t), м	Описание закрепления точки
	X	Y		
1	2	3	4	5
232	384947,93	1330375,50	0,1	—
234	384936,15	1330391,66	0,1	—
233	384911,90	1330374,00	0,1	—
231	384923,68	1330357,83	0,1	—
232	384947,93	1330375,50	0,1	—

Обозначение земельного участка :ЗУ52

Обозначение характерных точек границы	Координаты, м		Средняя квадратическая погрешность положения характерной точки (M_t), м	Описание закрепления точки
	X	Y		
1	2	3	4	5
215	384998,02	1330238,78	0,1	—
216	385006,10	1330244,67	0,1	—
219	384994,33	1330260,83	0,1	—
235	384970,08	1330243,17	0,1	—
218	384981,85	1330227,01	0,1	—
215	384998,02	1330238,78	0,1	—

Обозначение земельного участка :ЗУ53

Обозначение характерных точек границы	Координаты, м		Средняя квадратическая погрешность положения характерной точки (M_t), м	Описание закрепления точки
	X	Y		
1	2	3	4	5
219	384994,33	1330260,83	0,1	—
221	384982,55	1330277,00	0,1	—
236	384958,30	1330259,34	0,1	—
235	384970,08	1330243,17	0,1	—
219	384994,33	1330260,83	0,1	—

Обозначение земельного участка :ЗУ54

Обозначение характерных точек границы	Координаты, м		Средняя квадратическая погрешность положения характерной точки (M_t), м	Описание закрепления точки
	X	Y		
1	2	3	4	5
221	384982,55	1330277,00	0,1	—
223	384970,78	1330293,17	0,1	—
237	384946,53	1330275,51	0,1	—
236	384958,30	1330259,34	0,1	—
221	384982,55	1330277,00	0,1	—

Обозначение земельного участка :ЗУ55

Обозначение характерных точек границы	Координаты, м		Средняя квадратическая погрешность положения характерной точки (M_t), м	Описание закрепления точки
	X	Y		
1	2	3	4	5
223	384970,78	1330293,17	0,1	—
225	384959,00	1330309,33	0,1	—
238	384934,75	1330291,67	0,1	—
237	384946,53	1330275,51	0,1	—
223	384970,78	1330293,17	0,1	—

Изм. Лист № докум. Подпись Дата

СИ - 2024 – 1061 – ПМ.ПЗ

Лист 23

Обозначение земельного участка :ЗУ56

Обозначение характерных точек границы	Координаты, м		Средняя квадратическая погрешность положения характерной точки (M_t), м	Описание закрепления точки
	X	Y		
1	2	3	4	5
225	384959,00	1330309,33	0,1	—
227	384947,23	1330325,50	0,1	—
239	384922,98	1330307,84	0,1	—
238	384934,75	1330291,67	0,1	—
225	384959,00	1330309,33	0,1	—

Обозначение земельного участка :ЗУ57

Обозначение характерных точек границы	Координаты, м		Средняя квадратическая погрешность положения характерной точки (M_t), м	Описание закрепления точки
	X	Y		
1	2	3	4	5
227	384947,23	1330325,50	0,1	—
229	384935,45	1330341,67	0,1	—
240	384911,20	1330324,00	0,1	—
239	384922,98	1330307,84	0,1	—
227	384947,23	1330325,50	0,1	—

Обозначение земельного участка :ЗУ58

Обозначение характерных точек границы	Координаты, м		Средняя квадратическая погрешность положения характерной точки (M_t), м	Описание закрепления точки
	X	Y		
1	2	3	4	5
229	384935,45	1330341,67	0,1	—
231	384923,68	1330357,83	0,1	—
241	384899,43	1330340,17	0,1	—
240	384911,20	1330324,00	0,1	—
229	384935,45	1330341,67	0,1	—

Обозначение земельного участка :ЗУ59

Обозначение характерных точек границы	Координаты, м		Средняя квадратическая погрешность положения характерной точки (M_t), м	Описание закрепления точки
	X	Y		
1	2	3	4	5
231	384923,68	1330357,83	0,1	—
233	384911,90	1330374,00	0,1	—
242	384887,65	1330356,34	0,1	—
241	384899,43	1330340,17	0,1	—
231	384923,68	1330357,83	0,1	—

Обозначение земельного участка :ЗУ60

Обозначение характерных точек границы	Координаты, м		Средняя квадратическая погрешность положения характерной точки (M_t), м	Описание закрепления точки
	X	Y		
1	2	3	4	5
243	384987,39	1330193,93	0,1	—
246	384969,73	1330218,17	0,1	—
245	384953,56	1330206,40	0,1	—
244	384971,22	1330182,15	0,1	—
243	384987,39	1330193,93	0,1	—

Изм. Лист № докум. Подпись Дата

СИ - 2024 – 1061 – ПМ.ПЗ

Лист 24

Обозначение земельного участка :ЗУ61

Обозначение характерных точек границы	Координаты, м		Средняя квадратическая погрешность положения характерной точки (M_t), м	Описание закрепления точки
	X	Y		
1	2	3	4	5
244	384971,22	1330182,15	0,1	—
245	384953,56	1330206,40	0,1	—
249	384945,48	1330200,51	0,1	—
248	384937,39	1330194,63	0,1	—
247	384955,06	1330170,38	0,1	—
244	384971,22	1330182,15	0,1	—

Обозначение земельного участка :ЗУ62

Обозначение характерных точек границы	Координаты, м		Средняя квадратическая погрешность положения характерной точки (M_t), м	Описание закрепления точки
	X	Y		
1	2	3	4	5
247	384955,06	1330170,38	0,1	—
248	384937,39	1330194,63	0,1	—
251	384921,23	1330182,85	0,1	—
250	384938,89	1330158,60	0,1	—
247	384955,06	1330170,38	0,1	—

Обозначение земельного участка :ЗУ63

Обозначение характерных точек границы	Координаты, м		Средняя квадратическая погрешность положения характерной точки (M_t), м	Описание закрепления точки
	X	Y		
1	2	3	4	5
245	384953,56	1330206,40	0,1	—
246	384969,73	1330218,17	0,1	—
253	384957,95	1330234,34	0,1	—
252	384933,70	1330216,68	0,1	—
249	384945,48	1330200,51	0,1	—
245	384953,56	1330206,40	0,1	—

Обозначение земельного участка :ЗУ64

Обозначение характерных точек границы	Координаты, м		Средняя квадратическая погрешность положения характерной точки (M_t), м	Описание закрепления точки
	X	Y		
1	2	3	4	5
253	384957,95	1330234,34	0,1	—
255	384946,18	1330250,51	0,1	—
254	384921,93	1330232,85	0,1	—
252	384933,70	1330216,68	0,1	—
253	384957,95	1330234,34	0,1	—

Обозначение земельного участка :ЗУ65

Обозначение характерных точек границы	Координаты, м		Средняя квадратическая погрешность положения характерной точки (M_t), м	Описание закрепления точки
	X	Y		
1	2	3	4	5
255	384946,18	1330250,51	0,1	—
257	384934,40	1330266,67	0,1	—
256	384910,15	1330249,01	0,1	—
254	384921,93	1330232,85	0,1	—
255	384946,18	1330250,51	0,1	—

Изм. Лист № докум. Подпись Дата СИ - 2024 – 1061 – ПМ.ПЗ Лист 25

Обозначение земельного участка :ЗУ66

Обозначение характерных точек границы	Координаты, м		Средняя квадратическая погрешность положения характерной точки (M_t), м	Описание закрепления точки
	X	Y		
1	2	3	4	5
257	384934,40	1330266,67	0,1	—
259	384922,63	1330282,84	0,1	—
258	384898,38	1330265,18	0,1	—
256	384910,15	1330249,01	0,1	—
257	384934,40	1330266,67	0,1	—

Обозначение земельного участка :ЗУ67

Обозначение характерных точек границы	Координаты, м		Средняя квадратическая погрешность положения характерной точки (M_t), м	Описание закрепления точки
	X	Y		
1	2	3	4	5
259	384922,63	1330282,84	0,1	—
261	384910,85	1330299,01	0,1	—
260	384886,60	1330281,34	0,1	—
258	384898,38	1330265,18	0,1	—
259	384922,63	1330282,84	0,1	—

Обозначение земельного участка :ЗУ68

Обозначение характерных точек границы	Координаты, м		Средняя квадратическая погрешность положения характерной точки (M_t), м	Описание закрепления точки
	X	Y		
1	2	3	4	5
261	384910,85	1330299,01	0,1	—
263	384899,08	1330315,17	0,1	—
262	384874,83	1330297,51	0,1	—
260	384886,60	1330281,34	0,1	—
261	384910,85	1330299,01	0,1	—

Обозначение земельного участка :ЗУ69

Обозначение характерных точек границы	Координаты, м		Средняя квадратическая погрешность положения характерной точки (M_t), м	Описание закрепления точки
	X	Y		
1	2	3	4	5
263	384899,08	1330315,17	0,1	—
265	384887,30	1330331,34	0,1	—
264	384863,05	1330313,68	0,1	—
262	384874,83	1330297,51	0,1	—
263	384899,08	1330315,17	0,1	—

Обозначение земельного участка :ЗУ70

Обозначение характерных точек границы	Координаты, м		Средняя квадратическая погрешность положения характерной точки (M_t), м	Описание закрепления точки
	X	Y		
1	2	3	4	5
265	384887,30	1330331,34	0,1	—
267	384875,53	1330347,51	0,1	—
266	384851,28	1330329,84	0,1	—
264	384863,05	1330313,68	0,1	—
265	384887,30	1330331,34	0,1	—

Изм. Лист № докум. Подпись Дата СИ - 2024 – 1061 – ПМ.ПЗ Лист 26

Обозначение земельного участка :ЗУ71

Обозначение характерных точек границы	Координаты, м		Средняя квадратическая погрешность положения характерной точки (M_t), м	Описание закрепления точки
	X	Y		
1	2	3	4	5
248	384937,39	1330194,63	0,1	—
249	384945,48	1330200,51	0,1	—
252	384933,70	1330216,68	0,1	—
268	384909,45	1330199,02	0,1	—
251	384921,23	1330182,85	0,1	—
248	384937,39	1330194,63	0,1	—

Обозначение земельного участка :ЗУ72

Обозначение характерных точек границы	Координаты, м		Средняя квадратическая погрешность положения характерной точки (M_t), м	Описание закрепления точки
	X	Y		
1	2	3	4	5
252	384933,70	1330216,68	0,1	—
254	384921,93	1330232,85	0,1	—
269	384897,68	1330215,18	0,1	—
268	384909,45	1330199,02	0,1	—
252	384933,70	1330216,68	0,1	—

Обозначение земельного участка :ЗУ73

Обозначение характерных точек границы	Координаты, м		Средняя квадратическая погрешность положения характерной точки (M_t), м	Описание закрепления точки
	X	Y		
1	2	3	4	5
254	384921,93	1330232,85	0,1	—
256	384910,15	1330249,01	0,1	—
270	384885,90	1330231,35	0,1	—
269	384897,68	1330215,18	0,1	—
254	384921,93	1330232,85	0,1	—

Обозначение земельного участка :ЗУ74

Обозначение характерных точек границы	Координаты, м		Средняя квадратическая погрешность положения характерной точки (M_t), м	Описание закрепления точки
	X	Y		
1	2	3	4	5
256	384910,15	1330249,01	0,1	—
258	384898,38	1330265,18	0,1	—
271	384874,13	1330247,52	0,1	—
270	384885,90	1330231,35	0,1	—
256	384910,15	1330249,01	0,1	—

Обозначение земельного участка :ЗУ75

Обозначение характерных точек границы	Координаты, м		Средняя квадратическая погрешность положения характерной точки (M_t), м	Описание закрепления точки
	X	Y		
1	2	3	4	5
258	384898,38	1330265,18	0,1	—
260	384886,60	1330281,34	0,1	—
272	384862,35	1330263,68	0,1	—
271	384874,13	1330247,52	0,1	—
258	384898,38	1330265,18	0,1	—

Изм. Лист № докум. Подпись Дата СИ - 2024 – 1061 – ПМ.ПЗ Лист 27

Обозначение земельного участка :ЗУ76

Обозначение характерных точек границы	Координаты, м		Средняя квадратическая погрешность положения характерной точки (M_t), м	Описание закрепления точки
	X	Y		
1	2	3	4	5
260	384886,60	1330281,34	0,1	—
262	384874,83	1330297,51	0,1	—
273	384850,58	1330279,85	0,1	—
272	384862,35	1330263,68	0,1	—
260	384886,60	1330281,34	0,1	—

Обозначение земельного участка :ЗУ77

Обозначение характерных точек границы	Координаты, м		Средняя квадратическая погрешность положения характерной точки (M_t), м	Описание закрепления точки
	X	Y		
1	2	3	4	5
262	384874,83	1330297,51	0,1	—
264	384863,05	1330313,68	0,1	—
274	384838,80	1330296,02	0,1	—
273	384850,58	1330279,85	0,1	—
262	384874,83	1330297,51	0,1	—

Обозначение земельного участка :ЗУ78

Обозначение характерных точек границы	Координаты, м		Средняя квадратическая погрешность положения характерной точки (M_t), м	Описание закрепления точки
	X	Y		
1	2	3	4	5
264	384863,05	1330313,68	0,1	—
266	384851,28	1330329,84	0,1	—
275	384827,03	1330312,18	0,1	—
274	384838,80	1330296,02	0,1	—
264	384863,05	1330313,68	0,1	—

Обозначение земельного участка :ЗУ79

Обозначение характерных точек границы	Координаты, м		Средняя квадратическая погрешность положения характерной точки (M_t), м	Описание закрепления точки
	X	Y		
1	2	3	4	5
276	384926,77	1330149,77	0,1	—
279	384909,10	1330174,02	0,1	—
278	384892,94	1330162,24	0,1	—
277	384910,60	1330137,99	0,1	—
276	384926,77	1330149,77	0,1	—

Обозначение земельного участка :ЗУ80

Обозначение характерных точек границы	Координаты, м		Средняя квадратическая погрешность положения характерной точки (M_t), м	Описание закрепления точки
	X	Y		
1	2	3	4	5
277	384910,60	1330137,99	0,1	—
278	384892,94	1330162,24	0,1	—
282	384884,85	1330156,36	0,1	—
281	384876,77	1330150,47	0,1	—
280	384894,43	1330126,22	0,1	—
277	384910,60	1330137,99	0,1	—

Изм. Лист № докум. Подпись Дата СИ - 2024 – 1061 – ПМ.ПЗ Лист 28

Обозначение земельного участка :ЗУ81

Обозначение характерных точек границы	Координаты, м		Средняя квадратическая погрешность положения характерной точки (M_t), м	Описание закрепления точки
	X	Y		
1	2	3	4	5
280	384894,43	1330126,22	0,1	—
281	384876,77	1330150,47	0,1	—
284	384860,60	1330138,69	0,1	—
283	384878,27	1330114,45	0,1	—
280	384894,43	1330126,22	0,1	—

Обозначение земельного участка :ЗУ82

Обозначение характерных точек границы	Координаты, м		Средняя квадратическая погрешность положения характерной точки (M_t), м	Описание закрепления точки
	X	Y		
1	2	3	4	5
278	384892,94	1330162,24	0,1	—
279	384909,10	1330174,02	0,1	—
286	384897,33	1330190,19	0,1	—
285	384873,08	1330172,52	0,1	—
282	384884,85	1330156,36	0,1	—
278	384892,94	1330162,24	0,1	—

Обозначение земельного участка :ЗУ83

Обозначение характерных точек границы	Координаты, м		Средняя квадратическая погрешность положения характерной точки (M_t), м	Описание закрепления точки
	X	Y		
1	2	3	4	5
286	384897,33	1330190,19	0,1	—
288	384885,55	1330206,35	0,1	—
287	384861,30	1330188,69	0,1	—
285	384873,08	1330172,52	0,1	—
286	384897,33	1330190,19	0,1	—

Обозначение земельного участка :ЗУ84

Обозначение характерных точек границы	Координаты, м		Средняя квадратическая погрешность положения характерной точки (M_t), м	Описание закрепления точки
	X	Y		
1	2	3	4	5
288	384885,55	1330206,35	0,1	—
290	384873,78	1330222,52	0,1	—
289	384849,53	1330204,86	0,1	—
287	384861,30	1330188,69	0,1	—
288	384885,55	1330206,35	0,1	—

Обозначение земельного участка :ЗУ85

Обозначение характерных точек границы	Координаты, м		Средняя квадратическая погрешность положения характерной точки (M_t), м	Описание закрепления точки
	X	Y		
1	2	3	4	5
290	384873,78	1330222,52	0,1	—
292	384862,00	1330238,68	0,1	—
291	384837,75	1330221,02	0,1	—
289	384849,53	1330204,86	0,1	—
290	384873,78	1330222,52	0,1	—

Изм. Лист № докум. Подпись Дата СИ - 2024 – 1061 – ПМ.ПЗ Лист 29

Обозначение земельного участка :ЗУ86

Обозначение характерных точек границы	Координаты, м		Средняя квадратическая погрешность положения характерной точки (M_t), м	Описание закрепления точки
	X	Y		
1	2	3	4	5
292	384862,00	1330238,68	0,1	—
294	384850,23	1330254,85	0,1	—
293	384825,98	1330237,19	0,1	—
291	384837,75	1330221,02	0,1	—
292	384862,00	1330238,68	0,1	—

Обозначение земельного участка :ЗУ87

Обозначение характерных точек границы	Координаты, м		Средняя квадратическая погрешность положения характерной точки (M_t), м	Описание закрепления точки
	X	Y		
1	2	3	4	5
294	384850,23	1330254,85	0,1	—
296	384838,45	1330271,02	0,1	—
295	384814,20	1330253,36	0,1	—
293	384825,98	1330237,19	0,1	—
294	384850,23	1330254,85	0,1	—

Обозначение земельного участка :ЗУ88

Обозначение характерных точек границы	Координаты, м		Средняя квадратическая погрешность положения характерной точки (M_t), м	Описание закрепления точки
	X	Y		
1	2	3	4	5
296	384838,45	1330271,02	0,1	—
298	384826,68	1330287,18	0,1	—
297	384802,43	1330269,52	0,1	—
295	384814,20	1330253,36	0,1	—
296	384838,45	1330271,02	0,1	—

Обозначение земельного участка :ЗУ89

Обозначение характерных точек границы	Координаты, м		Средняя квадратическая погрешность положения характерной точки (M_t), м	Описание закрепления точки
	X	Y		
1	2	3	4	5
298	384826,68	1330287,18	0,1	—
300	384814,90	1330303,35	0,1	—
299	384790,65	1330285,69	0,1	—
297	384802,43	1330269,52	0,1	—
298	384826,68	1330287,18	0,1	—

Обозначение земельного участка :ЗУ90

Обозначение характерных точек границы	Координаты, м		Средняя квадратическая погрешность положения характерной точки (M_t), м	Описание закрепления точки
	X	Y		
1	2	3	4	5
281	384876,77	1330150,47	0,1	—
282	384884,85	1330156,36	0,1	—
285	384873,08	1330172,52	0,1	—
301	384848,83	1330154,86	0,1	—
284	384860,60	1330138,69	0,1	—
281	384876,77	1330150,47	0,1	—

Изм. Лист № докум. Подпись Дата СИ - 2024 – 1061 – ПМ.ПЗ Лист 30

Обозначение земельного участка :ЗУ91

Обозначение характерных точек границы	Координаты, м		Средняя квадратическая погрешность положения характерной точки (M_t), м	Описание закрепления точки
	X	Y		
1	2	3	4	5
285	384873,08	1330172,52	0,1	—
287	384861,30	1330188,69	0,1	—
302	384837,05	1330171,03	0,1	—
301	384848,83	1330154,86	0,1	—
285	384873,08	1330172,52	0,1	—

Обозначение земельного участка :ЗУ92

Обозначение характерных точек границы	Координаты, м		Средняя квадратическая погрешность положения характерной точки (M_t), м	Описание закрепления точки
	X	Y		
1	2	3	4	5
287	384861,30	1330188,69	0,1	—
289	384849,53	1330204,86	0,1	—
303	384825,28	1330187,19	0,1	—
302	384837,05	1330171,03	0,1	—
287	384861,30	1330188,69	0,1	—

Обозначение земельного участка :ЗУ93

Обозначение характерных точек границы	Координаты, м		Средняя квадратическая погрешность положения характерной точки (M_t), м	Описание закрепления точки
	X	Y		
1	2	3	4	5
289	384849,53	1330204,86	0,1	—
291	384837,75	1330221,02	0,1	—
304	384813,50	1330203,36	0,1	—
303	384825,28	1330187,19	0,1	—
289	384849,53	1330204,86	0,1	—

Обозначение земельного участка :ЗУ94

Обозначение характерных точек границы	Координаты, м		Средняя квадратическая погрешность положения характерной точки (M_t), м	Описание закрепления точки
	X	Y		
1	2	3	4	5
291	384837,75	1330221,02	0,1	—
293	384825,98	1330237,19	0,1	—
305	384801,73	1330219,53	0,1	—
304	384813,50	1330203,36	0,1	—
291	384837,75	1330221,02	0,1	—

Обозначение земельного участка :ЗУ95

Обозначение характерных точек границы	Координаты, м		Средняя квадратическая погрешность положения характерной точки (M_t), м	Описание закрепления точки
	X	Y		
1	2	3	4	5
293	384825,98	1330237,19	0,1	—
295	384814,20	1330253,36	0,1	—
306	384789,95	1330235,69	0,1	—
305	384801,73	1330219,53	0,1	—
293	384825,98	1330237,19	0,1	—

Изм. Лист № докум. Подпись Дата СИ - 2024 – 1061 – ПМ.ПЗ Лист 31

Обозначение земельного участка :ЗУ96

Обозначение характерных точек границы	Координаты, м		Средняя квадратическая погрешность положения характерной точки (M_t), м	Описание закрепления точки
	X	Y		
1	2	3	4	5
295	384814,20	1330253,36	0,1	—
297	384802,43	1330269,52	0,1	—
307	384778,18	1330251,86	0,1	—
306	384789,95	1330235,69	0,1	—
295	384814,20	1330253,36	0,1	—

Обозначение земельного участка :ЗУ97

Обозначение характерных точек границы	Координаты, м		Средняя квадратическая погрешность положения характерной точки (M_t), м	Описание закрепления точки
	X	Y		
1	2	3	4	5
297	384802,43	1330269,52	0,1	—
299	384790,65	1330285,69	0,1	—
308	384766,40	1330268,03	0,1	—
307	384778,18	1330251,86	0,1	—
297	384802,43	1330269,52	0,1	—

Обозначение земельного участка :ЗУ98

Обозначение характерных точек границы	Координаты, м		Средняя квадратическая погрешность положения характерной точки (M_t), м	Описание закрепления точки
	X	Y		
1	2	3	4	5
309	384860,48	1330101,49	0,1	—
312	384842,82	1330125,74	0,1	—
311	384826,65	1330113,97	0,1	—
310	384844,32	1330089,72	0,1	—
309	384860,48	1330101,49	0,1	—

Обозначение земельного участка :ЗУ99

Обозначение характерных точек границы	Координаты, м		Средняя квадратическая погрешность положения характерной точки (M_t), м	Описание закрепления точки
	X	Y		
1	2	3	4	5
310	384844,32	1330089,72	0,1	—
311	384826,65	1330113,97	0,1	—
315	384818,57	1330108,08	0,1	—
314	384810,49	1330102,19	0,1	—
313	384828,15	1330077,94	0,1	—
310	384844,32	1330089,72	0,1	—

Обозначение земельного участка :ЗУ100

Обозначение характерных точек границы	Координаты, м		Средняя квадратическая погрешность положения характерной точки (M_t), м	Описание закрепления точки
	X	Y		
1	2	3	4	5
313	384828,15	1330077,94	0,1	—
314	384810,49	1330102,19	0,1	—
317	384794,32	1330090,42	0,1	—
316	384811,98	1330066,17	0,1	—
313	384828,15	1330077,94	0,1	—

Изм. Лист № докум. Подпись Дата СИ - 2024 – 1061 – ПМ.ПЗ Лист 32

Обозначение земельного участка :ЗУ101

Обозначение характерных точек границы	Координаты, м		Средняя квадратическая погрешность положения характерной точки (M_t), м	Описание закрепления точки
	X	Y		
1	2	3	4	5
311	384826,65	1330113,97	0,1	—
312	384842,82	1330125,74	0,1	—
319	384831,05	1330141,91	0,1	—
318	384806,80	1330124,25	0,1	—
315	384818,57	1330108,08	0,1	—
311	384826,65	1330113,97	0,1	—

Обозначение земельного участка :ЗУ102

Обозначение характерных точек границы	Координаты, м		Средняя квадратическая погрешность положения характерной точки (M_t), м	Описание закрепления точки
	X	Y		
1	2	3	4	5
319	384831,05	1330141,91	0,1	—
321	384819,27	1330158,08	0,1	—
320	384795,02	1330140,41	0,1	—
318	384806,80	1330124,25	0,1	—
319	384831,05	1330141,91	0,1	—

Обозначение земельного участка :ЗУ103

Обозначение характерных точек границы	Координаты, м		Средняя квадратическая погрешность положения характерной точки (M_t), м	Описание закрепления точки
	X	Y		
1	2	3	4	5
321	384819,27	1330158,08	0,1	—
323	384807,50	1330174,24	0,1	—
322	384783,25	1330156,58	0,1	—
320	384795,02	1330140,41	0,1	—
321	384819,27	1330158,08	0,1	—

Обозначение земельного участка :ЗУ104

Обозначение характерных точек границы	Координаты, м		Средняя квадратическая погрешность положения характерной точки (M_t), м	Описание закрепления точки
	X	Y		
1	2	3	4	5
323	384807,50	1330174,24	0,1	—
325	384795,72	1330190,41	0,1	—
324	384771,47	1330172,75	0,1	—
322	384783,25	1330156,58	0,1	—
323	384807,50	1330174,24	0,1	—

Обозначение земельного участка :ЗУ105

Обозначение характерных точек границы	Координаты, м		Средняя квадратическая погрешность положения характерной точки (M_t), м	Описание закрепления точки
	X	Y		
1	2	3	4	5
325	384795,72	1330190,41	0,1	—
327	384783,95	1330206,57	0,1	—
326	384759,70	1330188,91	0,1	—
324	384771,47	1330172,75	0,1	—
325	384795,72	1330190,41	0,1	—

Изм. Лист № докум. Подпись Дата СИ - 2024 – 1061 – ПМ.ПЗ Лист 33

Обозначение земельного участка :ЗУ106

Обозначение характерных точек границы	Координаты, м		Средняя квадратическая погрешность положения характерной точки (M_t), м	Описание закрепления точки
	X	Y		
1	2	3	4	5
327	384783,95	1330206,57	0,1	—
329	384772,17	1330222,74	0,1	—
328	384747,92	1330205,08	0,1	—
326	384759,70	1330188,91	0,1	—
327	384783,95	1330206,57	0,1	—

Обозначение земельного участка :ЗУ107

Обозначение характерных точек границы	Координаты, м		Средняя квадратическая погрешность положения характерной точки (M_t), м	Описание закрепления точки
	X	Y		
1	2	3	4	5
329	384772,17	1330222,74	0,1	—
332	384759,29	1330240,42	0,1	—
331	384733,43	1330221,58	0,1	—
330	384746,31	1330203,90	0,1	—
328	384747,92	1330205,08	0,1	—
329	384772,17	1330222,74	0,1	—

Обозначение земельного участка :ЗУ108

Обозначение характерных точек границы	Координаты, м		Средняя квадратическая погрешность положения характерной точки (M_t), м	Описание закрепления точки
	X	Y		
1	2	3	4	5
332	384759,29	1330240,42	0,1	—
335	384746,42	1330258,10	0,1	—
334	384720,63	1330239,32	0,1	—
333	384720,61	1330239,18	0,1	—
331	384733,43	1330221,58	0,1	—
332	384759,29	1330240,42	0,1	—

Обозначение земельного участка :ЗУ109

Обозначение характерных точек границы	Координаты, м		Средняя квадратическая погрешность положения характерной точки (M_t), м	Описание закрепления точки
	X	Y		
1	2	3	4	5
314	384810,49	1330102,19	0,1	—
315	384818,57	1330108,08	0,1	—
318	384806,80	1330124,25	0,1	—
336	384782,55	1330106,58	0,1	—
317	384794,32	1330090,42	0,1	—
314	384810,49	1330102,19	0,1	—

Обозначение земельного участка :ЗУ110

Обозначение характерных точек границы	Координаты, м		Средняя квадратическая погрешность положения характерной точки (M_t), м	Описание закрепления точки
	X	Y		
1	2	3	4	5
318	384806,80	1330124,25	0,1	—
320	384795,02	1330140,41	0,1	—
337	384770,77	1330122,75	0,1	—
336	384782,55	1330106,58	0,1	—
318	384806,80	1330124,25	0,1	—

Изм. Лист № докум. Подпись Дата СИ - 2024 – 1061 – ПМ.ПЗ Лист 34

Обозначение земельного участка :ЗУ111

Обозначение характерных точек границы	Координаты, м		Средняя квадратическая погрешность положения характерной точки (M_t), м	Описание закрепления точки
	X	Y		
1	2	3	4	5
320	384795,02	1330140,41	0,1	—
322	384783,25	1330156,58	0,1	—
338	384759,00	1330138,92	0,1	—
337	384770,77	1330122,75	0,1	—
320	384795,02	1330140,41	0,1	—

Обозначение земельного участка :ЗУ112

Обозначение характерных точек границы	Координаты, м		Средняя квадратическая погрешность положения характерной точки (M_t), м	Описание закрепления точки
	X	Y		
1	2	3	4	5
322	384783,25	1330156,58	0,1	—
324	384771,47	1330172,75	0,1	—
339	384747,22	1330155,08	0,1	—
338	384759,00	1330138,92	0,1	—
322	384783,25	1330156,58	0,1	—

Обозначение земельного участка :ЗУ113

Обозначение характерных точек границы	Координаты, м		Средняя квадратическая погрешность положения характерной точки (M_t), м	Описание закрепления точки
	X	Y		
1	2	3	4	5
324	384771,47	1330172,75	0,1	—
326	384759,70	1330188,91	0,1	—
340	384735,45	1330171,25	0,1	—
339	384747,22	1330155,08	0,1	—
324	384771,47	1330172,75	0,1	—

Обозначение земельного участка :ЗУ114

Обозначение характерных точек границы	Координаты, м		Средняя квадратическая погрешность положения характерной точки (M_t), м	Описание закрепления точки
	X	Y		
1	2	3	4	5
326	384759,70	1330188,91	0,1	—
328	384747,92	1330205,08	0,1	—
330	384746,31	1330203,90	0,1	—
341	384723,67	1330187,42	0,1	—
340	384735,45	1330171,25	0,1	—
326	384759,70	1330188,91	0,1	—

Обозначение земельного участка :ЗУ115

Обозначение характерных точек границы	Координаты, м		Средняя квадратическая погрешность положения характерной точки (M_t), м	Описание закрепления точки
	X	Y		
1	2	3	4	5
330	384746,31	1330203,90	0,1	—
331	384733,43	1330221,58	0,1	—
333	384720,61	1330239,18	0,1	—
342	384715,26	1330198,97	0,1	—
341	384723,67	1330187,42	0,1	—
330	384746,31	1330203,90	0,1	—

Изм. Лист № докум. Подпись Дата СИ - 2024 – 1061 – ПМ.ПЗ Лист 35

Обозначение земельного участка :ЗУ116

Обозначение характерных точек границы	Координаты, м		Средняя квадратическая погрешность положения характерной точки (M_t), м	Описание закрепления точки
	X	Y		
1	2	3	4	5
343	384799,86	1330057,34	0,1	—
346	384782,20	1330081,59	0,1	—
345	384766,03	1330069,81	0,1	—
344	384783,69	1330045,56	0,1	—
343	384799,86	1330057,34	0,1	—

Обозначение земельного участка :ЗУ117

Обозначение характерных точек границы	Координаты, м		Средняя квадратическая погрешность положения характерной точки (M_t), м	Описание закрепления точки
	X	Y		
1	2	3	4	5
344	384783,69	1330045,56	0,1	—
345	384766,03	1330069,81	0,1	—
349	384756,33	1330062,75	0,1	—
348	384749,86	1330058,04	0,1	—
347	384767,53	1330033,79	0,1	—
344	384783,69	1330045,56	0,1	—

Обозначение земельного участка :ЗУ118

Обозначение характерных точек границы	Координаты, м		Средняя квадратическая погрешность положения характерной точки (M_t), м	Описание закрепления точки
	X	Y		
1	2	3	4	5
347	384767,53	1330033,79	0,1	—
348	384749,86	1330058,04	0,1	—
351	384733,70	1330046,26	0,1	—
350	384751,36	1330022,01	0,1	—
347	384767,53	1330033,79	0,1	—

Обозначение земельного участка :ЗУ119

Обозначение характерных точек границы	Координаты, м		Средняя квадратическая погрешность положения характерной точки (M_t), м	Описание закрепления точки
	X	Y		
1	2	3	4	5
345	384766,03	1330069,81	0,1	—
346	384782,20	1330081,59	0,1	—
353	384771,01	1330096,94	0,1	—
352	384745,14	1330078,11	0,1	—
349	384756,33	1330062,75	0,1	—
345	384766,03	1330069,81	0,1	—

Обозначение земельного участка :ЗУ120

Обозначение характерных точек границы	Координаты, м		Средняя квадратическая погрешность положения характерной точки (M_t), м	Описание закрепления точки
	X	Y		
1	2	3	4	5
353	384771,01	1330096,94	0,1	—
356	384759,82	1330112,30	0,1	—
355	384733,96	1330093,46	0,1	—
354	384743,67	1330080,13	0,1	—
352	384745,14	1330078,11	0,1	—
353	384771,01	1330096,94	0,1	—

Изм. Лист № докум. Подпись Дата СИ - 2024 – 1061 – ПМ.ПЗ Лист 36

Обозначение земельного участка :ЗУ121

Обозначение характерных точек границы	Координаты, м		Средняя квадратическая погрешность положения характерной точки (M_t), м	Описание закрепления точки
	X	Y		
1	2	3	4	5
356	384759,82	1330112,30	0,1	—
359	384748,64	1330127,66	0,1	—
358	384722,77	1330108,82	0,1	—
357	384731,01	1330097,50	0,1	—
355	384733,96	1330093,46	0,1	—
356	384759,82	1330112,30	0,1	—

Обозначение земельного участка :ЗУ122

Обозначение характерных точек границы	Координаты, м		Средняя квадратическая погрешность положения характерной точки (M_t), м	Описание закрепления точки
	X	Y		
1	2	3	4	5
359	384748,64	1330127,66	0,1	—
361	384737,45	1330143,02	0,1	—
360	384711,59	1330124,18	0,1	—
358	384722,77	1330108,82	0,1	—
359	384748,64	1330127,66	0,1	—

Обозначение земельного участка :ЗУ123

Обозначение характерных точек границы	Координаты, м		Средняя квадратическая погрешность положения характерной точки (M_t), м	Описание закрепления точки
	X	Y		
1	2	3	4	5
361	384737,45	1330143,02	0,1	—
363	384712,39	1330177,42	0,1	—
362	384706,28	1330131,47	0,1	—
360	384711,59	1330124,18	0,1	—
361	384737,45	1330143,02	0,1	—

Обозначение земельного участка :ЗУ124

Обозначение характерных точек границы	Координаты, м		Средняя квадратическая погрешность положения характерной точки (M_t), м	Описание закрепления точки
	X	Y		
1	2	3	4	5
348	384749,86	1330058,04	0,1	—
349	384756,33	1330062,75	0,1	—
352	384745,14	1330078,11	0,1	—
354	384743,67	1330080,13	0,1	—
364	384721,04	1330063,64	0,1	—
351	384733,70	1330046,26	0,1	—
348	384749,86	1330058,04	0,1	—

Обозначение земельного участка :ЗУ125

Обозначение характерных точек границы	Координаты, м		Средняя квадратическая погрешность положения характерной точки (M_t), м	Описание закрепления точки
	X	Y		
1	2	3	4	5
354	384743,67	1330080,13	0,1	—
355	384733,96	1330093,46	0,1	—
357	384731,01	1330097,50	0,1	—
365	384708,38	1330081,02	0,1	—
364	384721,04	1330063,64	0,1	—

Изм. Лист № докум. Подпись Дата СИ - 2024 – 1061 – ПМ.ПЗ Лист 37

354	384743,67	1330080,13	0,1	—

Обозначение земельного участка :ЗУ126

Обозначение характерных точек границы	Координаты, м		Средняя квадратическая погрешность положения характерной точки (M_t), м	Описание закрепления точки
	X	Y		
1	2	3	4	5
357	384731,01	1330097,50	0,1	—
358	384722,77	1330108,82	0,1	—
360	384711,59	1330124,18	0,1	—
362	384706,28	1330131,47	0,1	—
366	384700,92	1330091,26	0,1	—
365	384708,38	1330081,02	0,1	—
357	384731,01	1330097,50	0,1	—

Обозначение земельного участка :ЗУ127

Обозначение характерных точек границы	Координаты, м		Средняя квадратическая погрешность положения характерной точки (M_t), м	Описание закрепления точки
	X	Y		
1	2	3	4	5
367	384923,20	1330409,45	0,1	—
370	384911,43	1330425,61	0,1	—
369	384887,18	1330407,95	0,1	—
368	384898,95	1330391,78	0,1	—
367	384923,20	1330409,45	0,1	—

Обозначение земельного участка :ЗУ128

Обозначение характерных точек границы	Координаты, м		Средняя квадратическая погрешность положения характерной точки (M_t), м	Описание закрепления точки
	X	Y		
1	2	3	4	5
370	384911,43	1330425,61	0,1	—
372	384899,65	1330441,78	0,1	—
371	384875,40	1330424,12	0,1	—
369	384887,18	1330407,95	0,1	—
370	384911,43	1330425,61	0,1	—

Обозначение земельного участка :ЗУ129

Обозначение характерных точек границы	Координаты, м		Средняя квадратическая погрешность положения характерной точки (M_t), м	Описание закрепления точки
	X	Y		
1	2	3	4	5
372	384899,65	1330441,78	0,1	—
374	384887,88	1330457,94	0,1	—
373	384863,63	1330440,28	0,1	—
371	384875,40	1330424,12	0,1	—
372	384899,65	1330441,78	0,1	—

Обозначение земельного участка :ЗУ130

Обозначение характерных точек границы	Координаты, м		Средняя квадратическая погрешность положения характерной точки (M_t), м	Описание закрепления точки
	X	Y		
1	2	3	4	5
374	384887,88	1330457,94	0,1	—
376	384876,10	1330474,11	0,1	—
375	384851,85	1330456,45	0,1	—
373	384863,63	1330440,28	0,1	—
374	384887,88	1330457,94	0,1	—

Изм. Лист № докум. Подпись Дата СИ - 2024 – 1061 – ПМ.ПЗ Лист 38

Обозначение земельного участка :ЗУ131

Обозначение характерных точек границы	Координаты, м		Средняя квадратическая погрешность положения характерной точки (M_t), м	Описание закрепления точки
	X	Y		
1	2	3	4	5
376	384876,10	1330474,11	0,1	—
378	384864,33	1330490,28	0,1	—
377	384840,08	1330472,61	0,1	—
375	384851,85	1330456,45	0,1	—
376	384876,10	1330474,11	0,1	—

Обозначение земельного участка :ЗУ132

Обозначение характерных точек границы	Координаты, м		Средняя квадратическая погрешность положения характерной точки (M_t), м	Описание закрепления точки
	X	Y		
1	2	3	4	5
378	384864,33	1330490,28	0,1	—
380	384852,55	1330506,44	0,1	—
379	384828,30	1330488,78	0,1	—
377	384840,08	1330472,61	0,1	—
378	384864,33	1330490,28	0,1	—

Обозначение земельного участка :ЗУ133

Обозначение характерных точек границы	Координаты, м		Средняя квадратическая погрешность положения характерной точки (M_t), м	Описание закрепления точки
	X	Y		
1	2	3	4	5
380	384852,55	1330506,44	0,1	—
382	384840,78	1330522,61	0,1	—
381	384816,53	1330504,95	0,1	—
379	384828,30	1330488,78	0,1	—
380	384852,55	1330506,44	0,1	—

Обозначение земельного участка :ЗУ134

Обозначение характерных точек границы	Координаты, м		Средняя квадратическая погрешность положения характерной точки (M_t), м	Описание закрепления точки
	X	Y		
1	2	3	4	5
382	384840,78	1330522,61	0,1	—
384	384829,00	1330538,78	0,1	—
383	384804,75	1330521,11	0,1	—
381	384816,53	1330504,95	0,1	—
382	384840,78	1330522,61	0,1	—

Обозначение земельного участка :ЗУ135

Обозначение характерных точек границы	Координаты, м		Средняя квадратическая погрешность положения характерной точки (M_t), м	Описание закрепления точки
	X	Y		
1	2	3	4	5
384	384829,00	1330538,78	0,1	—
386	384817,23	1330554,94	0,1	—
385	384792,98	1330537,28	0,1	—
383	384804,75	1330521,11	0,1	—
384	384829,00	1330538,78	0,1	—

Изм. Лист № докум. Подпись Дата СИ - 2024 – 1061 – ПМ.ПЗ Лист 39

Обозначение земельного участка :ЗУ136

Обозначение характерных точек границы	Координаты, м		Средняя квадратическая погрешность положения характерной точки (M_t), м	Описание закрепления точки
	X	Y		
1	2	3	4	5
368	384898,95	1330391,78	0,1	—
369	384887,18	1330407,95	0,1	—
388	384862,93	1330390,29	0,1	—
387	384874,70	1330374,12	0,1	—
368	384898,95	1330391,78	0,1	—

Обозначение земельного участка :ЗУ137

Обозначение характерных точек границы	Координаты, м		Средняя квадратическая погрешность положения характерной точки (M_t), м	Описание закрепления точки
	X	Y		
1	2	3	4	5
369	384887,18	1330407,95	0,1	—
371	384875,40	1330424,12	0,1	—
389	384851,15	1330406,45	0,1	—
388	384862,93	1330390,29	0,1	—
369	384887,18	1330407,95	0,1	—

Обозначение земельного участка :ЗУ138

Обозначение характерных точек границы	Координаты, м		Средняя квадратическая погрешность положения характерной точки (M_t), м	Описание закрепления точки
	X	Y		
1	2	3	4	5
371	384875,40	1330424,12	0,1	—
373	384863,63	1330440,28	0,1	—
390	384839,38	1330422,62	0,1	—
389	384851,15	1330406,45	0,1	—
371	384875,40	1330424,12	0,1	—

Обозначение земельного участка :ЗУ139

Обозначение характерных точек границы	Координаты, м		Средняя квадратическая погрешность положения характерной точки (M_t), м	Описание закрепления точки
	X	Y		
1	2	3	4	5
373	384863,63	1330440,28	0,1	—
375	384851,85	1330456,45	0,1	—
391	384827,60	1330438,79	0,1	—
390	384839,38	1330422,62	0,1	—
373	384863,63	1330440,28	0,1	—

Обозначение земельного участка :ЗУ140

Обозначение характерных точек границы	Координаты, м		Средняя квадратическая погрешность положения характерной точки (M_t), м	Описание закрепления точки
	X	Y		
1	2	3	4	5
375	384851,85	1330456,45	0,1	—
377	384840,08	1330472,61	0,1	—
392	384815,83	1330454,95	0,1	—
391	384827,60	1330438,79	0,1	—
375	384851,85	1330456,45	0,1	—

Изм. Лист № докум. Подпись Дата СИ - 2024 – 1061 – ПМ.ПЗ Лист 40

Обозначение земельного участка :ЗУ141

Обозначение характерных точек границы	Координаты, м		Средняя квадратическая погрешность положения характерной точки (M_t), м	Описание закрепления точки
	X	Y		
1	2	3	4	5
377	384840,08	1330472,61	0,1	—
379	384828,30	1330488,78	0,1	—
393	384804,05	1330471,12	0,1	—
392	384815,83	1330454,95	0,1	—
377	384840,08	1330472,61	0,1	—

Обозначение земельного участка :ЗУ142

Обозначение характерных точек границы	Координаты, м		Средняя квадратическая погрешность положения характерной точки (M_t), м	Описание закрепления точки
	X	Y		
1	2	3	4	5
379	384828,30	1330488,78	0,1	—
381	384816,53	1330504,95	0,1	—
394	384792,28	1330487,29	0,1	—
393	384804,05	1330471,12	0,1	—
379	384828,30	1330488,78	0,1	—

Обозначение земельного участка :ЗУ143

Обозначение характерных точек границы	Координаты, м		Средняя квадратическая погрешность положения характерной точки (M_t), м	Описание закрепления точки
	X	Y		
1	2	3	4	5
381	384816,53	1330504,95	0,1	—
383	384804,75	1330521,11	0,1	—
395	384780,50	1330503,45	0,1	—
394	384792,28	1330487,29	0,1	—
381	384816,53	1330504,95	0,1	—

Обозначение земельного участка :ЗУ144

Обозначение характерных точек границы	Координаты, м		Средняя квадратическая погрешность положения характерной точки (M_t), м	Описание закрепления точки
	X	Y		
1	2	3	4	5
383	384804,75	1330521,11	0,1	—
385	384792,98	1330537,28	0,1	—
396	384768,73	1330519,62	0,1	—
395	384780,50	1330503,45	0,1	—
383	384804,75	1330521,11	0,1	—

Обозначение земельного участка :ЗУ145

Обозначение характерных точек границы	Координаты, м		Средняя квадратическая погрешность положения характерной точки (M_t), м	Описание закрепления точки
	X	Y		
1	2	3	4	5
397	384735,49	1330616,20	0,1	—
402	384741,23	1330659,29	0,1	—
401	384733,95	1330669,28	0,1	—
400	384709,70	1330651,62	0,1	—
399	384714,88	1330644,50	0,1	—
398	384727,83	1330626,72	0,1	—
397	384735,49	1330616,20	0,1	—

Изм. Лист № докум. Подпись Дата СИ - 2024 – 1061 – ПМ.ПЗ Лист 41

Обозначение земельного участка :ЗУ146

Обозначение характерных точек границы	Координаты, м		Средняя квадратическая погрешность положения характерной точки (M_t), м	Описание закрепления точки
	X	Y		
1	2	3	4	5
401	384733,95	1330669,28	0,1	—
405	384720,41	1330687,87	0,1	—
404	384696,16	1330670,21	0,1	—
403	384701,93	1330662,29	0,1	—
400	384709,70	1330651,62	0,1	—
401	384733,95	1330669,28	0,1	—

Обозначение земельного участка :ЗУ147

Обозначение характерных точек границы	Координаты, м		Средняя квадратическая погрешность положения характерной точки (M_t), м	Описание закрепления точки
	X	Y		
1	2	3	4	5
405	384720,41	1330687,87	0,1	—
408	384708,73	1330703,90	0,1	—
407	384676,53	1330697,16	0,1	—
406	384688,97	1330680,07	0,1	—
404	384696,16	1330670,21	0,1	—
405	384720,41	1330687,87	0,1	—

Обозначение земельного участка :ЗУ148

Обозначение характерных точек границы	Координаты, м		Средняя квадратическая погрешность положения характерной точки (M_t), м	Описание закрепления точки
	X	Y		
1	2	3	4	5
409	384731,68	1330587,57	0,1	—
397	384735,49	1330616,20	0,1	—
398	384727,83	1330626,72	0,1	—
411	384703,58	1330609,06	0,1	—
410	384723,55	1330581,65	0,1	—
409	384731,68	1330587,57	0,1	—

Обозначение земельного участка :ЗУ149

Обозначение характерных точек границы	Координаты, м		Средняя квадратическая погрешность положения характерной точки (M_t), м	Описание закрепления точки
	X	Y		
1	2	3	4	5
398	384727,83	1330626,72	0,1	—
399	384714,88	1330644,50	0,1	—
412	384690,63	1330626,84	0,1	—
411	384703,58	1330609,06	0,1	—
398	384727,83	1330626,72	0,1	—

Обозначение земельного участка :ЗУ150

Обозначение характерных точек границы	Координаты, м		Средняя квадратическая погрешность положения характерной точки (M_t), м	Описание закрепления точки
	X	Y		
1	2	3	4	5
399	384714,88	1330644,50	0,1	—
400	384709,70	1330651,62	0,1	—
403	384701,93	1330662,29	0,1	—
413	384677,68	1330644,63	0,1	—
412	384690,63	1330626,84	0,1	—
399	384714,88	1330644,50	0,1	—

Изм. Лист № докум. Подпись Дата СИ - 2024 – 1061 – ПМ.ПЗ Лист 42

Обозначение земельного участка :ЗУ151

Обозначение характерных точек границы	Координаты, м		Средняя квадратическая погрешность положения характерной точки (M_t), м	Описание закрепления точки
	X	Y		
1	2	3	4	5
403	384701,93	1330662,29	0,1	—
404	384696,16	1330670,21	0,1	—
406	384688,97	1330680,07	0,1	—
414	384664,73	1330662,41	0,1	—
413	384677,68	1330644,63	0,1	—
403	384701,93	1330662,29	0,1	—

Обозначение земельного участка :ЗУ152

Обозначение характерных точек границы	Координаты, м		Средняя квадратическая погрешность положения характерной точки (M_t), м	Описание закрепления точки
	X	Y		
1	2	3	4	5
406	384688,97	1330680,07	0,1	—
407	384676,53	1330697,16	0,1	—
416	384658,15	1330693,31	0,1	—
415	384647,74	1330685,72	0,1	—
414	384664,73	1330662,41	0,1	—
406	384688,97	1330680,07	0,1	—

Обозначение земельного участка :ЗУ153

Обозначение характерных точек границы	Координаты, м		Средняя квадратическая погрешность положения характерной точки (M_t), м	Описание закрепления точки
	X	Y		
1	2	3	4	5
417	384722,88	1330521,48	0,1	—
422	384726,89	1330551,58	0,1	—
421	384718,04	1330563,73	0,1	—
420	384696,22	1330547,83	0,1	—
419	384707,11	1330532,88	0,1	—
418	384718,00	1330517,92	0,1	—
417	384722,88	1330521,48	0,1	—

Обозначение земельного участка :ЗУ154

Обозначение характерных точек границы	Координаты, м		Средняя квадратическая погрешность положения характерной точки (M_t), м	Описание закрепления точки
	X	Y		
1	2	3	4	5
421	384718,04	1330563,73	0,1	—
425	384706,27	1330579,89	0,1	—
424	384682,02	1330562,23	0,1	—
423	384693,79	1330546,07	0,1	—
420	384696,22	1330547,83	0,1	—
421	384718,04	1330563,73	0,1	—

Обозначение земельного участка :ЗУ155

Обозначение характерных точек границы	Координаты, м		Средняя квадратическая погрешность положения характерной точки (M_t), м	Описание закрепления точки
	X	Y		
1	2	3	4	5
425	384706,27	1330579,89	0,1	—
427	384694,49	1330596,06	0,1	—
426	384670,24	1330578,40	0,1	—
424	384682,02	1330562,23	0,1	—
425	384706,27	1330579,89	0,1	—

Изм. Лист № докум. Подпись Дата СИ - 2024 – 1061 – ПМ.ПЗ Лист 43

Обозначение земельного участка :ЗУ156

Обозначение характерных точек границы	Координаты, м		Средняя квадратическая погрешность положения характерной точки (M_t), м	Описание закрепления точки
	X	Y		
1	2	3	4	5
427	384694,49	1330596,06	0,1	—
429	384682,72	1330612,23	0,1	—
428	384658,47	1330594,56	0,1	—
426	384670,24	1330578,40	0,1	—
427	384694,49	1330596,06	0,1	—

Обозначение земельного участка :ЗУ157

Обозначение характерных точек границы	Координаты, м		Средняя квадратическая погрешность положения характерной точки (M_t), м	Описание закрепления точки
	X	Y		
1	2	3	4	5
429	384682,72	1330612,23	0,1	—
431	384670,94	1330628,39	0,1	—
430	384646,69	1330610,73	0,1	—
428	384658,47	1330594,56	0,1	—
429	384682,72	1330612,23	0,1	—

Обозначение земельного участка :ЗУ158

Обозначение характерных точек границы	Координаты, м		Средняя квадратическая погрешность положения характерной точки (M_t), м	Описание закрепления точки
	X	Y		
1	2	3	4	5
431	384670,94	1330628,39	0,1	—
433	384659,17	1330644,56	0,1	—
432	384634,92	1330626,90	0,1	—
430	384646,69	1330610,73	0,1	—
431	384670,94	1330628,39	0,1	—

Обозначение земельного участка :ЗУ159

Обозначение характерных точек границы	Координаты, м		Средняя квадратическая погрешность положения характерной точки (M_t), м	Описание закрепления точки
	X	Y		
1	2	3	4	5
433	384659,17	1330644,56	0,1	—
435	384647,39	1330660,73	0,1	—
434	384623,14	1330643,06	0,1	—
432	384634,92	1330626,90	0,1	—
433	384659,17	1330644,56	0,1	—

Обозначение земельного участка :ЗУ160

Обозначение характерных точек границы	Координаты, м		Средняя квадратическая погрешность положения характерной точки (M_t), м	Описание закрепления точки
	X	Y		
1	2	3	4	5
435	384647,39	1330660,73	0,1	—
437	384635,62	1330676,89	0,1	—
436	384611,37	1330659,23	0,1	—
434	384623,14	1330643,06	0,1	—
435	384647,39	1330660,73	0,1	—

Изм. Лист № докум. Подпись Дата СИ - 2024 – 1061 – ПМ.ПЗ Лист 44

Обозначение земельного участка :ЗУ161

Обозначение характерных точек границы	Координаты, м		Средняя квадратическая погрешность положения характерной точки (M_t), м	Описание закрепления точки
	X	Y		
1	2	3	4	5
437	384635,62	1330676,89	0,1	—
440	384628,23	1330687,04	0,1	—
439	384589,85	1330679,00	0,1	—
438	384606,72	1330655,84	0,1	—
436	384611,37	1330659,23	0,1	—
437	384635,62	1330676,89	0,1	—

Обозначение земельного участка :ЗУ162

Обозначение характерных точек границы	Координаты, м		Средняя квадратическая погрешность положения характерной точки (M_t), м	Описание закрепления точки
	X	Y		
1	2	3	4	5
441	384717,34	1330479,87	0,1	—
417	384722,88	1330521,48	0,1	—
418	384718,00	1330517,92	0,1	—
443	384691,33	1330498,50	0,1	—
442	384709,21	1330473,94	0,1	—
441	384717,34	1330479,87	0,1	—

Обозначение земельного участка :ЗУ163

Обозначение характерных точек границы	Координаты, м		Средняя квадратическая погрешность положения характерной точки (M_t), м	Описание закрепления точки
	X	Y		
1	2	3	4	5
418	384718,00	1330517,92	0,1	—
419	384707,11	1330532,88	0,1	—
444	384680,44	1330513,45	0,1	—
443	384691,33	1330498,50	0,1	—
418	384718,00	1330517,92	0,1	—

Обозначение земельного участка :ЗУ164

Обозначение характерных точек границы	Координаты, м		Средняя квадратическая погрешность положения характерной точки (M_t), м	Описание закрепления точки
	X	Y		
1	2	3	4	5
419	384707,11	1330532,88	0,1	—
420	384696,22	1330547,83	0,1	—
423	384693,79	1330546,07	0,1	—
445	384669,54	1330528,40	0,1	—
444	384680,44	1330513,45	0,1	—
419	384707,11	1330532,88	0,1	—

Обозначение земельного участка :ЗУ165

Обозначение характерных точек границы	Координаты, м		Средняя квадратическая погрешность положения характерной точки (M_t), м	Описание закрепления точки
	X	Y		
1	2	3	4	5
423	384693,79	1330546,07	0,1	—
424	384682,02	1330562,23	0,1	—
446	384657,77	1330544,57	0,1	—
445	384669,54	1330528,40	0,1	—
423	384693,79	1330546,07	0,1	—

Изм. Лист № докум. Подпись Дата СИ - 2024 – 1061 – ПМ.ПЗ Лист 45

Обозначение земельного участка :ЗУ166

Обозначение характерных точек границы	Координаты, м		Средняя квадратическая погрешность положения характерной точки (M_t), м	Описание закрепления точки
	X	Y		
1	2	3	4	5
424	384682,02	1330562,23	0,1	—
426	384670,24	1330578,40	0,1	—
447	384645,99	1330560,74	0,1	—
446	384657,77	1330544,57	0,1	—
424	384682,02	1330562,23	0,1	—

Обозначение земельного участка :ЗУ167

Обозначение характерных точек границы	Координаты, м		Средняя квадратическая погрешность положения характерной точки (M_t), м	Описание закрепления точки
	X	Y		
1	2	3	4	5
426	384670,24	1330578,40	0,1	—
428	384658,47	1330594,56	0,1	—
448	384634,22	1330576,90	0,1	—
447	384645,99	1330560,74	0,1	—
426	384670,24	1330578,40	0,1	—

Обозначение земельного участка :ЗУ168

Обозначение характерных точек границы	Координаты, м		Средняя квадратическая погрешность положения характерной точки (M_t), м	Описание закрепления точки
	X	Y		
1	2	3	4	5
428	384658,47	1330594,56	0,1	—
430	384646,69	1330610,73	0,1	—
449	384622,44	1330593,07	0,1	—
448	384634,22	1330576,90	0,1	—
428	384658,47	1330594,56	0,1	—

Обозначение земельного участка :ЗУ169

Обозначение характерных точек границы	Координаты, м		Средняя квадратическая погрешность положения характерной точки (M_t), м	Описание закрепления точки
	X	Y		
1	2	3	4	5
430	384646,69	1330610,73	0,1	—
432	384634,92	1330626,90	0,1	—
450	384610,67	1330609,24	0,1	—
449	384622,44	1330593,07	0,1	—
430	384646,69	1330610,73	0,1	—

Обозначение земельного участка :ЗУ170

Обозначение характерных точек границы	Координаты, м		Средняя квадратическая погрешность положения характерной точки (M_t), м	Описание закрепления точки
	X	Y		
1	2	3	4	5
432	384634,92	1330626,90	0,1	—
434	384623,14	1330643,06	0,1	—
451	384598,89	1330625,40	0,1	—
450	384610,67	1330609,24	0,1	—
432	384634,92	1330626,90	0,1	—

Изм. Лист № докум. Подпись Дата СИ - 2024 – 1061 – ПМ.ПЗ Лист 46

Обозначение земельного участка :ЗУ171

Обозначение характерных точек границы	Координаты, м		Средняя квадратическая погрешность положения характерной точки (M_t), м	Описание закрепления точки
	X	Y		
1	2	3	4	5
434	384623,14	1330643,06	0,1	—
436	384611,37	1330659,23	0,1	—
438	384606,72	1330655,84	0,1	—
452	384587,12	1330641,57	0,1	—
451	384598,89	1330625,40	0,1	—
434	384623,14	1330643,06	0,1	—

Обозначение земельного участка :ЗУ172

Обозначение характерных точек границы	Координаты, м		Средняя квадратическая погрешность положения характерной точки (M_t), м	Описание закрепления точки
	X	Y		
1	2	3	4	5
438	384606,72	1330655,84	0,1	—
439	384589,85	1330679,00	0,1	—
455	384586,63	1330678,32	0,1	—
454	384582,26	1330675,14	0,1	—
453	384569,46	1330665,82	0,1	—
452	384587,12	1330641,57	0,1	—
438	384606,72	1330655,84	0,1	—

Обозначение земельного участка :ЗУ173

Обозначение характерных точек границы	Координаты, м		Средняя квадратическая погрешность положения характерной точки (M_t), м	Описание закрепления точки
	X	Y		
1	2	3	4	5
456	384708,84	1330415,99	0,1	—
462	384712,55	1330443,88	0,1	—
461	384701,57	1330458,95	0,1	—
460	384685,41	1330447,17	0,1	—
459	384678,94	1330442,46	0,1	—
458	384690,42	1330426,70	0,1	—
457	384701,90	1330410,94	0,1	—
456	384708,84	1330415,99	0,1	—

Обозначение земельного участка :ЗУ174

Обозначение характерных точек границы	Координаты, м		Средняя квадратическая погрешность положения характерной точки (M_t), м	Описание закрепления точки
	X	Y		
1	2	3	4	5
461	384701,57	1330458,95	0,1	—
464	384683,91	1330483,20	0,1	—
463	384667,75	1330471,42	0,1	—
460	384685,41	1330447,17	0,1	—
461	384701,57	1330458,95	0,1	—

Обозначение земельного участка :ЗУ175

Обозначение характерных точек границы	Координаты, м		Средняя квадратическая погрешность положения характерной точки (M_t), м	Описание закрепления точки
	X	Y		
1	2	3	4	5
459	384678,94	1330442,46	0,1	—
460	384685,41	1330447,17	0,1	—
463	384667,75	1330471,42	0,1	—
466	384651,58	1330459,65	0,1	—
465	384669,24	1330435,40	0,1	—
459	384678,94	1330442,46	0,1	—

Изм. Лист № докум. Подпись Дата СИ - 2024 – 1061 – ПМ.ПЗ Лист 47

Обозначение земельного участка :ЗУ176

Обозначение характерных точек границы	Координаты, м		Средняя квадратическая погрешность положения характерной точки (M_t), м	Описание закрепления точки
	X	Y		
1	2	3	4	5
465	384669,24	1330435,40	0,1	—
466	384651,58	1330459,65	0,1	—
468	384635,41	1330447,87	0,1	—
467	384653,08	1330423,62	0,1	—
465	384669,24	1330435,40	0,1	—

Обозначение земельного участка :ЗУ177

Обозначение характерных точек границы	Координаты, м		Средняя квадратическая погрешность положения характерной точки (M_t), м	Описание закрепления точки
	X	Y		
1	2	3	4	5
469	384702,32	1330367,00	0,1	—
456	384708,84	1330415,99	0,1	—
457	384701,90	1330410,94	0,1	—
471	384676,04	1330392,10	0,1	—
470	384697,03	1330363,27	0,1	—
469	384702,32	1330367,00	0,1	—

Обозначение земельного участка :ЗУ178

Обозначение характерных точек границы	Координаты, м		Средняя квадратическая погрешность положения характерной точки (M_t), м	Описание закрепления точки
	X	Y		
1	2	3	4	5
457	384701,90	1330410,94	0,1	—
458	384690,42	1330426,70	0,1	—
472	384664,56	1330407,86	0,1	—
471	384676,04	1330392,10	0,1	—
457	384701,90	1330410,94	0,1	—

Обозначение земельного участка :ЗУ179

Обозначение характерных точек границы	Координаты, м		Средняя квадратическая погрешность положения характерной точки (M_t), м	Описание закрепления точки
	X	Y		
1	2	3	4	5
458	384690,42	1330426,70	0,1	—
459	384678,94	1330442,46	0,1	—
465	384669,24	1330435,40	0,1	—
467	384653,08	1330423,62	0,1	—
472	384664,56	1330407,86	0,1	—
458	384690,42	1330426,70	0,1	—

Обозначение земельного участка :ЗУ180

Обозначение характерных точек границы	Координаты, м		Средняя квадратическая погрешность положения характерной точки (M_t), м	Описание закрепления точки
	X	Y		
1	2	3	4	5
476	384696,88	1330326,12	0,1	—
479	384682,39	1330346,01	0,1	—
478	384659,76	1330329,52	0,1	—
477	384672,47	1330312,07	0,1	—
475	384674,25	1330309,64	0,1	—
476	384696,88	1330326,12	0,1	—

Изм. Лист № докум. Подпись Дата СИ - 2024 – 1061 – ПМ.ПЗ Лист 48

Обозначение земельного участка :ЗУ181

Обозначение характерных точек границы	Координаты, м		Средняя квадратическая погрешность положения характерной точки (M_t), м	Описание закрепления точки
	X	Y		
1	2	3	4	5
479	384682,39	1330346,01	0,1	—
482	384670,62	1330362,17	0,1	—
481	384646,37	1330344,51	0,1	—
480	384658,14	1330328,34	0,1	—
478	384659,76	1330329,52	0,1	—
479	384682,39	1330346,01	0,1	—

Обозначение земельного участка :ЗУ182

Обозначение характерных точек границы	Координаты, м		Средняя квадратическая погрешность положения характерной точки (M_t), м	Описание закрепления точки
	X	Y		
1	2	3	4	5
482	384670,62	1330362,17	0,1	—
484	384658,84	1330378,34	0,1	—
483	384634,59	1330360,68	0,1	—
481	384646,37	1330344,51	0,1	—
482	384670,62	1330362,17	0,1	—

Обозначение земельного участка :ЗУ183

Обозначение характерных точек границы	Координаты, м		Средняя квадратическая погрешность положения характерной точки (M_t), м	Описание закрепления точки
	X	Y		
1	2	3	4	5
484	384658,84	1330378,34	0,1	—
486	384647,07	1330394,50	0,1	—
485	384622,82	1330376,84	0,1	—
483	384634,59	1330360,68	0,1	—
484	384658,84	1330378,34	0,1	—

Обозначение земельного участка :ЗУ184

Обозначение характерных точек границы	Координаты, м		Средняя квадратическая погрешность положения характерной точки (M_t), м	Описание закрепления точки
	X	Y		
1	2	3	4	5
486	384647,07	1330394,50	0,1	—
489	384635,29	1330410,67	0,1	—
488	384619,13	1330398,90	0,1	—
487	384611,04	1330393,01	0,1	—
485	384622,82	1330376,84	0,1	—
486	384647,07	1330394,50	0,1	—

Обозначение земельного участка :ЗУ185

Обозначение характерных точек границы	Координаты, м		Средняя квадратическая погрешность положения характерной точки (M_t), м	Описание закрепления точки
	X	Y		
1	2	3	4	5
489	384635,29	1330410,67	0,1	—
491	384617,63	1330434,92	0,1	—
490	384601,46	1330423,15	0,1	—
488	384619,13	1330398,90	0,1	—
489	384635,29	1330410,67	0,1	—

Изм. Лист № докум. Подпись Дата СИ - 2024 – 1061 – ПМ.ПЗ Лист 49

Обозначение земельного участка :ЗУ186

Обозначение характерных точек границы	Координаты, м		Средняя квадратическая погрешность положения характерной точки (M_t), м	Описание закрепления точки
	X	Y		
1	2	3	4	5
487	384611,04	1330393,01	0,1	—
488	384619,13	1330398,90	0,1	—
490	384601,46	1330423,15	0,1	—
493	384585,30	1330411,37	0,1	—
492	384602,96	1330387,12	0,1	—
487	384611,04	1330393,01	0,1	—

Обозначение земельного участка :ЗУ187

Обозначение характерных точек границы	Координаты, м		Средняя квадратическая погрешность положения характерной точки (M_t), м	Описание закрепления точки
	X	Y		
1	2	3	4	5
492	384602,96	1330387,12	0,1	—
493	384585,30	1330411,37	0,1	—
495	384569,13	1330399,60	0,1	—
494	384586,79	1330375,35	0,1	—
492	384602,96	1330387,12	0,1	—

Обозначение земельного участка :ЗУ188

Обозначение характерных точек границы	Координаты, м		Средняя квадратическая погрешность положения характерной точки (M_t), м	Описание закрепления точки
	X	Y		
1	2	3	4	5
502	384687,33	1330254,40	0,1	—
473	384691,52	1330285,90	0,1	—
474	384685,08	1330294,77	0,1	—
501	384659,21	1330275,92	0,1	—
503	384679,20	1330248,48	0,1	—
502	384687,33	1330254,40	0,1	—

Обозначение земельного участка :ЗУ189

Обозначение характерных точек границы	Координаты, м		Средняя квадратическая погрешность положения характерной точки (M_t), м	Описание закрепления точки
	X	Y		
1	2	3	4	5
474	384685,08	1330294,77	0,1	—
475	384674,25	1330309,64	0,1	—
477	384672,47	1330312,07	0,1	—
500	384646,61	1330293,22	0,1	—
501	384659,21	1330275,92	0,1	—
474	384685,08	1330294,77	0,1	—

Обозначение земельного участка :ЗУ190

Обозначение характерных точек границы	Координаты, м		Средняя квадратическая погрешность положения характерной точки (M_t), м	Описание закрепления точки
	X	Y		
1	2	3	4	5
477	384672,47	1330312,07	0,1	—
478	384659,76	1330329,52	0,1	—
480	384658,14	1330328,34	0,1	—
499	384633,89	1330310,68	0,1	—
500	384646,61	1330293,22	0,1	—
477	384672,47	1330312,07	0,1	—

Изм. Лист № докум. Подпись Дата СИ - 2024 – 1061 – ПМ.ПЗ Лист 50

Обозначение земельного участка :ЗУ191

Обозначение характерных точек границы	Координаты, м		Средняя квадратическая погрешность положения характерной точки (M_t), м	Описание закрепления точки
	X	Y		
1	2	3	4	5
480	384658,14	1330328,34	0,1	—
481	384646,37	1330344,51	0,1	—
498	384622,12	1330326,85	0,1	—
499	384633,89	1330310,68	0,1	—
480	384658,14	1330328,34	0,1	—

Обозначение земельного участка :ЗУ192

Обозначение характерных точек границы	Координаты, м		Средняя квадратическая погрешность положения характерной точки (M_t), м	Описание закрепления точки
	X	Y		
1	2	3	4	5
481	384646,37	1330344,51	0,1	—
483	384634,59	1330360,68	0,1	—
497	384610,34	1330343,01	0,1	—
498	384622,12	1330326,85	0,1	—
481	384646,37	1330344,51	0,1	—

Обозначение земельного участка :ЗУ193

Обозначение характерных точек границы	Координаты, м		Средняя квадратическая погрешность положения характерной точки (M_t), м	Описание закрепления точки
	X	Y		
1	2	3	4	5
483	384634,59	1330360,68	0,1	—
485	384622,82	1330376,84	0,1	—
496	384598,57	1330359,18	0,1	—
497	384610,34	1330343,01	0,1	—
483	384634,59	1330360,68	0,1	—

Обозначение земельного участка :ЗУ194

Обозначение характерных точек границы	Координаты, м		Средняя квадратическая погрешность положения характерной точки (M_t), м	Описание закрепления точки
	X	Y		
1	2	3	4	5
485	384622,82	1330376,84	0,1	—
487	384611,04	1330393,01	0,1	—
492	384602,96	1330387,12	0,1	—
494	384586,79	1330375,35	0,1	—
496	384598,57	1330359,18	0,1	—
485	384622,82	1330376,84	0,1	—

Обозначение земельного участка :ЗУ195

Обозначение характерных точек границы	Координаты, м		Средняя квадратическая погрешность положения характерной точки (M_t), м	Описание закрепления точки
	X	Y		
1	2	3	4	5
504	384677,76	1330182,51	0,1	—
509	384682,54	1330218,41	0,1	—
508	384668,87	1330237,18	0,1	—
507	384648,66	1330222,47	0,1	—
506	384660,43	1330206,30	0,1	—
505	384672,21	1330190,13	0,1	—
504	384677,76	1330182,51	0,1	—

Изм. Лист № докум. Подпись Дата СИ - 2024 – 1061 – ПМ.ПЗ Лист 51

Обозначение земельного участка :ЗУ196

Обозначение характерных точек границы	Координаты, м		Средняя квадратическая погрешность положения характерной точки (M_t), м	Описание закрепления точки
	X	Y		
1	2	3	4	5
508	384668,87	1330237,18	0,1	—
512	384657,09	1330253,35	0,1	—
511	384632,84	1330235,69	0,1	—
510	384644,62	1330219,52	0,1	—
507	384648,66	1330222,47	0,1	—
508	384668,87	1330237,18	0,1	—

Обозначение земельного участка :ЗУ197

Обозначение характерных точек границы	Координаты, м		Средняя квадратическая погрешность положения характерной точки (M_t), м	Описание закрепления точки
	X	Y		
1	2	3	4	5
512	384657,09	1330253,35	0,1	—
514	384645,32	1330269,52	0,1	—
513	384621,07	1330251,85	0,1	—
511	384632,84	1330235,69	0,1	—
512	384657,09	1330253,35	0,1	—

Обозначение земельного участка :ЗУ198

Обозначение характерных точек границы	Координаты, м		Средняя квадратическая погрешность положения характерной точки (M_t), м	Описание закрепления точки
	X	Y		
1	2	3	4	5
514	384645,32	1330269,52	0,1	—
516	384633,54	1330285,68	0,1	—
515	384609,29	1330268,02	0,1	—
513	384621,07	1330251,85	0,1	—
514	384645,32	1330269,52	0,1	—

Обозначение земельного участка :ЗУ199

Обозначение характерных точек границы	Координаты, м		Средняя квадратическая погрешность положения характерной точки (M_t), м	Описание закрепления точки
	X	Y		
1	2	3	4	5
516	384633,54	1330285,68	0,1	—
518	384621,77	1330301,85	0,1	—
517	384597,52	1330284,19	0,1	—
515	384609,29	1330268,02	0,1	—
516	384633,54	1330285,68	0,1	—

Обозначение земельного участка :ЗУ200

Обозначение характерных точек границы	Координаты, м		Средняя квадратическая погрешность положения характерной точки (M_t), м	Описание закрепления точки
	X	Y		
1	2	3	4	5
518	384621,77	1330301,85	0,1	—
520	384609,99	1330318,02	0,1	—
519	384585,74	1330300,35	0,1	—
517	384597,52	1330284,19	0,1	—
518	384621,77	1330301,85	0,1	—

Изм. Лист № докум. Подпись Дата СИ - 2024 – 1061 – ПМ.ПЗ Лист 52

Обозначение земельного участка :ЗУ201

Обозначение характерных точек границы	Координаты, м		Средняя квадратическая погрешность положения характерной точки (M_t), м	Описание закрепления точки
	X	Y		
1	2	3	4	5
520	384609,99	1330318,02	0,1	—
522	384598,22	1330334,18	0,1	—
521	384573,97	1330316,52	0,1	—
519	384585,74	1330300,35	0,1	—
520	384609,99	1330318,02	0,1	—

Обозначение земельного участка :ЗУ202

Обозначение характерных точек границы	Координаты, м		Средняя квадратическая погрешность положения характерной точки (M_t), м	Описание закрепления точки
	X	Y		
1	2	3	4	5
522	384598,22	1330334,18	0,1	—
524	384586,44	1330350,35	0,1	—
523	384562,19	1330332,69	0,1	—
521	384573,97	1330316,52	0,1	—
522	384598,22	1330334,18	0,1	—

Обозначение земельного участка :ЗУ203

Обозначение характерных точек границы	Координаты, м		Средняя квадратическая погрешность положения характерной точки (M_t), м	Описание закрепления точки
	X	Y		
1	2	3	4	5
524	384586,44	1330350,35	0,1	—
527	384574,67	1330366,52	0,1	—
526	384558,50	1330354,74	0,1	—
525	384550,42	1330348,85	0,1	—
523	384562,19	1330332,69	0,1	—
524	384586,44	1330350,35	0,1	—

Обозначение земельного участка :ЗУ204

Обозначение характерных точек границы	Координаты, м		Средняя квадратическая погрешность положения характерной точки (M_t), м	Описание закрепления точки
	X	Y		
1	2	3	4	5
527	384574,67	1330366,52	0,1	—
529	384557,01	1330390,77	0,1	—
528	384540,84	1330378,99	0,1	—
526	384558,50	1330354,74	0,1	—
527	384574,67	1330366,52	0,1	—

Обозначение земельного участка :ЗУ205

Обозначение характерных точек границы	Координаты, м		Средняя квадратическая погрешность положения характерной точки (M_t), м	Описание закрепления точки
	X	Y		
1	2	3	4	5
525	384550,42	1330348,85	0,1	—
526	384558,50	1330354,74	0,1	—
528	384540,84	1330378,99	0,1	—
531	384524,67	1330367,22	0,1	—
530	384542,34	1330342,97	0,1	—
525	384550,42	1330348,85	0,1	—

Изм. Лист № докум. Подпись Дата СИ - 2024 – 1061 – ПМ.ПЗ Лист 53

Обозначение земельного участка :ЗУ206

Обозначение характерных точек границы	Координаты, м		Средняя квадратическая погрешность положения характерной точки (M_t), м	Описание закрепления точки
	X	Y		
1	2	3	4	5
530	384542,34	1330342,97	0,1	—
531	384524,67	1330367,22	0,1	—
533	384508,51	1330355,44	0,1	—
532	384526,17	1330331,19	0,1	—
530	384542,34	1330342,97	0,1	—

Обозначение земельного участка :ЗУ207

Обозначение характерных точек границы	Координаты, м		Средняя квадратическая погрешность положения характерной точки (M_t), м	Описание закрепления точки
	X	Y		
1	2	3	4	5
534	384672,99	1330146,69	0,1	—
504	384677,76	1330182,51	0,1	—
505	384672,21	1330190,13	0,1	—
536	384643,92	1330169,53	0,1	—
535	384664,86	1330140,77	0,1	—
534	384672,99	1330146,69	0,1	—

Обозначение земельного участка :ЗУ208

Обозначение характерных точек границы	Координаты, м		Средняя квадратическая погрешность положения характерной точки (M_t), м	Описание закрепления точки
	X	Y		
1	2	3	4	5
505	384672,21	1330190,13	0,1	—
506	384660,43	1330206,30	0,1	—
537	384632,14	1330185,69	0,1	—
536	384643,92	1330169,53	0,1	—
505	384672,21	1330190,13	0,1	—

Обозначение земельного участка :ЗУ209

Обозначение характерных точек границы	Координаты, м		Средняя квадратическая погрешность положения характерной точки (M_t), м	Описание закрепления точки
	X	Y		
1	2	3	4	5
506	384660,43	1330206,30	0,1	—
507	384648,66	1330222,47	0,1	—
510	384644,62	1330219,52	0,1	—
538	384620,37	1330201,86	0,1	—
537	384632,14	1330185,69	0,1	—
506	384660,43	1330206,30	0,1	—

Обозначение земельного участка :ЗУ210

Обозначение характерных точек границы	Координаты, м		Средняя квадратическая погрешность положения характерной точки (M_t), м	Описание закрепления точки
	X	Y		
1	2	3	4	5
510	384644,62	1330219,52	0,1	—
511	384632,84	1330235,69	0,1	—
539	384608,59	1330218,03	0,1	—
538	384620,37	1330201,86	0,1	—
510	384644,62	1330219,52	0,1	—

Изм. Лист № докум. Подпись Дата СИ - 2024 – 1061 – ПМ.ПЗ Лист 54

Обозначение земельного участка :ЗУ211

Обозначение характерных точек границы	Координаты, м		Средняя квадратическая погрешность положения характерной точки (M_t), м	Описание закрепления точки
	X	Y		
1	2	3	4	5
511	384632,84	1330235,69	0,1	—
513	384621,07	1330251,85	0,1	—
540	384596,82	1330234,19	0,1	—
539	384608,59	1330218,03	0,1	—
511	384632,84	1330235,69	0,1	—

Обозначение земельного участка :ЗУ212

Обозначение характерных точек границы	Координаты, м		Средняя квадратическая погрешность положения характерной точки (M_t), м	Описание закрепления точки
	X	Y		
1	2	3	4	5
513	384621,07	1330251,85	0,1	—
515	384609,29	1330268,02	0,1	—
541	384585,04	1330250,36	0,1	—
540	384596,82	1330234,19	0,1	—
513	384621,07	1330251,85	0,1	—

Обозначение земельного участка :ЗУ213

Обозначение характерных точек границы	Координаты, м		Средняя квадратическая погрешность положения характерной точки (M_t), м	Описание закрепления точки
	X	Y		
1	2	3	4	5
515	384609,29	1330268,02	0,1	—
517	384597,52	1330284,19	0,1	—
542	384573,27	1330266,53	0,1	—
541	384585,04	1330250,36	0,1	—
515	384609,29	1330268,02	0,1	—

Обозначение земельного участка :ЗУ214

Обозначение характерных точек границы	Координаты, м		Средняя квадратическая погрешность положения характерной точки (M_t), м	Описание закрепления точки
	X	Y		
1	2	3	4	5
517	384597,52	1330284,19	0,1	—
519	384585,74	1330300,35	0,1	—
543	384561,49	1330282,69	0,1	—
542	384573,27	1330266,53	0,1	—
517	384597,52	1330284,19	0,1	—

Обозначение земельного участка :ЗУ215

Обозначение характерных точек границы	Координаты, м		Средняя квадратическая погрешность положения характерной точки (M_t), м	Описание закрепления точки
	X	Y		
1	2	3	4	5
519	384585,74	1330300,35	0,1	—
521	384573,97	1330316,52	0,1	—
544	384549,72	1330298,86	0,1	—
543	384561,49	1330282,69	0,1	—
519	384585,74	1330300,35	0,1	—

Изм. Лист № докум. Подпись Дата СИ - 2024 – 1061 – ПМ.ПЗ Лист 55

Обозначение земельного участка :ЗУ216

Обозначение характерных точек границы	Координаты, м		Средняя квадратическая погрешность положения характерной точки (M_t), м	Описание закрепления точки
	X	Y		
1	2	3	4	5
521	384573,97	1330316,52	0,1	—
523	384562,19	1330332,69	0,1	—
545	384537,94	1330315,02	0,1	—
544	384549,72	1330298,86	0,1	—
521	384573,97	1330316,52	0,1	—

Обозначение земельного участка :ЗУ217

Обозначение характерных точек границы	Координаты, м		Средняя квадратическая погрешность положения характерной точки (M_t), м	Описание закрепления точки
	X	Y		
1	2	3	4	5
523	384562,19	1330332,69	0,1	—
525	384550,42	1330348,85	0,1	—
530	384542,34	1330342,97	0,1	—
532	384526,17	1330331,19	0,1	—
545	384537,94	1330315,02	0,1	—
523	384562,19	1330332,69	0,1	—

Обозначение земельного участка :ЗУ218

Обозначение характерных точек границы	Координаты, м		Средняя квадратическая погрешность положения характерной точки (M_t), м	Описание закрепления точки
	X	Y		
1	2	3	4	5
546	384675,08	1330495,32	0,1	—
549	384657,42	1330519,57	0,1	—
548	384641,25	1330507,80	0,1	—
547	384658,91	1330483,55	0,1	—
546	384675,08	1330495,32	0,1	—

Обозначение земельного участка :ЗУ219

Обозначение характерных точек границы	Координаты, м		Средняя квадратическая погрешность положения характерной точки (M_t), м	Описание закрепления точки
	X	Y		
1	2	3	4	5
547	384658,91	1330483,55	0,1	—
548	384641,25	1330507,80	0,1	—
552	384633,17	1330501,91	0,1	—
551	384625,09	1330496,02	0,1	—
550	384642,75	1330471,77	0,1	—
547	384658,91	1330483,55	0,1	—

Обозначение земельного участка :ЗУ220

Обозначение характерных точек границы	Координаты, м		Средняя квадратическая погрешность положения характерной точки (M_t), м	Описание закрепления точки
	X	Y		
1	2	3	4	5
550	384642,75	1330471,77	0,1	—
551	384625,09	1330496,02	0,1	—
554	384608,92	1330484,25	0,1	—
553	384626,58	1330460,00	0,1	—
550	384642,75	1330471,77	0,1	—

Изм. Лист № докум. Подпись Дата СИ - 2024 – 1061 – ПМ.ПЗ Лист 56

Обозначение земельного участка :ЗУ221

Обозначение характерных точек границы	Координаты, м		Средняя квадратическая погрешность положения характерной точки (M_t), м	Описание закрепления точки
	X	Y		
1	2	3	4	5
548	384641,25	1330507,80	0,1	—
549	384657,42	1330519,57	0,1	—
556	384645,64	1330535,74	0,1	—
555	384621,39	1330518,08	0,1	—
552	384633,17	1330501,91	0,1	—
548	384641,25	1330507,80	0,1	—

Обозначение земельного участка :ЗУ222

Обозначение характерных точек границы	Координаты, м		Средняя квадратическая погрешность положения характерной точки (M_t), м	Описание закрепления точки
	X	Y		
1	2	3	4	5
556	384645,64	1330535,74	0,1	—
558	384633,87	1330551,91	0,1	—
557	384609,62	1330534,24	0,1	—
555	384621,39	1330518,08	0,1	—
556	384645,64	1330535,74	0,1	—

Обозначение земельного участка :ЗУ223

Обозначение характерных точек границы	Координаты, м		Средняя квадратическая погрешность положения характерной точки (M_t), м	Описание закрепления точки
	X	Y		
1	2	3	4	5
558	384633,87	1330551,91	0,1	—
560	384622,09	1330568,07	0,1	—
559	384597,84	1330550,41	0,1	—
557	384609,62	1330534,24	0,1	—
558	384633,87	1330551,91	0,1	—

Обозначение земельного участка :ЗУ224

Обозначение характерных точек границы	Координаты, м		Средняя квадратическая погрешность положения характерной точки (M_t), м	Описание закрепления точки
	X	Y		
1	2	3	4	5
560	384622,09	1330568,07	0,1	—
562	384610,32	1330584,24	0,1	—
561	384586,07	1330566,58	0,1	—
559	384597,84	1330550,41	0,1	—
560	384622,09	1330568,07	0,1	—

Обозначение земельного участка :ЗУ225

Обозначение характерных точек границы	Координаты, м		Средняя квадратическая погрешность положения характерной точки (M_t), м	Описание закрепления точки
	X	Y		
1	2	3	4	5
562	384610,32	1330584,24	0,1	—
564	384598,54	1330600,40	0,1	—
563	384574,29	1330582,74	0,1	—
561	384586,07	1330566,58	0,1	—
562	384610,32	1330584,24	0,1	—

Изм. Лист № докум. Подпись Дата — СИ - 2024 – 1061 – ПМ.ПЗ — Лист 57

Обозначение земельного участка :ЗУ226

Обозначение характерных точек границы	Координаты, м		Средняя квадратическая погрешность положения характерной точки (M_t), м	Описание закрепления точки
	X	Y		
1	2	3	4	5
564	384598,54	1330600,40	0,1	—
566	384586,77	1330616,57	0,1	—
565	384562,52	1330598,91	0,1	—
563	384574,29	1330582,74	0,1	—
564	384598,54	1330600,40	0,1	—

Обозначение земельного участка :ЗУ227

Обозначение характерных точек границы	Координаты, м		Средняя квадратическая погрешность положения характерной точки (M_t), м	Описание закрепления точки
	X	Y		
1	2	3	4	5
566	384586,77	1330616,57	0,1	—
569	384574,99	1330632,74	0,1	—
568	384558,83	1330620,96	0,1	—
567	384550,75	1330615,07	0,1	—
565	384562,52	1330598,91	0,1	—
566	384586,77	1330616,57	0,1	—

Обозначение земельного участка :ЗУ228

Обозначение характерных точек границы	Координаты, м		Средняя квадратическая погрешность положения характерной точки (M_t), м	Описание закрепления точки
	X	Y		
1	2	3	4	5
551	384625,09	1330496,02	0,1	—
552	384633,17	1330501,91	0,1	—
555	384621,39	1330518,08	0,1	—
570	384597,14	1330500,41	0,1	—
554	384608,92	1330484,25	0,1	—
551	384625,09	1330496,02	0,1	—

Обозначение земельного участка :ЗУ229

Обозначение характерных точек границы	Координаты, м		Средняя квадратическая погрешность положения характерной точки (M_t), м	Описание закрепления точки
	X	Y		
1	2	3	4	5
555	384621,39	1330518,08	0,1	—
557	384609,62	1330534,24	0,1	—
571	384585,37	1330516,58	0,1	—
570	384597,14	1330500,41	0,1	—
555	384621,39	1330518,08	0,1	—

Обозначение земельного участка :ЗУ230

Обозначение характерных точек границы	Координаты, м		Средняя квадратическая погрешность положения характерной точки (M_t), м	Описание закрепления точки
	X	Y		
1	2	3	4	5
557	384609,62	1330534,24	0,1	—
559	384597,84	1330550,41	0,1	—
572	384573,59	1330532,75	0,1	—
571	384585,37	1330516,58	0,1	—
557	384609,62	1330534,24	0,1	—

Изм. Лист № докум. Подпись Дата — СИ - 2024 – 1061 – ПМ.ПЗ — Лист 58

Обозначение земельного участка :ЗУ231

Обозначение характерных точек границы	Координаты, м		Средняя квадратическая погрешность положения характерной точки (M_t), м	Описание закрепления точки
	X	Y		
1	2	3	4	5
559	384597,84	1330550,41	0,1	—
561	384586,07	1330566,58	0,1	—
573	384561,82	1330548,91	0,1	—
572	384573,59	1330532,75	0,1	—
559	384597,84	1330550,41	0,1	—

Обозначение земельного участка :ЗУ232

Обозначение характерных точек границы	Координаты, м		Средняя квадратическая погрешность положения характерной точки (M_t), м	Описание закрепления точки
	X	Y		
1	2	3	4	5
561	384586,07	1330566,58	0,1	—
563	384574,29	1330582,74	0,1	—
574	384550,05	1330565,08	0,1	—
573	384561,82	1330548,91	0,1	—
561	384586,07	1330566,58	0,1	—

Обозначение земельного участка :ЗУ233

Обозначение характерных точек границы	Координаты, м		Средняя квадратическая погрешность положения характерной точки (M_t), м	Описание закрепления точки
	X	Y		
1	2	3	4	5
563	384574,29	1330582,74	0,1	—
565	384562,52	1330598,91	0,1	—
575	384538,27	1330581,25	0,1	—
574	384550,05	1330565,08	0,1	—
563	384574,29	1330582,74	0,1	—

Обозначение земельного участка :ЗУ234

Обозначение характерных точек границы	Координаты, м		Средняя квадратическая погрешность положения характерной точки (M_t), м	Описание закрепления точки
	X	Y		
1	2	3	4	5
565	384562,52	1330598,91	0,1	—
567	384550,75	1330615,07	0,1	—
577	384542,66	1330609,19	0,1	—
576	384526,50	1330597,41	0,1	—
575	384538,27	1330581,25	0,1	—
565	384562,52	1330598,91	0,1	—

Обозначение земельного участка :ЗУ235

Обозначение характерных точек границы	Координаты, м		Средняя квадратическая погрешность положения характерной точки (M_t), м	Описание закрепления точки
	X	Y		
1	2	3	4	5
569	384574,99	1330632,74	0,1	—
579	384557,33	1330656,99	0,1	—
578	384541,17	1330645,21	0,1	—
568	384558,83	1330620,96	0,1	—
569	384574,99	1330632,74	0,1	—

Изм. Лист № докум. Подпись Дата — СИ - 2024 – 1061 – ПМ.ПЗ — Лист 59

Обозначение земельного участка :ЗУ236

Обозначение характерных точек границы	Координаты, м		Средняя квадратическая погрешность положения характерной точки (M_t), м	Описание закрепления точки
	X	Y		
1	2	3	4	5
567	384550,75	1330615,07	0,1	—
568	384558,83	1330620,96	0,1	—
578	384541,17	1330645,21	0,1	—
580	384525,00	1330633,44	0,1	—
577	384542,66	1330609,19	0,1	—
567	384550,75	1330615,07	0,1	—

Обозначение земельного участка :ЗУ237

Обозначение характерных точек границы	Координаты, м		Средняя квадратическая погрешность положения характерной точки (M_t), м	Описание закрепления точки
	X	Y		
1	2	3	4	5
577	384542,66	1330609,19	0,1	—
580	384525,00	1330633,44	0,1	—
581	384508,83	1330621,66	0,1	—
576	384526,50	1330597,41	0,1	—
577	384542,66	1330609,19	0,1	—

Обозначение земельного участка :ЗУ238

Обозначение характерных точек границы	Координаты, м		Средняя квадратическая погрешность положения характерной точки (M_t), м	Описание закрепления точки
	X	Y		
1	2	3	4	5
582	384608,80	1330447,05	0,1	—
585	384591,14	1330471,30	0,1	—
584	384574,97	1330459,52	0,1	—
583	384592,63	1330435,27	0,1	—
582	384608,80	1330447,05	0,1	—

Обозначение земельного участка :ЗУ239

Обозначение характерных точек границы	Координаты, м		Средняя квадратическая погрешность положения характерной точки (M_t), м	Описание закрепления точки
	X	Y		
1	2	3	4	5
583	384592,63	1330435,27	0,1	—
584	384574,97	1330459,52	0,1	—
588	384566,89	1330453,63	0,1	—
587	384558,80	1330447,75	0,1	—
586	384576,47	1330423,50	0,1	—
583	384592,63	1330435,27	0,1	—

Обозначение земельного участка :ЗУ240

Обозначение характерных точек границы	Координаты, м		Средняя квадратическая погрешность положения характерной точки (M_t), м	Описание закрепления точки
	X	Y		
1	2	3	4	5
586	384576,47	1330423,50	0,1	—
587	384558,80	1330447,75	0,1	—
590	384542,64	1330435,97	0,1	—
589	384560,30	1330411,72	0,1	—
586	384576,47	1330423,50	0,1	—

Изм. Лист № докум. Подпись Дата — СИ - 2024 – 1061 – ПМ.ПЗ — Лист 60

Обозначение земельного участка :ЗУ241

Обозначение характерных точек границы	Координаты, м		Средняя квадратическая погрешность положения характерной точки (M_t), м	Описание закрепления точки
	X	Y		
1	2	3	4	5
584	384574,97	1330459,52	0,1	—
585	384591,14	1330471,30	0,1	—
592	384579,36	1330487,46	0,1	—
591	384555,11	1330469,80	0,1	—
588	384566,89	1330453,63	0,1	—
584	384574,97	1330459,52	0,1	—

Обозначение земельного участка :ЗУ242

Обозначение характерных точек границы	Координаты, м		Средняя квадратическая погрешность положения характерной точки (M_t), м	Описание закрепления точки
	X	Y		
1	2	3	4	5
592	384579,36	1330487,46	0,1	—
594	384567,59	1330503,63	0,1	—
593	384543,34	1330485,97	0,1	—
591	384555,11	1330469,80	0,1	—
592	384579,36	1330487,46	0,1	—

Обозначение земельного участка :ЗУ243

Обозначение характерных точек границы	Координаты, м		Средняя квадратическая погрешность положения характерной точки (M_t), м	Описание закрепления точки
	X	Y		
1	2	3	4	5
594	384567,59	1330503,63	0,1	—
596	384555,81	1330519,79	0,1	—
595	384531,56	1330502,13	0,1	—
593	384543,34	1330485,97	0,1	—
594	384567,59	1330503,63	0,1	—

Обозначение земельного участка :ЗУ244

Обозначение характерных точек границы	Координаты, м		Средняя квадратическая погрешность положения характерной точки (M_t), м	Описание закрепления точки
	X	Y		
1	2	3	4	5
596	384555,81	1330519,79	0,1	—
598	384544,04	1330535,96	0,1	—
597	384519,79	1330518,30	0,1	—
595	384531,56	1330502,13	0,1	—
596	384555,81	1330519,79	0,1	—

Обозначение земельного участка :ЗУ245

Обозначение характерных точек границы	Координаты, м		Средняя квадратическая погрешность положения характерной точки (M_t), м	Описание закрепления точки
	X	Y		
1	2	3	4	5
598	384544,04	1330535,96	0,1	—
600	384532,26	1330552,13	0,1	—
599	384508,01	1330534,47	0,1	—
597	384519,79	1330518,30	0,1	—
598	384544,04	1330535,96	0,1	—

Изм. Лист № докум. Подпись Дата — СИ - 2024 – 1061 – ПМ.ПЗ — Лист 61

Обозначение земельного участка :ЗУ246

Обозначение характерных точек границы	Координаты, м		Средняя квадратическая погрешность положения характерной точки (M_t), м	Описание закрепления точки
	X	Y		
1	2	3	4	5
600	384532,26	1330552,13	0,1	—
602	384520,49	1330568,29	0,1	—
601	384496,24	1330550,63	0,1	—
599	384508,01	1330534,47	0,1	—
600	384532,26	1330552,13	0,1	—

Обозначение земельного участка :ЗУ247

Обозначение характерных точек границы	Координаты, м		Средняя квадратическая погрешность положения характерной точки (M_t), м	Описание закрепления точки
	X	Y		
1	2	3	4	5
602	384520,49	1330568,29	0,1	—
605	384508,71	1330584,46	0,1	—
604	384492,55	1330572,69	0,1	—
603	384484,46	1330566,80	0,1	—
601	384496,24	1330550,63	0,1	—
602	384520,49	1330568,29	0,1	—

Обозначение земельного участка :ЗУ248

Обозначение характерных точек границы	Координаты, м		Средняя квадратическая погрешность положения характерной точки (M_t), м	Описание закрепления точки
	X	Y		
1	2	3	4	5
587	384558,80	1330447,75	0,1	—
588	384566,89	1330453,63	0,1	—
591	384555,11	1330469,80	0,1	—
606	384530,86	1330452,14	0,1	—
590	384542,64	1330435,97	0,1	—
587	384558,80	1330447,75	0,1	—

Обозначение земельного участка :ЗУ249

Обозначение характерных точек границы	Координаты, м		Средняя квадратическая погрешность положения характерной точки (M_t), м	Описание закрепления точки
	X	Y		
1	2	3	4	5
591	384555,11	1330469,80	0,1	—
593	384543,34	1330485,97	0,1	—
607	384519,09	1330468,30	0,1	—
606	384530,86	1330452,14	0,1	—
591	384555,11	1330469,80	0,1	—

Обозначение земельного участка :ЗУ250

Обозначение характерных точек границы	Координаты, м		Средняя квадратическая погрешность положения характерной точки (M_t), м	Описание закрепления точки
	X	Y		
1	2	3	4	5
593	384543,34	1330485,97	0,1	—
595	384531,56	1330502,13	0,1	—
608	384507,31	1330484,47	0,1	—
607	384519,09	1330468,30	0,1	—
593	384543,34	1330485,97	0,1	—

Изм. Лист № докум. Подпись Дата — СИ - 2024 – 1061 – ПМ.ПЗ — Лист 62

Обозначение земельного участка :ЗУ251

Обозначение характерных точек границы	Координаты, м		Средняя квадратическая погрешность положения характерной точки (M_t), м	Описание закрепления точки
	X	Y		
1	2	3	4	5
595	384531,56	1330502,13	0,1	—
597	384519,79	1330518,30	0,1	—
609	384495,54	1330500,64	0,1	—
608	384507,31	1330484,47	0,1	—
595	384531,56	1330502,13	0,1	—

Обозначение земельного участка :ЗУ252

Обозначение характерных точек границы	Координаты, м		Средняя квадратическая погрешность положения характерной точки (M_t), м	Описание закрепления точки
	X	Y		
1	2	3	4	5
597	384519,79	1330518,30	0,1	—
599	384508,01	1330534,47	0,1	—
610	384483,76	1330516,80	0,1	—
609	384495,54	1330500,64	0,1	—
597	384519,79	1330518,30	0,1	—

Обозначение земельного участка :ЗУ253

Обозначение характерных точек границы	Координаты, м		Средняя квадратическая погрешность положения характерной точки (M_t), м	Описание закрепления точки
	X	Y		
1	2	3	4	5
599	384508,01	1330534,47	0,1	—
601	384496,24	1330550,63	0,1	—
611	384471,99	1330532,97	0,1	—
610	384483,76	1330516,80	0,1	—
599	384508,01	1330534,47	0,1	—

Обозначение земельного участка :ЗУ254

Обозначение характерных точек границы	Координаты, м		Средняя квадратическая погрешность положения характерной точки (M_t), м	Описание закрепления точки
	X	Y		
1	2	3	4	5
601	384496,24	1330550,63	0,1	—
603	384484,46	1330566,80	0,1	—
613	384476,38	1330560,91	0,1	—
612	384460,21	1330549,14	0,1	—
611	384471,99	1330532,97	0,1	—
601	384496,24	1330550,63	0,1	—

Обозначение земельного участка :ЗУ255

Обозначение характерных точек границы	Координаты, м		Средняя квадратическая погрешность положения характерной точки (M_t), м	Описание закрепления точки
	X	Y		
1	2	3	4	5
605	384508,71	1330584,46	0,1	—
615	384491,05	1330608,71	0,1	—
614	384474,88	1330596,93	0,1	—
604	384492,55	1330572,69	0,1	—
605	384508,71	1330584,46	0,1	—

Изм. Лист № докум. Подпись Дата — СИ - 2024 – 1061 – ПМ.ПЗ — Лист 63

Обозначение земельного участка :ЗУ256

Обозначение характерных точек границы	Координаты, м		Средняя квадратическая погрешность положения характерной точки (M_t), м	Описание закрепления точки
	X	Y		
1	2	3	4	5
603	384484,46	1330566,80	0,1	—
604	384492,55	1330572,69	0,1	—
614	384474,88	1330596,93	0,1	—
616	384458,72	1330585,16	0,1	—
613	384476,38	1330560,91	0,1	—
603	384484,46	1330566,80	0,1	—

Обозначение земельного участка :ЗУ257

Обозначение характерных точек границы	Координаты, м		Средняя квадратическая погрешность положения характерной точки (M_t), м	Описание закрепления точки
	X	Y		
1	2	3	4	5
613	384476,38	1330560,91	0,1	—
616	384458,72	1330585,16	0,1	—
617	384442,55	1330573,39	0,1	—
612	384460,21	1330549,14	0,1	—
613	384476,38	1330560,91	0,1	—

Обозначение земельного участка :ЗУ258

Обозначение характерных точек границы	Координаты, м		Средняя квадратическая погрешность положения характерной точки (M_t), м	Описание закрепления точки
	X	Y		
1	2	3	4	5
618	384548,17	1330402,89	0,1	—
621	384530,51	1330427,14	0,1	—
620	384514,35	1330415,36	0,1	—
619	384532,01	1330391,12	0,1	—
618	384548,17	1330402,89	0,1	—

Обозначение земельного участка :ЗУ259

Обозначение характерных точек границы	Координаты, м		Средняя квадратическая погрешность положения характерной точки (M_t), м	Описание закрепления точки
	X	Y		
1	2	3	4	5
619	384532,01	1330391,12	0,1	—
620	384514,35	1330415,36	0,1	—
624	384506,26	1330409,48	0,1	—
623	384498,18	1330403,59	0,1	—
622	384515,84	1330379,34	0,1	—
619	384532,01	1330391,12	0,1	—

Обозначение земельного участка :ЗУ260

Обозначение характерных точек границы	Координаты, м		Средняя квадратическая погрешность положения характерной точки (M_t), м	Описание закрепления точки
	X	Y		
1	2	3	4	5
622	384515,84	1330379,34	0,1	—
623	384498,18	1330403,59	0,1	—
626	384482,01	1330391,82	0,1	—
625	384499,68	1330367,56	0,1	—
622	384515,84	1330379,34	0,1	—

Изм. Лист № докум. Подпись Дата — СИ - 2024 – 1061 – ПМ.ПЗ — Лист 64

Обозначение земельного участка :ЗУ261

Обозначение характерных точек границы	Координаты, м		Средняя квадратическая погрешность положения характерной точки (M_t), м	Описание закрепления точки
	X	Y		
1	2	3	4	5
620	384514,35	1330415,36	0,1	—
621	384530,51	1330427,14	0,1	—
628	384518,74	1330443,31	0,1	—
627	384494,49	1330425,64	0,1	—
624	384506,26	1330409,48	0,1	—
620	384514,35	1330415,36	0,1	—

Обозначение земельного участка :ЗУ262

Обозначение характерных точек границы	Координаты, м		Средняя квадратическая погрешность положения характерной точки (M_t), м	Описание закрепления точки
	X	Y		
1	2	3	4	5
628	384518,74	1330443,31	0,1	—
630	384506,96	1330459,47	0,1	—
629	384482,71	1330441,81	0,1	—
627	384494,49	1330425,64	0,1	—
628	384518,74	1330443,31	0,1	—

Обозначение земельного участка :ЗУ263

Обозначение характерных точек границы	Координаты, м		Средняя квадратическая погрешность положения характерной точки (M_t), м	Описание закрепления точки
	X	Y		
1	2	3	4	5
630	384506,96	1330459,47	0,1	—
632	384495,19	1330475,64	0,1	—
631	384470,94	1330457,98	0,1	—
629	384482,71	1330441,81	0,1	—
630	384506,96	1330459,47	0,1	—

Обозначение земельного участка :ЗУ264

Обозначение характерных точек границы	Координаты, м		Средняя квадратическая погрешность положения характерной точки (M_t), м	Описание закрепления точки
	X	Y		
1	2	3	4	5
632	384495,19	1330475,64	0,1	—
634	384483,41	1330491,81	0,1	—
633	384459,16	1330474,14	0,1	—
631	384470,94	1330457,98	0,1	—
632	384495,19	1330475,64	0,1	—

Обозначение земельного участка :ЗУ265

Обозначение характерных точек границы	Координаты, м		Средняя квадратическая погрешность положения характерной точки (M_t), м	Описание закрепления точки
	X	Y		
1	2	3	4	5
634	384483,41	1330491,81	0,1	—
636	384471,64	1330507,97	0,1	—
635	384447,39	1330490,31	0,1	—
633	384459,16	1330474,14	0,1	—
634	384483,41	1330491,81	0,1	—

Изм. Лист № докум. Подпись Дата — СИ - 2024 – 1061 – ПМ.ПЗ — Лист 65

Обозначение земельного участка :ЗУ266

Обозначение характерных точек границы	Координаты, м		Средняя квадратическая погрешность положения характерной точки (M_t), м	Описание закрепления точки
	X	Y		
1	2	3	4	5
636	384471,64	1330507,97	0,1	—
638	384459,86	1330524,14	0,1	—
637	384435,61	1330506,48	0,1	—
635	384447,39	1330490,31	0,1	—
636	384471,64	1330507,97	0,1	—

Обозначение земельного участка :ЗУ267

Обозначение характерных точек границы	Координаты, м		Средняя квадратическая погрешность положения характерной точки (M_t), м	Описание закрепления точки
	X	Y		
1	2	3	4	5
638	384459,86	1330524,14	0,1	—
641	384448,09	1330540,30	0,1	—
640	384431,92	1330528,53	0,1	—
639	384423,84	1330522,64	0,1	—
637	384435,61	1330506,48	0,1	—
638	384459,86	1330524,14	0,1	—

Обозначение земельного участка :ЗУ268

Обозначение характерных точек границы	Координаты, м		Средняя квадратическая погрешность положения характерной точки (M_t), м	Описание закрепления точки
	X	Y		
1	2	3	4	5
623	384498,18	1330403,59	0,1	—
624	384506,26	1330409,48	0,1	—
627	384494,49	1330425,64	0,1	—
642	384470,24	1330407,98	0,1	—
626	384482,01	1330391,82	0,1	—
623	384498,18	1330403,59	0,1	—

Обозначение земельного участка :ЗУ269

Обозначение характерных точек границы	Координаты, м		Средняя квадратическая погрешность положения характерной точки (M_t), м	Описание закрепления точки
	X	Y		
1	2	3	4	5
627	384494,49	1330425,64	0,1	—
629	384482,71	1330441,81	0,1	—
643	384458,46	1330424,15	0,1	—
642	384470,24	1330407,98	0,1	—
627	384494,49	1330425,64	0,1	—

Обозначение земельного участка :ЗУ270

Обозначение характерных точек границы	Координаты, м		Средняя квадратическая погрешность положения характерной точки (M_t), м	Описание закрепления точки
	X	Y		
1	2	3	4	5
629	384482,71	1330441,81	0,1	—
631	384470,94	1330457,98	0,1	—
644	384446,69	1330440,31	0,1	—
643	384458,46	1330424,15	0,1	—
629	384482,71	1330441,81	0,1	—

Изм. Лист № докум. Подпись Дата — СИ - 2024 – 1061 – ПМ.ПЗ — Лист 66

Обозначение земельного участка :ЗУ271

Обозначение характерных точек границы	Координаты, м		Средняя квадратическая погрешность положения характерной точки (M_t), м	Описание закрепления точки
	X	Y		
1	2	3	4	5
631	384470,94	1330457,98	0,1	—
633	384459,16	1330474,14	0,1	—
645	384434,91	1330456,48	0,1	—
644	384446,69	1330440,31	0,1	—
631	384470,94	1330457,98	0,1	—

Обозначение земельного участка :ЗУ272

Обозначение характерных точек границы	Координаты, м		Средняя квадратическая погрешность положения характерной точки (M_t), м	Описание закрепления точки
	X	Y		
1	2	3	4	5
633	384459,16	1330474,14	0,1	—
635	384447,39	1330490,31	0,1	—
646	384423,14	1330472,65	0,1	—
645	384434,91	1330456,48	0,1	—
633	384459,16	1330474,14	0,1	—

Обозначение земельного участка :ЗУ273

Обозначение характерных точек границы	Координаты, м		Средняя квадратическая погрешность положения характерной точки (M_t), м	Описание закрепления точки
	X	Y		
1	2	3	4	5
635	384447,39	1330490,31	0,1	—
637	384435,61	1330506,48	0,1	—
647	384411,36	1330488,81	0,1	—
646	384423,14	1330472,65	0,1	—
635	384447,39	1330490,31	0,1	—

Обозначение земельного участка :ЗУ274

Обозначение характерных точек границы	Координаты, м		Средняя квадратическая погрешность положения характерной точки (M_t), м	Описание закрепления точки
	X	Y		
1	2	3	4	5
637	384435,61	1330506,48	0,1	—
639	384423,84	1330522,64	0,1	—
649	384415,76	1330516,75	0,1	—
648	384399,59	1330504,98	0,1	—
647	384411,36	1330488,81	0,1	—
637	384435,61	1330506,48	0,1	—

Обозначение земельного участка :ЗУ275

Обозначение характерных точек границы	Координаты, м		Средняя квадратическая погрешность положения характерной точки (M_t), м	Описание закрепления точки
	X	Y		
1	2	3	4	5
641	384448,09	1330540,30	0,1	—
651	384430,43	1330564,56	0,1	—
650	384414,26	1330552,78	0,1	—
640	384431,92	1330528,53	0,1	—
641	384448,09	1330540,30	0,1	—

Изм. Лист № докум. Подпись Дата — СИ - 2024 – 1061 – ПМ.ПЗ — Лист 67

Обозначение земельного участка :ЗУ276

Обозначение характерных точек границы	Координаты, м		Средняя квадратическая погрешность положения характерной точки (M_t), м	Описание закрепления точки
	X	Y		
1	2	3	4	5
639	384423,84	1330522,64	0,1	—
640	384431,92	1330528,53	0,1	—
650	384414,26	1330552,78	0,1	—
652	384398,09	1330541,00	0,1	—
649	384415,76	1330516,75	0,1	—
639	384423,84	1330522,64	0,1	—

Обозначение земельного участка :ЗУ277

Обозначение характерных точек границы	Координаты, м		Средняя квадратическая погрешность положения характерной точки (M_t), м	Описание закрепления точки
	X	Y		
1	2	3	4	5
649	384415,76	1330516,75	0,1	—
652	384398,09	1330541,00	0,1	—
653	384381,93	1330529,23	0,1	—
648	384399,59	1330504,98	0,1	—
649	384415,76	1330516,75	0,1	—

Обозначение земельного участка :ЗУ278

Обозначение характерных точек границы	Координаты, м		Средняя квадратическая погрешность положения характерной точки (M_t), м	Описание закрепления точки
	X	Y		
1	2	3	4	5
654	384491,11	1330627,31	0,1	—
657	384473,45	1330651,56	0,1	—
656	384456,88	1330639,49	0,1	—
655	384474,54	1330615,24	0,1	—
654	384491,11	1330627,31	0,1	—

Обозначение земельного участка :ЗУ279

Обозначение характерных точек границы	Координаты, м		Средняя квадратическая погрешность положения характерной точки (M_t), м	Описание закрепления точки
	X	Y		
1	2	3	4	5
657	384473,45	1330651,56	0,1	—
659	384455,79	1330675,81	0,1	—
658	384439,22	1330663,74	0,1	—
656	384456,88	1330639,49	0,1	—
657	384473,45	1330651,56	0,1	—

Обозначение земельного участка :ЗУ280

Обозначение характерных точек границы	Координаты, м		Средняя квадратическая погрешность положения характерной точки (M_t), м	Описание закрепления точки
	X	Y		
1	2	3	4	5
655	384474,54	1330615,24	0,1	—
656	384456,88	1330639,49	0,1	—
662	384440,31	1330627,42	0,1	—
661	384446,19	1330619,34	0,1	—
660	384457,97	1330603,17	0,1	—
655	384474,54	1330615,24	0,1	—

Изм. Лист № докум. Подпись Дата — СИ - 2024 – 1061 – ПМ.ПЗ — Лист 68

Обозначение земельного участка :ЗУ281

Обозначение характерных точек границы	Координаты, м		Средняя квадратическая погрешность положения характерной точки (M_t), м	Описание закрепления точки
	X	Y		
1	2	3	4	5
656	384456,88	1330639,49	0,1	—
658	384439,22	1330663,74	0,1	—
664	384422,64	1330651,67	0,1	—
663	384434,42	1330635,51	0,1	—
662	384440,31	1330627,42	0,1	—
656	384456,88	1330639,49	0,1	—

Обозначение земельного участка :ЗУ282

Обозначение характерных точек границы	Координаты, м		Средняя квадратическая погрешность положения характерной точки (M_t), м	Описание закрепления точки
	X	Y		
1	2	3	4	5
660	384457,97	1330603,17	0,1	—
661	384446,19	1330619,34	0,1	—
666	384421,94	1330601,68	0,1	—
665	384433,72	1330585,51	0,1	—
660	384457,97	1330603,17	0,1	—

Обозначение земельного участка :ЗУ283

Обозначение характерных точек границы	Координаты, м		Средняя квадратическая погрешность положения характерной точки (M_t), м	Описание закрепления точки
	X	Y		
1	2	3	4	5
661	384446,19	1330619,34	0,1	—
662	384440,31	1330627,42	0,1	—
663	384434,42	1330635,51	0,1	—
667	384410,17	1330617,84	0,1	—
666	384421,94	1330601,68	0,1	—
661	384446,19	1330619,34	0,1	—

Обозначение земельного участка :ЗУ284

Обозначение характерных точек границы	Координаты, м		Средняя квадратическая погрешность положения характерной точки (M_t), м	Описание закрепления точки
	X	Y		
1	2	3	4	5
663	384434,42	1330635,51	0,1	—
664	384422,64	1330651,67	0,1	—
668	384398,40	1330634,01	0,1	—
667	384410,17	1330617,84	0,1	—
663	384434,42	1330635,51	0,1	—

Обозначение земельного участка :ЗУ285

Обозначение характерных точек границы	Координаты, м		Средняя квадратическая погрешность положения характерной точки (M_t), м	Описание закрепления точки
	X	Y		
1	2	3	4	5
669	384446,95	1330687,93	0,1	—
672	384437,85	1330700,43	0,1	—
671	384403,11	1330692,08	0,1	—
670	384420,28	1330668,51	0,1	—
669	384446,95	1330687,93	0,1	—

Изм. Лист № докум. Подпись Дата — СИ - 2024 – 1061 – ПМ.ПЗ — Лист 69

Обозначение земельного участка :ЗУ286

Обозначение характерных точек границы	Координаты, м		Средняя квадратическая погрешность положения характерной точки (M_t), м	Описание закрепления точки
	X	Y		
1	2	3	4	5
670	384420,28	1330668,51	0,1	—
671	384403,11	1330692,08	0,1	—
674	384382,06	1330687,02	0,1	—
673	384404,11	1330656,73	0,1	—
670	384420,28	1330668,51	0,1	—

Обозначение земельного участка :ЗУ287

Обозначение характерных точек границы	Координаты, м		Средняя квадратическая погрешность положения характерной точки (M_t), м	Описание закрепления точки
	X	Y		
1	2	3	4	5
673	384404,11	1330656,73	0,1	—
674	384382,06	1330687,02	0,1	—
676	384363,11	1330682,46	0,1	—
675	384389,56	1330646,13	0,1	—
673	384404,11	1330656,73	0,1	—

Обозначение земельного участка :ЗУ288

Обозначение характерных точек границы	Координаты, м		Средняя квадратическая погрешность положения характерной точки (M_t), м	Описание закрепления точки
	X	Y		
1	2	3	4	5
677	384421,59	1330576,68	0,1	—
680	384403,93	1330600,93	0,1	—
679	384387,77	1330589,15	0,1	—
678	384405,43	1330564,90	0,1	—
677	384421,59	1330576,68	0,1	—

Обозначение земельного участка :ЗУ289

Обозначение характерных точек границы	Координаты, м		Средняя квадратическая погрешность положения характерной точки (M_t), м	Описание закрепления точки
	X	Y		
1	2	3	4	5
678	384405,43	1330564,90	0,1	—
679	384387,77	1330589,15	0,1	—
683	384379,68	1330583,27	0,1	—
682	384371,60	1330577,38	0,1	—
681	384389,26	1330553,13	0,1	—
678	384405,43	1330564,90	0,1	—

Обозначение земельного участка :ЗУ290

Обозначение характерных точек границы	Координаты, м		Средняя квадратическая погрешность положения характерной точки (M_t), м	Описание закрепления точки
	X	Y		
1	2	3	4	5
681	384389,26	1330553,13	0,1	—
682	384371,60	1330577,38	0,1	—
685	384355,43	1330565,60	0,1	—
684	384373,10	1330541,35	0,1	—
681	384389,26	1330553,13	0,1	—

Изм. Лист № докум. Подпись Дата — СИ - 2024 – 1061 – ПМ.ПЗ — Лист 70

Обозначение земельного участка :ЗУ291

Обозначение характерных точек границы	Координаты, м		Средняя квадратическая погрешность положения характерной точки (M_t), м	Описание закрепления точки
	X	Y		
1	2	3	4	5
679	384387,77	1330589,15	0,1	—
680	384403,93	1330600,93	0,1	—
687	384392,16	1330617,10	0,1	—
686	384367,91	1330599,43	0,1	—
683	384379,68	1330583,27	0,1	—
679	384387,77	1330589,15	0,1	—

Обозначение земельного участка :ЗУ292

Обозначение характерных точек границы	Координаты, м		Средняя квадратическая погрешность положения характерной точки (M_t), м	Описание закрепления точки
	X	Y		
1	2	3	4	5
687	384392,16	1330617,10	0,1	—
689	384380,38	1330633,26	0,1	—
688	384356,13	1330615,60	0,1	—
686	384367,91	1330599,43	0,1	—
687	384392,16	1330617,10	0,1	—

Обозначение земельного участка :ЗУ293

Обозначение характерных точек границы	Координаты, м		Средняя квадратическая погрешность положения характерной точки (M_t), м	Описание закрепления точки
	X	Y		
1	2	3	4	5
689	384380,38	1330633,26	0,1	—
691	384368,61	1330649,43	0,1	—
690	384344,36	1330631,77	0,1	—
688	384356,13	1330615,60	0,1	—
689	384380,38	1330633,26	0,1	—

Обозначение земельного участка :ЗУ294

Обозначение характерных точек границы	Координаты, м		Средняя квадратическая погрешность положения характерной точки (M_t), м	Описание закрепления точки
	X	Y		
1	2	3	4	5
691	384368,61	1330649,43	0,1	—
693	384356,83	1330665,59	0,1	—
692	384332,58	1330647,93	0,1	—
690	384344,36	1330631,77	0,1	—
691	384368,61	1330649,43	0,1	—

Обозначение земельного участка :ЗУ295

Обозначение характерных точек границы	Координаты, м		Средняя квадратическая погрешность положения характерной точки (M_t), м	Описание закрепления точки
	X	Y		
1	2	3	4	5
693	384356,83	1330665,59	0,1	—
696	384347,32	1330678,66	0,1	—
695	384309,94	1330669,67	0,1	—
694	384328,14	1330644,69	0,1	—
692	384332,58	1330647,93	0,1	—
693	384356,83	1330665,59	0,1	—

Изм. Лист № докум. Подпись Дата — СИ - 2024 – 1061 – ПМ.ПЗ — Лист 71

Обозначение земельного участка :ЗУ296

Обозначение характерных точек границы	Координаты, м		Средняя квадратическая погрешность положения характерной точки (M_t), м	Описание закрепления точки
	X	Y		
1	2	3	4	5
682	384371,60	1330577,38	0,1	—
683	384379,68	1330583,27	0,1	—
686	384367,91	1330599,43	0,1	—
697	384343,66	1330581,77	0,1	—
685	384355,43	1330565,60	0,1	—
682	384371,60	1330577,38	0,1	—

Обозначение земельного участка :ЗУ297

Обозначение характерных точек границы	Координаты, м		Средняя квадратическая погрешность положения характерной точки (M_t), м	Описание закрепления точки
	X	Y		
1	2	3	4	5
686	384367,91	1330599,43	0,1	—
688	384356,13	1330615,60	0,1	—
698	384331,88	1330597,94	0,1	—
697	384343,66	1330581,77	0,1	—
686	384367,91	1330599,43	0,1	—

Обозначение земельного участка :ЗУ298

Обозначение характерных точек границы	Координаты, м		Средняя квадратическая погрешность положения характерной точки (M_t), м	Описание закрепления точки
	X	Y		
1	2	3	4	5
688	384356,13	1330615,60	0,1	—
690	384344,36	1330631,77	0,1	—
699	384320,11	1330614,10	0,1	—
698	384331,88	1330597,94	0,1	—
688	384356,13	1330615,60	0,1	—

Обозначение земельного участка :ЗУ299

Обозначение характерных точек границы	Координаты, м		Средняя квадратическая погрешность положения характерной точки (M_t), м	Описание закрепления точки
	X	Y		
1	2	3	4	5
690	384344,36	1330631,77	0,1	—
692	384332,58	1330647,93	0,1	—
694	384328,14	1330644,69	0,1	—
700	384308,33	1330630,27	0,1	—
699	384320,11	1330614,10	0,1	—
690	384344,36	1330631,77	0,1	—

Обозначение земельного участка :ЗУ300

Обозначение характерных точек границы	Координаты, м		Средняя квадратическая погрешность положения характерной точки (M_t), м	Описание закрепления точки
	X	Y		
1	2	3	4	5
694	384328,14	1330644,69	0,1	—
695	384309,94	1330669,67	0,1	—
703	384288,88	1330664,61	0,1	—
702	384297,71	1330652,48	0,1	—
701	384294,08	1330649,84	0,1	—
700	384308,33	1330630,27	0,1	—

Изм. Лист № докум. Подпись Дата — СИ - 2024 – 1061 – ПМ.ПЗ — Лист 72

694	384328,14	1330644,69	0,1	—

Обозначение земельного участка :ЗУ301

Обозначение характерных точек границы	Координаты, м		Средняя квадратическая погрешность положения характерной точки (M_t), м	Описание закрепления точки
	X	Y		
1	2	3	4	5
704	384862,58	1330365,29	0,1	—
707	384756,74	1330510,59	0,1	—
706	384742,41	1330402,89	0,1	—
705	384801,95	1330321,13	0,1	—
704	384862,58	1330365,29	0,1	—

Обозначение земельного участка :ЗУ302

Обозначение характерных точек границы	Координаты, м		Средняя квадратическая погрешность положения характерной точки (M_t), м	Описание закрепления точки
	X	Y		
1	2	3	4	5
705	384801,95	1330321,13	0,1	—
706	384742,41	1330402,89	0,1	—
709	384730,94	1330316,72	0,1	—
708	384753,45	1330285,81	0,1	—
705	384801,95	1330321,13	0,1	—

Обозначение земельного участка :ЗУ303

Обозначение характерных точек границы	Координаты, м		Средняя квадратическая погрешность положения характерной точки (M_t), м	Описание закрепления точки
	X	Y		
1	2	3	4	5
710	384948,49	1330452,60	0,1	—
717	384888,57	1330528,64	0,1	—
716	384830,96	1330602,75	0,1	—
715	384779,06	1330678,28	0,1	—
714	384759,61	1330532,14	0,1	—
713	384759,90	1330531,74	0,1	—
712	384820,52	1330575,90	0,1	—
711	384923,55	1330434,44	0,1	—
710	384948,49	1330452,60	0,1	—

Обозначение земельного участка :ЗУ304

Обозначение характерных точек границы	Координаты, м		Средняя квадратическая погрешность положения характерной точки (M_t), м	Описание закрепления точки
	X	Y		
1	2	3	4	5
718	384960,87	1330436,88	0,1	—
710	384948,49	1330452,60	0,1	—
711	384923,55	1330434,44	0,1	—
719	384935,32	1330418,28	0,1	—
718	384960,87	1330436,88	0,1	—

Обозначение земельного участка :ЗУ305

Обозначение характерных точек границы	Координаты, м		Средняя квадратическая погрешность положения характерной точки (M_t), м	Описание закрепления точки
	X	Y		
1	2	3	4	5
335	384746,42	1330258,10	0,1	—
720	384726,73	1330285,13	0,1	—
334	384720,63	1330239,32	0,1	—

Изм. Лист № докум. Подпись Дата СИ - 2024 – 1061 – ПМ.ПЗ Лист 73

335	384746,42	1330258,10	0,1	—

Обозначение земельного участка :ЗУ306

Обозначение характерных точек границы	Координаты, м		Средняя квадратическая погрешность положения характерной точки (M_t), м	Описание закрепления точки
	X	Y		
1	2	3	4	5
473	384691,52	1330285,90	0,1	—
476	384696,88	1330326,12	0,1	—
475	384674,25	1330309,64	0,1	—
474	384685,08	1330294,77	0,1	—
473	384691,52	1330285,90	0,1	—

Обозначение земельного участка :ЗУ307

Обозначение характерных точек границы	Координаты, м		Средняя квадратическая погрешность положения характерной точки (M_t), м	Описание закрепления точки
	X	Y		
1	2	3	4	5
721	384993,45	1330058,21	0,1	—
723	384981,22	1330075,00	0,1	—
178	384953,26	1330113,40	0,1	—
179	384937,09	1330101,62	0,1	—
182	384920,93	1330089,85	0,1	—
184	384904,76	1330078,07	0,1	—
722	384942,90	1330025,71	0,1	—
721	384993,45	1330058,21	0,1	—

Обозначение земельного участка :ЗУ308

Обозначение характерных точек границы	Координаты, м		Средняя квадратическая погрешность положения характерной точки (M_t), м	Описание закрепления точки
	X	Y		
1	2	3	4	5
724	384737,88	1330689,35	0,1	—
729	384746,02	1330695,28	0,1	—
728	384749,83	1330723,91	0,1	—
727	384733,06	1330746,94	0,1	—
8	384707,00	1330726,01	0,1	—
7	384688,00	1330719,01	0,1	—
6	384644,39	1330722,42	0,1	—
5	384608,38	1330718,42	0,1	—
4	384589,18	1330736,83	0,1	—
672	384437,85	1330700,43	0,1	—
669	384446,95	1330687,93	0,1	—
659	384455,79	1330675,81	0,1	—
657	384473,45	1330651,56	0,1	—
654	384491,11	1330627,31	0,1	—
726	384580,40	1330692,35	0,1	—
725	384715,14	1330720,57	0,1	—
724	384737,88	1330689,35	0,1	—

Обозначение земельного участка :ЗУ309

Обозначение характерных точек границы	Координаты, м		Средняя квадратическая погрешность положения характерной точки (M_t), м	Описание закрепления точки
	X	Y		
1	2	3	4	5
730	384993,35	1330083,83	0,1	—

Изм. Лист № докум. Подпись Дата СИ - 2024 – 1061 – ПМ.ПЗ Лист 74

167	384988,93	1330089,89	0,1	—
168	384977,16	1330106,06	0,1	—
172	384965,38	1330122,23	0,1	—
177	384947,72	1330146,48	0,1	—
176	384963,89	1330158,25	0,1	—
174	384980,05	1330170,03	0,1	—
175	384996,22	1330181,80	0,1	—
171	385013,88	1330157,55	0,1	—
166	385025,66	1330141,38	0,1	—
163	385037,43	1330125,22	0,1	—
739	385041,85	1330119,16	0,1	—
738	385053,97	1330127,99	0,1	—
152	385049,56	1330134,05	0,1	—
153	385037,78	1330150,22	0,1	—
157	385026,01	1330166,38	0,1	—
162	385008,35	1330190,63	0,1	—
161	385024,51	1330202,41	0,1	—
159	385040,68	1330214,18	0,1	—
160	385056,84	1330225,96	0,1	—
156	385074,51	1330201,71	0,1	—
151	385086,28	1330185,54	0,1	—
148	385098,06	1330169,37	0,1	—
737	385102,47	1330163,31	0,1	—
736	385114,60	1330172,14	0,1	—
121	385110,18	1330178,20	0,1	—
122	385097,82	1330195,18	0,1	—
124	385085,45	1330212,15	0,1	—
126	385073,09	1330229,13	0,1	—
128	385059,55	1330247,72	0,1	—
130	385047,19	1330264,70	0,1	—
132	385034,82	1330281,67	0,1	—
134	385022,46	1330298,64	0,1	—
136	385010,09	1330315,62	0,1	—
138	384997,73	1330332,59	0,1	—
140	384985,37	1330349,57	0,1	—
142	384973,00	1330366,54	0,1	—
144	384960,64	1330383,52	0,1	—
146	384948,28	1330400,49	0,1	—
147	384972,53	1330418,16	0,1	—
735	384999,03	1330437,46	0,1	—
13	384860,61	1330611,68	0,1	—
12	384846,55	1330629,38	0,1	—
11	384842,31	1330634,72	0,1	—
10	384807,13	1330679,01	0,1	—
9	384745,33	1330756,80	0,1	—
727	384733,06	1330746,94	0,1	—
728	384749,83	1330723,91	0,1	—
729	384746,02	1330695,28	0,1	—
724	384737,88	1330689,35	0,1	—
725	384715,14	1330720,57	0,1	—
726	384580,40	1330692,35	0,1	—

Изм. Лист № докум. Подпись Дата СИ - 2024 – 1061 – ПМ.ПЗ Лист 75

654	384491,11	1330627,31	0,1	—
655	384474,54	1330615,24	0,1	—
660	384457,97	1330603,17	0,1	—
665	384433,72	1330585,51	0,1	—
666	384421,94	1330601,68	0,1	—
667	384410,17	1330617,84	0,1	—
668	384398,40	1330634,01	0,1	—
664	384422,64	1330651,67	0,1	—
658	384439,22	1330663,74	0,1	—
659	384455,79	1330675,81	0,1	—
669	384446,95	1330687,93	0,1	—
670	384420,28	1330668,51	0,1	—
673	384404,11	1330656,73	0,1	—
675	384389,56	1330646,13	0,1	—
676	384363,11	1330682,46	0,1	—
696	384347,32	1330678,66	0,1	—
693	384356,83	1330665,59	0,1	—
691	384368,61	1330649,43	0,1	—
689	384380,38	1330633,26	0,1	—
687	384392,16	1330617,10	0,1	—
680	384403,93	1330600,93	0,1	—
677	384421,59	1330576,68	0,1	—
678	384405,43	1330564,90	0,1	—
681	384389,26	1330553,13	0,1	—
684	384373,10	1330541,35	0,1	—
685	384355,43	1330565,60	0,1	—
697	384343,66	1330581,77	0,1	—
698	384331,88	1330597,94	0,1	—
699	384320,11	1330614,10	0,1	—
700	384308,33	1330630,27	0,1	—
701	384294,08	1330649,84	0,1	—
702	384297,71	1330652,48	0,1	—
703	384288,88	1330664,61	0,1	—
3	384273,10	1330660,81	0,1	—
2	384801,76	1329934,98	0,1	—
734	384810,61	1329940,67	0,1	—
203	384789,63	1329969,47	0,1	—
204	384777,85	1329985,64	0,1	—
209	384760,19	1330009,89	0,1	—
208	384776,36	1330021,66	0,1	—
206	384792,52	1330033,44	0,1	—
207	384808,69	1330045,21	0,1	—
202	384826,35	1330020,96	0,1	—
198	384838,13	1330004,80	0,1	—
733	384842,54	1329998,73	0,1	—
732	384854,67	1330007,56	0,1	—
190	384850,25	1330013,63	0,1	—
191	384838,48	1330029,79	0,1	—
197	384820,81	1330054,04	0,1	—
196	384836,98	1330065,82	0,1	—
194	384853,15	1330077,59	0,1	—

Изм. Лист № докум. Подпись Дата СИ - 2024 – 1061 – ПМ.ПЗ Лист 76

195	384869,31	1330089,37	0,1	—
189	384886,98	1330065,12	0,1	—
186	384898,75	1330048,95	0,1	—
731	384924,36	1330013,79	0,1	—
722	384942,90	1330025,71	0,1	—
184	384904,76	1330078,07	0,1	—
185	384887,10	1330102,32	0,1	—
183	384903,26	1330114,10	0,1	—
180	384919,43	1330125,87	0,1	—
181	384935,60	1330137,64	0,1	—
178	384953,26	1330113,40	0,1	—
723	384981,22	1330075,00	0,1	—
730	384993,35	1330083,83	0,1	—
343	384799,86	1330057,34	0,1	—
346	384782,20	1330081,59	0,1	—
353	384771,01	1330096,94	0,1	—
356	384759,82	1330112,30	0,1	—
359	384748,64	1330127,66	0,1	—
361	384737,45	1330143,02	0,1	—
363	384712,39	1330177,42	0,1	—
362	384706,28	1330131,47	0,1	—
366	384700,92	1330091,26	0,1	—
365	384708,38	1330081,02	0,1	—
364	384721,04	1330063,64	0,1	—
351	384733,70	1330046,26	0,1	—
350	384751,36	1330022,01	0,1	—
347	384767,53	1330033,79	0,1	—
344	384783,69	1330045,56	0,1	—
343	384799,86	1330057,34	0,1	—
309	384860,48	1330101,49	0,1	—
312	384842,82	1330125,74	0,1	—
319	384831,05	1330141,91	0,1	—
321	384819,27	1330158,08	0,1	—
323	384807,50	1330174,24	0,1	—
325	384795,72	1330190,41	0,1	—
327	384783,95	1330206,57	0,1	—
329	384772,17	1330222,74	0,1	—
332	384759,29	1330240,42	0,1	—
335	384746,42	1330258,10	0,1	—
720	384726,73	1330285,13	0,1	—
334	384720,63	1330239,32	0,1	—
333	384720,61	1330239,18	0,1	—
342	384715,26	1330198,97	0,1	—
341	384723,67	1330187,42	0,1	—
340	384735,45	1330171,25	0,1	—
339	384747,22	1330155,08	0,1	—
338	384759,00	1330138,92	0,1	—
337	384770,77	1330122,75	0,1	—
336	384782,55	1330106,58	0,1	—

Изм. Лист № докум. Подпись Дата СИ - 2024 – 1061 – ПМ.ПЗ Лист 77

317	384794,32	1330090,42	0,1	—
316	384811,98	1330066,17	0,1	—
313	384828,15	1330077,94	0,1	—
310	384844,32	1330089,72	0,1	—
309	384860,48	1330101,49	0,1	—
276	384926,77	1330149,77	0,1	—
279	384909,10	1330174,02	0,1	—
286	384897,33	1330190,19	0,1	—
288	384885,55	1330206,35	0,1	—
290	384873,78	1330222,52	0,1	—
292	384862,00	1330238,68	0,1	—
294	384850,23	1330254,85	0,1	—
296	384838,45	1330271,02	0,1	—
298	384826,68	1330287,18	0,1	—
300	384814,90	1330303,35	0,1	—
299	384790,65	1330285,69	0,1	—
308	384766,40	1330268,03	0,1	—
307	384778,18	1330251,86	0,1	—
306	384789,95	1330235,69	0,1	—
305	384801,73	1330219,53	0,1	—
304	384813,50	1330203,36	0,1	—
303	384825,28	1330187,19	0,1	—
302	384837,05	1330171,03	0,1	—
301	384848,83	1330154,86	0,1	—
284	384860,60	1330138,69	0,1	—
283	384878,27	1330114,45	0,1	—
280	384894,43	1330126,22	0,1	—
277	384910,60	1330137,99	0,1	—
276	384926,77	1330149,77	0,1	—
16	384694,20	1330127,34	0,1	—
17	384694,26	1330127,63	0,1	—
18	384693,85	1330127,69	0,1	—
19	384693,81	1330127,40	0,1	—
16	384694,20	1330127,34	0,1	—
534	384672,99	1330146,69	0,1	—
504	384677,76	1330182,51	0,1	—
509	384682,54	1330218,41	0,1	—
508	384668,87	1330237,18	0,1	—
512	384657,09	1330253,35	0,1	—
514	384645,32	1330269,52	0,1	—
516	384633,54	1330285,68	0,1	—
518	384621,77	1330301,85	0,1	—
520	384609,99	1330318,02	0,1	—
522	384598,22	1330334,18	0,1	—
524	384586,44	1330350,35	0,1	—
527	384574,67	1330366,52	0,1	—
529	384557,01	1330390,77	0,1	—
528	384540,84	1330378,99	0,1	—

Изм. Лист № докум. Подпись Дата СИ - 2024 – 1061 – ПМ.ПЗ Лист 78

531	384524,67	1330367,22	0,1	—
533	384508,51	1330355,44	0,1	—
532	384526,17	1330331,19	0,1	—
545	384537,94	1330315,02	0,1	—
544	384549,72	1330298,86	0,1	—
543	384561,49	1330282,69	0,1	—
542	384573,27	1330266,53	0,1	—
541	384585,04	1330250,36	0,1	—
540	384596,82	1330234,19	0,1	—
539	384608,59	1330218,03	0,1	—
538	384620,37	1330201,86	0,1	—
537	384632,14	1330185,69	0,1	—
536	384643,92	1330169,53	0,1	—
535	384664,86	1330140,77	0,1	—
534	384672,99	1330146,69	0,1	—
247	384955,06	1330170,38	0,1	—
244	384971,22	1330182,15	0,1	—
243	384987,39	1330193,93	0,1	—
246	384969,73	1330218,17	0,1	—
253	384957,95	1330234,34	0,1	—
255	384946,18	1330250,51	0,1	—
257	384934,40	1330266,67	0,1	—
259	384922,63	1330282,84	0,1	—
261	384910,85	1330299,01	0,1	—
263	384899,08	1330315,17	0,1	—
265	384887,30	1330331,34	0,1	—
267	384875,53	1330347,51	0,1	—
266	384851,28	1330329,84	0,1	—
275	384827,03	1330312,18	0,1	—
274	384838,80	1330296,02	0,1	—
273	384850,58	1330279,85	0,1	—
272	384862,35	1330263,68	0,1	—
271	384874,13	1330247,52	0,1	—
270	384885,90	1330231,35	0,1	—
269	384897,68	1330215,18	0,1	—
268	384909,45	1330199,02	0,1	—
251	384921,23	1330182,85	0,1	—
250	384938,89	1330158,60	0,1	—
247	384955,06	1330170,38	0,1	—
20	384701,37	1330182,94	0,1	—
21	384701,43	1330183,24	0,1	—
22	384701,02	1330183,30	0,1	—
23	384700,98	1330183,00	0,1	—
20	384701,37	1330182,94	0,1	—
217	384999,51	1330202,76	0,1	—
214	385015,68	1330214,53	0,1	—
211	385031,85	1330226,31	0,1	—
210	385048,01	1330238,08	0,1	—

Изм. Лист № докум. Подпись Дата СИ - 2024 – 1061 – ПМ.ПЗ Лист 79

213	385030,35	1330262,33	0,1	—
220	385018,58	1330278,50	0,1	—
222	385006,80	1330294,66	0,1	—
224	384995,03	1330310,83	0,1	—
226	384983,25	1330327,00	0,1	—
228	384971,48	1330343,16	0,1	—
230	384959,70	1330359,33	0,1	—
232	384947,93	1330375,50	0,1	—
234	384936,15	1330391,66	0,1	—
233	384911,90	1330374,00	0,1	—
242	384887,65	1330356,34	0,1	—
241	384899,43	1330340,17	0,1	—
240	384911,20	1330324,00	0,1	—
239	384922,98	1330307,84	0,1	—
238	384934,75	1330291,67	0,1	—
237	384946,53	1330275,51	0,1	—
236	384958,30	1330259,34	0,1	—
235	384970,08	1330243,17	0,1	—
218	384981,85	1330227,01	0,1	—
217	384999,51	1330202,76	0,1	—
32	384708,42	1330238,35	0,1	—
33	384708,47	1330238,65	0,1	—
34	384708,07	1330238,70	0,1	—
35	384708,03	1330238,41	0,1	—
32	384708,42	1330238,35	0,1	—
502	384687,33	1330254,40	0,1	—
473	384691,52	1330285,90	0,1	—
476	384696,88	1330326,12	0,1	—
479	384682,39	1330346,01	0,1	—
482	384670,62	1330362,17	0,1	—
484	384658,84	1330378,34	0,1	—
486	384647,07	1330394,50	0,1	—
489	384635,29	1330410,67	0,1	—
491	384617,63	1330434,92	0,1	—
490	384601,46	1330423,15	0,1	—
493	384585,30	1330411,37	0,1	—
495	384569,13	1330399,60	0,1	—
494	384586,79	1330375,35	0,1	—
496	384598,57	1330359,18	0,1	—
497	384610,34	1330343,01	0,1	—
498	384622,12	1330326,85	0,1	—
499	384633,89	1330310,68	0,1	—
500	384646,61	1330293,22	0,1	—
501	384659,21	1330275,92	0,1	—
503	384679,20	1330248,48	0,1	—
502	384687,33	1330254,40	0,1	—
705	384801,95	1330321,13	0,1	—
704	384862,58	1330365,29	0,1	—

Изм. Лист № докум. Подпись Дата СИ - 2024 – 1061 – ПМ.ПЗ Лист 80

707	384756,74	1330510,59	0,1	—
706	384742,41	1330402,89	0,1	—
709	384730,94	1330316,72	0,1	—
708	384753,45	1330285,81	0,1	—
705	384801,95	1330321,13	0,1	—
40	384715,67	1330294,14	0,1	—
41	384715,71	1330294,43	0,1	—
42	384715,32	1330294,49	0,1	—
43	384715,27	1330294,20	0,1	—
40	384715,67	1330294,14	0,1	—
52	384723,04	1330349,74	0,1	—
53	384723,07	1330350,03	0,1	—
54	384722,69	1330350,09	0,1	—
55	384722,63	1330349,80	0,1	—
52	384723,04	1330349,74	0,1	—
469	384702,32	1330367,00	0,1	—
456	384708,84	1330415,99	0,1	—
462	384712,55	1330443,88	0,1	—
461	384701,57	1330458,95	0,1	—
464	384683,91	1330483,20	0,1	—
463	384667,75	1330471,42	0,1	—
466	384651,58	1330459,65	0,1	—
468	384635,41	1330447,87	0,1	—
467	384653,08	1330423,62	0,1	—
472	384664,56	1330407,86	0,1	—
471	384676,04	1330392,10	0,1	—
470	384697,03	1330363,27	0,1	—
469	384702,32	1330367,00	0,1	—
618	384548,17	1330402,89	0,1	—
621	384530,51	1330427,14	0,1	—
628	384518,74	1330443,31	0,1	—
630	384506,96	1330459,47	0,1	—
632	384495,19	1330475,64	0,1	—
634	384483,41	1330491,81	0,1	—
636	384471,64	1330507,97	0,1	—
638	384459,86	1330524,14	0,1	—
641	384448,09	1330540,30	0,1	—
651	384430,43	1330564,56	0,1	—
650	384414,26	1330552,78	0,1	—
652	384398,09	1330541,00	0,1	—
653	384381,93	1330529,23	0,1	—
648	384399,59	1330504,98	0,1	—
647	384411,36	1330488,81	0,1	—
646	384423,14	1330472,65	0,1	—
645	384434,91	1330456,48	0,1	—
644	384446,69	1330440,31	0,1	—
643	384458,46	1330424,15	0,1	—

Изм. Лист № докум. Подпись Дата СИ - 2024 – 1061 – ПМ.ПЗ Лист 81

642	384470,24	1330407,98	0,1	—
626	384482,01	1330391,82	0,1	—
625	384499,68	1330367,56	0,1	—
622	384515,84	1330379,34	0,1	—
619	384532,01	1330391,12	0,1	—
618	384548,17	1330402,89	0,1	—
387	384874,70	1330374,12	0,1	—
368	384898,95	1330391,78	0,1	—
367	384923,20	1330409,45	0,1	—
370	384911,43	1330425,61	0,1	—
372	384899,65	1330441,78	0,1	—
374	384887,88	1330457,94	0,1	—
376	384876,10	1330474,11	0,1	—
378	384864,33	1330490,28	0,1	—
380	384852,55	1330506,44	0,1	—
382	384840,78	1330522,61	0,1	—
384	384829,00	1330538,78	0,1	—
386	384817,23	1330554,94	0,1	—
385	384792,98	1330537,28	0,1	—
396	384768,73	1330519,62	0,1	—
395	384780,50	1330503,45	0,1	—
394	384792,28	1330487,29	0,1	—
393	384804,05	1330471,12	0,1	—
392	384815,83	1330454,95	0,1	—
391	384827,60	1330438,79	0,1	—
390	384839,38	1330422,62	0,1	—
389	384851,15	1330406,45	0,1	—
388	384862,93	1330390,29	0,1	—
387	384874,70	1330374,12	0,1	—
60	384730,42	1330405,10	0,1	—
61	384730,46	1330405,41	0,1	—
62	384730,07	1330405,46	0,1	—
63	384730,02	1330405,16	0,1	—
60	384730,42	1330405,10	0,1	—
582	384608,80	1330447,05	0,1	—
585	384591,14	1330471,30	0,1	—
592	384579,36	1330487,46	0,1	—
594	384567,59	1330503,63	0,1	—
596	384555,81	1330519,79	0,1	—
598	384544,04	1330535,96	0,1	—
600	384532,26	1330552,13	0,1	—
602	384520,49	1330568,29	0,1	—
605	384508,71	1330584,46	0,1	—
615	384491,05	1330608,71	0,1	—
614	384474,88	1330596,93	0,1	—
616	384458,72	1330585,16	0,1	—
617	384442,55	1330573,39	0,1	—
612	384460,21	1330549,14	0,1	—

Изм. Лист № докум. Подпись Дата СИ - 2024 – 1061 – ПМ.ПЗ Лист 82

611	384471,99	1330532,97	0,1	—
610	384483,76	1330516,80	0,1	—
609	384495,54	1330500,64	0,1	—
608	384507,31	1330484,47	0,1	—
607	384519,09	1330468,30	0,1	—
606	384530,86	1330452,14	0,1	—
590	384542,64	1330435,97	0,1	—
589	384560,30	1330411,72	0,1	—
586	384576,47	1330423,50	0,1	—
583	384592,63	1330435,27	0,1	—
582	384608,80	1330447,05	0,1	—
719	384935,32	1330418,28	0,1	—
718	384960,87	1330436,88	0,1	—
710	384948,49	1330452,60	0,1	—
717	384888,57	1330528,64	0,1	—
716	384830,96	1330602,75	0,1	—
715	384779,06	1330678,28	0,1	—
714	384759,61	1330532,14	0,1	—
713	384759,90	1330531,74	0,1	—
712	384820,52	1330575,90	0,1	—
711	384923,55	1330434,44	0,1	—
719	384935,32	1330418,28	0,1	—
68	384961,87	1330454,90	0,1	—
69	384962,18	1330455,16	0,1	—
70	384961,98	1330455,38	0,1	—
71	384961,67	1330455,12	0,1	—
68	384961,87	1330454,90	0,1	—
546	384675,08	1330495,32	0,1	—
549	384657,42	1330519,57	0,1	—
556	384645,64	1330535,74	0,1	—
558	384633,87	1330551,91	0,1	—
560	384622,09	1330568,07	0,1	—
562	384610,32	1330584,24	0,1	—
564	384598,54	1330600,40	0,1	—
566	384586,77	1330616,57	0,1	—
569	384574,99	1330632,74	0,1	—
579	384557,33	1330656,99	0,1	—
578	384541,17	1330645,21	0,1	—
580	384525,00	1330633,44	0,1	—
581	384508,83	1330621,66	0,1	—
576	384526,50	1330597,41	0,1	—
575	384538,27	1330581,25	0,1	—
574	384550,05	1330565,08	0,1	—
573	384561,82	1330548,91	0,1	—
572	384573,59	1330532,75	0,1	—
571	384585,37	1330516,58	0,1	—
570	384597,14	1330500,41	0,1	—
554	384608,92	1330484,25	0,1	—

Изм. Лист № докум. Подпись Дата СИ - 2024 – 1061 – ПМ.ПЗ Лист 83

553	384626,58	1330460,00	0,1	—
550	384642,75	1330471,77	0,1	—
547	384658,91	1330483,55	0,1	—
546	384675,08	1330495,32	0,1	—
72	384737,74	1330460,42	0,1	—
73	384737,79	1330460,71	0,1	—
74	384737,39	1330460,78	0,1	—
75	384737,34	1330460,48	0,1	—
72	384737,74	1330460,42	0,1	—
441	384717,34	1330479,87	0,1	—
417	384722,88	1330521,48	0,1	—
422	384726,89	1330551,58	0,1	—
421	384718,04	1330563,73	0,1	—
425	384706,27	1330579,89	0,1	—
427	384694,49	1330596,06	0,1	—
429	384682,72	1330612,23	0,1	—
431	384670,94	1330628,39	0,1	—
433	384659,17	1330644,56	0,1	—
435	384647,39	1330660,73	0,1	—
437	384635,62	1330676,89	0,1	—
440	384628,23	1330687,04	0,1	—
439	384589,85	1330679,00	0,1	—
455	384586,63	1330678,32	0,1	—
454	384582,26	1330675,14	0,1	—
453	384569,46	1330665,82	0,1	—
452	384587,12	1330641,57	0,1	—
451	384598,89	1330625,40	0,1	—
450	384610,67	1330609,24	0,1	—
449	384622,44	1330593,07	0,1	—
448	384634,22	1330576,90	0,1	—
447	384645,99	1330560,74	0,1	—
446	384657,77	1330544,57	0,1	—
445	384669,54	1330528,40	0,1	—
444	384680,44	1330513,45	0,1	—
443	384691,33	1330498,50	0,1	—
442	384709,21	1330473,94	0,1	—
441	384717,34	1330479,87	0,1	—
76	384931,52	1330492,94	0,1	—
77	384931,81	1330493,21	0,1	—
78	384931,62	1330493,43	0,1	—
79	384931,31	1330493,17	0,1	—
76	384931,52	1330492,94	0,1	—
80	384744,98	1330515,95	0,1	—
81	384745,03	1330516,25	0,1	—
82	384744,63	1330516,31	0,1	—
83	384744,59	1330516,01	0,1	—
80	384744,98	1330515,95	0,1	—

Изм. Лист № докум. Подпись Дата СИ - 2024 – 1061 – ПМ.ПЗ Лист 84

84	384900,47	1330532,06	0,1	—
85	384900,77	1330532,33	0,1	—
86	384900,59	1330532,56	0,1	—
87	384900,28	1330532,30	0,1	—
84	384900,47	1330532,06	0,1	—
88	384869,33	1330570,89	0,1	—
89	384869,63	1330571,15	0,1	—
90	384869,44	1330571,38	0,1	—
91	384869,13	1330571,11	0,1	—
88	384869,33	1330570,89	0,1	—
92	384752,31	1330571,38	0,1	—
93	384752,35	1330571,68	0,1	—
94	384751,96	1330571,74	0,1	—
95	384751,92	1330571,45	0,1	—
92	384752,31	1330571,38	0,1	—
410	384723,55	1330581,65	0,1	—
409	384731,68	1330587,57	0,1	—
397	384735,49	1330616,20	0,1	—
402	384741,23	1330659,29	0,1	—
401	384733,95	1330669,28	0,1	—
405	384720,41	1330687,87	0,1	—
408	384708,73	1330703,90	0,1	—
407	384676,53	1330697,16	0,1	—
416	384658,15	1330693,31	0,1	—
415	384647,74	1330685,72	0,1	—
414	384664,73	1330662,41	0,1	—
413	384677,68	1330644,63	0,1	—
412	384690,63	1330626,84	0,1	—
411	384703,58	1330609,06	0,1	—
410	384723,55	1330581,65	0,1	—
96	384841,52	1330605,50	0,1	—
97	384841,82	1330605,76	0,1	—
98	384839,53	1330608,52	0,1	—
99	384842,56	1330611,04	0,1	—
100	384842,31	1330611,33	0,1	—
101	384839,04	1330608,48	0,1	—
96	384841,52	1330605,50	0,1	—
105	384837,46	1330610,69	0,1	—
102	384840,26	1330611,85	0,1	—
103	384839,06	1330614,75	0,1	—
104	384836,26	1330613,61	0,1	—
105	384837,46	1330610,69	0,1	—
106	384839,81	1330616,24	0,1	—
107	384839,66	1330616,62	0,1	—

Изм. Лист № докум. Подпись Дата СИ - 2024 – 1061 – ПМ.ПЗ Лист 85

108	384837,18	1330615,80	0,1	—
109	384836,35	1330618,69	0,1	—
110	384835,96	1330618,56	0,1	—
111	384837,03	1330615,33	0,1	—
106	384839,81	1330616,24	0,1	—
112	384759,85	1330626,96	0,1	—
113	384759,90	1330627,26	0,1	—
114	384759,50	1330627,32	0,1	—
115	384759,45	1330627,02	0,1	—
112	384759,85	1330626,96	0,1	—
116	384767,36	1330683,60	0,1	—
117	384767,40	1330683,90	0,1	—
118	384767,01	1330683,96	0,1	—
119	384766,96	1330683,66	0,1	—
116	384767,36	1330683,60	0,1	—

Обозначение земельного участка :ЗУ310

Обозначение характерных точек границы	Координаты, м		Средняя квадратическая погрешность положения характерной точки (M_t), м	Описание закрепления точки
	X	Y		
1	2	3	4	5
731	384924,36	1330013,79	0,1	—
186	384898,75	1330048,95	0,1	—
187	384874,50	1330031,29	0,1	—
190	384850,25	1330013,63	0,1	—
732	384854,67	1330007,56	0,1	—
733	384842,54	1329998,73	0,1	—
198	384838,13	1330004,80	0,1	—
199	384813,88	1329987,13	0,1	—
203	384789,63	1329969,47	0,1	—
734	384810,61	1329940,67	0,1	—
731	384924,36	1330013,79	0,1	—

Обозначение земельного участка :ЗУ311

Обозначение характерных точек границы	Координаты, м		Средняя квадратическая погрешность положения характерной точки (M_t), м	Описание закрепления точки
	X	Y		
1	2	3	4	5
1	385170,89	1330172,27	0,1	—
15	385188,65	1330183,67	0,1	—
14	385196,60	1330188,80	0,1	—
735	384999,03	1330437,46	0,1	—
147	384972,53	1330418,16	0,1	—
145	384984,89	1330401,18	0,1	—
143	384997,25	1330384,21	0,1	—
141	385009,62	1330367,23	0,1	—
139	385021,98	1330350,26	0,1	—
137	385034,34	1330333,28	0,1	—
135	385046,71	1330316,31	0,1	—
133	385059,07	1330299,33	0,1	—
131	385071,44	1330282,36	0,1	—
129	385083,80	1330265,38	0,1	—

Изм. Лист № докум. Подпись Дата СИ - 2024 – 1061 – ПМ.ПЗ Лист 86

127	385097,34	1330246,79	0,1	—
125	385109,70	1330229,82	0,1	—
123	385122,07	1330212,84	0,1	—
120	385134,43	1330195,87	0,1	—
121	385110,18	1330178,20	0,1	—
736	385114,60	1330172,14	0,1	—
737	385102,47	1330163,31	0,1	—
148	385098,06	1330169,37	0,1	—
149	385073,81	1330151,71	0,1	—
152	385049,56	1330134,05	0,1	—
738	385053,97	1330127,99	0,1	—
739	385041,85	1330119,16	0,1	—
163	385037,43	1330125,22	0,1	—
164	385013,18	1330107,56	0,1	—
167	384988,93	1330089,89	0,1	—
730	384993,35	1330083,83	0,1	—
723	384981,22	1330075,00	0,1	—
721	384993,45	1330058,21	0,1	—
1	385170,89	1330172,27	0,1	—
24	385175,42	1330183,21	0,1	—
25	385175,73	1330183,47	0,1	—
26	385175,53	1330183,69	0,1	—
27	385175,23	1330183,43	0,1	—
24	385175,42	1330183,21	0,1	—
28	385147,71	1330218,44	0,1	—
29	385148,01	1330218,70	0,1	—
30	385147,82	1330218,92	0,1	—
31	385147,53	1330218,66	0,1	—
28	385147,71	1330218,44	0,1	—
36	385116,45	1330258,55	0,1	—
37	385116,75	1330258,81	0,1	—
38	385116,56	1330259,03	0,1	—
39	385116,25	1330258,77	0,1	—
36	385116,45	1330258,55	0,1	—
44	385085,93	1330297,49	0,1	—
45	385086,22	1330297,75	0,1	—
46	385086,03	1330297,97	0,1	—
47	385085,72	1330297,72	0,1	—
44	385085,93	1330297,49	0,1	—
48	385054,83	1330337,26	0,1	—
49	385055,13	1330337,51	0,1	—
50	385054,94	1330337,75	0,1	—
51	385054,64	1330337,49	0,1	—
48	385054,83	1330337,26	0,1	—
56	385024,30	1330376,21	0,1	—

Изм. Лист № докум. Подпись Дата СИ - 2024 – 1061 – ПМ.ПЗ Лист 87

57	385024,60	1330376,47	0,1	—
58	385024,41	1330376,70	0,1	—
59	385024,10	1330376,44	0,1	—
56	385024,30	1330376,21	0,1	—
64	384993,48	1330415,49	0,1	—
65	384993,79	1330415,75	0,1	—
66	384993,59	1330415,97	0,1	—
67	384993,29	1330415,71	0,1	—
64	384993,48	1330415,49	0,1	—

2.2 Сведения о частях границ образуемых земельных участков

Обозначение земельного участка :ЗУ1

Обозначение части границы		Горизонтальное проложение (S), м	Описание прохождения части границы
от т.	до т.		
1	2	3	4
120	123	20,99	–
123	122	30,00	–
122	121	21,00	–
121	120	30,00	–

Обозначение земельного участка :ЗУ2

Обозначение части границы		Горизонтальное проложение (S), м	Описание прохождения части границы
от т.	до т.		
1	2	3	4
123	125	21,01	–
125	124	30,00	–
124	122	21,00	–
122	123	30,00	–

Обозначение земельного участка :ЗУ3

Обозначение части границы		Горизонтальное проложение (S), м	Описание прохождения части границы
от т.	до т.		
1	2	3	4
125	127	20,99	–
127	126	30,00	–
126	124	21,00	–
124	125	30,00	–

Обозначение земельного участка :ЗУ4

Обозначение части границы		Горизонтальное проложение (S), м	Описание прохождения части границы
от т.	до т.		
1	2	3	4
127	129	23,00	–
129	128	30,00	–
128	126	23,00	–
126	127	30,00	–

Обозначение земельного участка :ЗУ5

Обозначение части границы		Горизонтальное проложение (S), м	Описание прохождения части границы
от т.	до т.		
1	2	3	4
129	131	21,00	–
131	130	30,00	–
130	128	21,00	–

Изм. Лист № докум. Подпись Дата СИ - 2024 – 1061 – ПМ.ПЗ Лист 88

128	129	30,00	–

Обозначение земельного участка ____ :ЗУ6

Обозначение части границы		Горизонтальное проложение (S), м	Описание прохождения части границы
от т.	до т.		
1	2	3	4
131	133	21,00	–
133	132	30,00	–
132	130	21,00	–
130	131	30,00	–

Обозначение земельного участка ____ :ЗУ7

Обозначение части границы		Горизонтальное проложение (S), м	Описание прохождения части границы
от т.	до т.		
1	2	3	4
133	135	21,00	–
135	134	30,00	–
134	132	20,99	–
132	133	30,00	–

Обозначение земельного участка ____ :ЗУ8

Обозначение части границы		Горизонтальное проложение (S), м	Описание прохождения части границы
от т.	до т.		
1	2	3	4
135	137	21,00	–
137	136	30,00	–
136	134	21,01	–
134	135	30,00	–

Обозначение земельного участка ____ :ЗУ9

Обозначение части границы		Горизонтальное проложение (S), м	Описание прохождения части границы
от т.	до т.		
1	2	3	4
137	139	21,00	–
139	138	30,00	–
138	136	20,99	–
136	137	30,00	–

Обозначение земельного участка ____ :ЗУ10

Обозначение части границы		Горизонтальное проложение (S), м	Описание прохождения части границы
от т.	до т.		
1	2	3	4
139	141	20,99	–
141	140	30,00	–
140	138	21,00	–
138	139	30,00	–

Обозначение земельного участка ____ :ЗУ11

Обозначение части границы		Горизонтальное проложение (S), м	Описание прохождения части границы
от т.	до т.		
1	2	3	4
141	143	21,01	–
143	142	30,00	–
142	140	21,00	–
140	141	30,00	–

Изм. Лист № докум. Подпись Дата — СИ - 2024 – 1061 – ПМ.ПЗ — Лист 89

Обозначение земельного участка ____ :ЗУ12

Обозначение части границы		Горизонтальное проложение (S), м	Описание прохождения части границы
от т.	до т.		
1	2	3	4
143	145	20,99	–
145	144	30,00	–
144	142	21,00	–
142	143	30,00	–

Обозначение земельного участка ____ :ЗУ13

Обозначение части границы		Горизонтальное проложение (S), м	Описание прохождения части границы
от т.	до т.		
1	2	3	4
145	147	21,00	–
147	146	30,00	–
146	144	20,99	–
144	145	30,00	–

Обозначение земельного участка ____ :ЗУ14

Обозначение части границы		Горизонтальное проложение (S), м	Описание прохождения части границы
от т.	до т.		
1	2	3	4
148	151	20,01	–
151	150	30,00	–
150	149	20,01	–
149	148	30,00	–

Обозначение земельного участка ____ :ЗУ15

Обозначение части границы		Горизонтальное проложение (S), м	Описание прохождения части границы
от т.	до т.		
1	2	3	4
149	150	20,01	–
150	153	30,00	–
153	152	20,01	–
152	149	30,00	–

Обозначение земельного участка ____ :ЗУ16

Обозначение части границы		Горизонтальное проложение (S), м	Описание прохождения части границы
от т.	до т.		
1	2	3	4
151	156	20,00	–
156	155	20,01	–
155	154	10,00	–
154	150	19,99	–
150	151	30,00	–

Обозначение земельного участка ____ :ЗУ17

Обозначение части границы		Горизонтальное проложение (S), м	Описание прохождения части границы
от т.	до т.		
1	2	3	4
150	154	19,99	–
154	158	10,00	–
158	157	20,00	–
157	153	19,99	–
153	150	30,00	–

Изм. Лист № докум. Подпись Дата — СИ - 2024 – 1061 – ПМ.ПЗ — Лист 90

Обозначение земельного участка ____ :ЗУ18

Обозначение части границы		Горизонтальное проложение (S), м	Описание прохождения части границы
от т.	до т.		
1	2	3	4
156	160	30,00	–
160	159	20,00	–
159	155	30,00	–
155	156	20,01	–

Обозначение земельного участка ____ :ЗУ19

Обозначение части границы		Горизонтальное проложение (S), м	Описание прохождения части границы
от т.	до т.		
1	2	3	4
154	155	10,00	–
155	159	30,00	–
159	161	20,00	–
161	158	30,00	–
158	154	10,00	–

Обозначение земельного участка ____ :ЗУ20

Обозначение части границы		Горизонтальное проложение (S), м	Описание прохождения части границы
от т.	до т.		
1	2	3	4
158	161	30,00	–
161	162	20,00	–
162	157	30,00	–
157	158	20,00	–

Обозначение земельного участка ____ :ЗУ21

Обозначение части границы		Горизонтальное проложение (S), м	Описание прохождения части границы
от т.	до т.		
1	2	3	4
163	166	19,99	–
166	165	30,00	–
165	164	19,99	–
164	163	30,00	–

Обозначение земельного участка ____ :ЗУ22

Обозначение части границы		Горизонтальное проложение (S), м	Описание прохождения части границы
от т.	до т.		
1	2	3	4
164	165	19,99	–
165	168	30,00	–
168	167	20,00	–
167	164	30,00	–

Обозначение земельного участка ____ :ЗУ23

Обозначение части границы		Горизонтальное проложение (S), м	Описание прохождения части границы
от т.	до т.		
1	2	3	4
166	171	20,01	–
171	170	19,99	–
170	169	10,01	–
169	165	20,01	–
165	166	30,00	–

Изм. Лист № докум. Подпись Дата — СИ - 2024 – 1061 – ПМ.ПЗ — Лист 91

Обозначение земельного участка ____ :ЗУ24

Обозначение части границы		Горизонтальное проложение (S), м	Описание прохождения части границы
от т.	до т.		
1	2	3	4
165	169	20,01	–
169	173	10,00	–
173	172	20,00	–
172	168	20,01	–
168	165	30,00	–

Обозначение земельного участка ____ :ЗУ25

Обозначение части границы		Горизонтальное проложение (S), м	Описание прохождения части границы
от т.	до т.		
1	2	3	4
171	175	30,00	–
175	174	20,00	–
174	170	30,00	–
170	171	19,99	–

Обозначение земельного участка ____ :ЗУ26

Обозначение части границы		Горизонтальное проложение (S), м	Описание прохождения части границы
от т.	до т.		
1	2	3	4
169	170	10,01	–
170	174	30,00	–
174	176	20,00	–
176	173	30,00	–
173	169	10,00	–

Обозначение земельного участка ____ :ЗУ27

Обозначение части границы		Горизонтальное проложение (S), м	Описание прохождения части границы
от т.	до т.		
1	2	3	4
173	176	30,00	–
176	177	20,00	–
177	172	30,00	–
172	173	20,00	–

Обозначение земельного участка ____ :ЗУ28

Обозначение части границы		Горизонтальное проложение (S), м	Описание прохождения части границы
от т.	до т.		
1	2	3	4
178	181	29,99	–
181	180	20,00	–
180	179	30,00	–
179	178	20,01	–

Обозначение земельного участка ____ :ЗУ29

Обозначение части границы		Горизонтальное проложение (S), м	Описание прохождения части границы
от т.	до т.		
1	2	3	4
179	180	30,00	–
180	183	20,00	–
183	182	30,00	–
182	179	19,99	–

Изм. Лист № докум. Подпись Дата — СИ - 2024 – 1061 – ПМ.ПЗ — Лист 92

Обозначение земельного участка ____ :ЗУ30

Обозначение части границы		Горизонтальное проложение (S), м	Описание прохождения части границы
от т.	до т.		
1	2	3	4
182	183	30,00	–
183	185	20,00	–
185	184	30,00	–
184	182	20,01	–

Обозначение земельного участка ____ :ЗУ31

Обозначение части границы		Горизонтальное проложение (S), м	Описание прохождения части границы
от т.	до т.		
1	2	3	4
186	189	20,00	–
189	188	30,00	–
188	187	20,00	–
187	186	30,00	–

Обозначение земельного участка ____ :ЗУ32

Обозначение части границы		Горизонтальное проложение (S), м	Описание прохождения части границы
от т.	до т.		
1	2	3	4
187	188	20,00	–
188	192	10,01	–
192	191	20,00	–
191	190	19,99	–
190	187	30,00	–

Обозначение земельного участка ____ :ЗУ33

Обозначение части границы		Горизонтальное проложение (S), м	Описание прохождения части границы
от т.	до т.		
1	2	3	4
189	195	30,00	–
195	194	20,00	–
194	193	30,00	–
193	189	20,01	–

Обозначение земельного участка ____ :ЗУ34

Обозначение части границы		Горизонтальное проложение (S), м	Описание прохождения части границы
от т.	до т.		
1	2	3	4
193	194	30,00	–
194	196	20,00	–
196	192	30,00	–
192	193	20,00	–

Обозначение земельного участка ____ :ЗУ35

Обозначение части границы		Горизонтальное проложение (S), м	Описание прохождения части границы
от т.	до т.		
1	2	3	4
192	196	30,00	–
196	197	20,01	–
197	191	30,00	–
191	192	20,00	–

Изм. Лист № докум. Подпись Дата — СИ - 2024 – 1061 – ПМ.ПЗ — Лист 93

Обозначение земельного участка ____ :ЗУ36

Обозначение части границы		Горизонтальное проложение (S), м	Описание прохождения части границы
от т.	до т.		
1	2	3	4
198	202	20,00	–
202	201	19,99	–
201	200	10,01	–
200	199	20,01	–
199	198	30,00	–

Обозначение земельного участка ____ :ЗУ37

Обозначение части границы		Горизонтальное проложение (S), м	Описание прохождения части границы
от т.	до т.		
1	2	3	4
199	200	20,01	–
200	205	10,00	–
205	204	20,00	–
204	203	20,01	–
203	199	30,00	–

Обозначение земельного участка ____ :ЗУ38

Обозначение части границы		Горизонтальное проложение (S), м	Описание прохождения части границы
от т.	до т.		
1	2	3	4
202	207	30,00	–
207	206	20,00	–
206	201	30,00	–
201	202	19,99	–

Обозначение земельного участка ____ :ЗУ39

Обозначение части границы		Горизонтальное проложение (S), м	Описание прохождения части границы
от т.	до т.		
1	2	3	4
200	201	10,01	–
201	206	30,00	–
206	208	20,00	–
208	205	30,00	–
205	200	10,00	–

Обозначение земельного участка ____ :ЗУ40

Обозначение части границы		Горизонтальное проложение (S), м	Описание прохождения части границы
от т.	до т.		
1	2	3	4
205	208	30,00	–
208	209	20,00	–
209	204	30,00	–
204	205	20,00	–

Обозначение земельного участка ____ :ЗУ41

Обозначение части границы		Горизонтальное проложение (S), м	Описание прохождения части границы
от т.	до т.		
1	2	3	4
210	213	30,00	–
213	212	20,00	–
212	211	30,00	–
211	210	19,99	–

Изм. Лист № докум. Подпись Дата — СИ - 2024 – 1061 – ПМ.ПЗ — Лист 94

Обозначение земельного участка ____ :ЗУ42

Обозначение части границы		Горизонтальное проложение (S), м	Описание прохождения части границы
от т.	до т.		
1	2	3	4
211	212	30,00	–
212	216	10,00	–
216	215	10,00	–
215	214	30,00	–
214	211	20,01	–

Обозначение земельного участка ____ :ЗУ43

Обозначение части границы		Горизонтальное проложение (S), м	Описание прохождения части границы
от т.	до т.		
1	2	3	4
214	215	30,00	–
215	218	20,00	–
218	217	30,00	–
217	214	20,00	–

Обозначение земельного участка ____ :ЗУ44

Обозначение части границы		Горизонтальное проложение (S), м	Описание прохождения части границы
от т.	до т.		
1	2	3	4
212	213	20,00	–
213	220	20,00	–
220	219	30,00	–
219	216	19,99	–
216	212	10,00	–

Обозначение земельного участка ____ :ЗУ45

Обозначение части границы		Горизонтальное проложение (S), м	Описание прохождения части границы
от т.	до т.		
1	2	3	4
220	222	20,00	–
222	221	30,00	–
221	219	20,01	–
219	220	30,00	–

Обозначение земельного участка ____ :ЗУ46

Обозначение части границы		Горизонтальное проложение (S), м	Описание прохождения части границы
от т.	до т.		
1	2	3	4
222	224	20,00	–
224	223	30,00	–
223	221	20,00	–
221	222	30,00	–

Обозначение земельного участка ____ :ЗУ47

Обозначение части границы		Горизонтальное проложение (S), м	Описание прохождения части границы
от т.	до т.		
1	2	3	4
224	226	20,01	–
226	225	30,00	–
225	223	20,00	–
223	224	30,00	–

Изм. Лист № докум. Подпись Дата — СИ - 2024 – 1061 – ПМ.ПЗ — Лист 95

Обозначение земельного участка ____ :ЗУ48

Обозначение части границы		Горизонтальное проложение (S), м	Описание прохождения части границы
от т.	до т.		
1	2	3	4
226	228	19,99	–
228	227	30,00	–
227	225	20,00	–
225	226	30,00	–

Обозначение земельного участка ____ :ЗУ49

Обозначение части границы		Горизонтальное проложение (S), м	Описание прохождения части границы
от т.	до т.		
1	2	3	4
228	230	20,01	–
230	229	30,00	–
229	227	20,01	–
227	228	30,00	–

Обозначение земельного участка ____ :ЗУ50

Обозначение части границы		Горизонтальное проложение (S), м	Описание прохождения части границы
от т.	до т.		
1	2	3	4
230	232	20,00	–
232	231	30,00	–
231	229	19,99	–
229	230	30,00	–

Обозначение земельного участка ____ :ЗУ51

Обозначение части границы		Горизонтальное проложение (S), м	Описание прохождения части границы
от т.	до т.		
1	2	3	4
232	234	20,00	–
234	233	30,00	–
233	231	20,01	–
231	232	30,00	–

Обозначение земельного участка ____ :ЗУ52

Обозначение части границы		Горизонтальное проложение (S), м	Описание прохождения части границы
от т.	до т.		
1	2	3	4
215	216	10,00	–
216	219	19,99	–
219	235	30,00	–
235	218	19,99	–
218	215	20,00	–

Обозначение земельного участка ____ :ЗУ53

Обозначение части границы		Горизонтальное проложение (S), м	Описание прохождения части границы
от т.	до т.		
1	2	3	4
219	221	20,01	–
221	236	30,00	–
236	235	20,01	–
235	219	30,00	–

Изм. Лист № докум. Подпись Дата — СИ - 2024 – 1061 – ПМ.ПЗ — Лист 96

Обозначение земельного участка ____ :ЗУ54

Обозначение части границы		Горизонтальное проложение (S), м	Описание прохождения части границы
от т.	до т.		
1	2	3	4
221	223	20,00	–
223	237	30,00	–
237	236	20,00	–
236	221	30,00	–

Обозначение земельного участка ____ :ЗУ55

Обозначение части границы		Горизонтальное проложение (S), м	Описание прохождения части границы
от т.	до т.		
1	2	3	4
223	225	20,00	–
225	238	30,00	–
238	237	20,00	–
237	223	30,00	–

Обозначение земельного участка ____ :ЗУ56

Обозначение части границы		Горизонтальное проложение (S), м	Описание прохождения части границы
от т.	до т.		
1	2	3	4
225	227	20,00	–
227	239	30,00	–
239	238	20,00	–
238	225	30,00	–

Обозначение земельного участка ____ :ЗУ57

Обозначение части границы		Горизонтальное проложение (S), м	Описание прохождения части границы
от т.	до т.		
1	2	3	4
227	229	20,01	–
229	240	30,00	–
240	239	20,00	–
239	227	30,00	–

Обозначение земельного участка ____ :ЗУ58

Обозначение части границы		Горизонтальное проложение (S), м	Описание прохождения части границы
от т.	до т.		
1	2	3	4
229	231	19,99	–
231	241	30,00	–
241	240	20,00	–
240	229	30,00	–

Обозначение земельного участка ____ :ЗУ59

Обозначение части границы		Горизонтальное проложение (S), м	Описание прохождения части границы
от т.	до т.		
1	2	3	4
231	233	20,01	–
233	242	30,00	–
242	241	20,01	–
241	231	30,00	–

Изм. Лист № докум. Подпись Дата — СИ - 2024 – 1061 – ПМ.ПЗ — Лист 97

Обозначение земельного участка ____ :ЗУ60

Обозначение части границы		Горизонтальное проложение (S), м	Описание прохождения части границы
от т.	до т.		
1	2	3	4
243	246	29,99	–
246	245	20,00	–
245	244	30,00	–
244	243	20,01	–

Обозначение земельного участка ____ :ЗУ61

Обозначение части границы		Горизонтальное проложение (S), м	Описание прохождения части границы
от т.	до т.		
1	2	3	4
244	245	30,00	–
245	249	10,00	–
249	248	10,00	–
248	247	30,00	–
247	244	19,99	–

Обозначение земельного участка ____ :ЗУ62

Обозначение части границы		Горизонтальное проложение (S), м	Описание прохождения части границы
от т.	до т.		
1	2	3	4
247	248	30,00	–
248	251	20,00	–
251	250	30,00	–
250	247	20,01	–

Обозначение земельного участка ____ :ЗУ63

Обозначение части границы		Горизонтальное проложение (S), м	Описание прохождения части границы
от т.	до т.		
1	2	3	4
245	246	20,00	–
246	253	20,01	–
253	252	30,00	–
252	249	20,01	–
249	245	10,00	–

Обозначение земельного участка ____ :ЗУ64

Обозначение части границы		Горизонтальное проложение (S), м	Описание прохождения части границы
от т.	до т.		
1	2	3	4
253	255	20,00	–
255	254	30,00	–
254	252	20,00	–
252	253	30,00	–

Обозначение земельного участка ____ :ЗУ65

Обозначение части границы		Горизонтальное проложение (S), м	Описание прохождения части границы
от т.	до т.		
1	2	3	4
255	257	20,00	–
257	256	30,00	–
256	254	20,00	–
254	255	30,00	–

Изм. Лист № докум. Подпись Дата — СИ - 2024 – 1061 – ПМ.ПЗ — Лист 98

Обозначение земельного участка ____ :ЗУ66

Обозначение части границы		Горизонтальное проложение (S), м	Описание прохождения части границы
от т.	до т.		
1	2	3	4
257	259	20,00	–
259	258	30,00	–
258	256	20,00	–
256	257	30,00	–

Обозначение земельного участка ____ :ЗУ67

Обозначение части границы		Горизонтальное проложение (S), м	Описание прохождения части границы
от т.	до т.		
1	2	3	4
259	261	20,01	–
261	260	30,00	–
260	258	20,00	–
258	259	30,00	–

Обозначение земельного участка ____ :ЗУ68

Обозначение части границы		Горизонтальное проложение (S), м	Описание прохождения части границы
от т.	до т.		
1	2	3	4
261	263	19,99	–
263	262	30,00	–
262	260	20,00	–
260	261	30,00	–

Обозначение земельного участка ____ :ЗУ69

Обозначение части границы		Горизонтальное проложение (S), м	Описание прохождения части границы
от т.	до т.		
1	2	3	4
263	265	20,01	–
265	264	30,00	–
264	262	20,01	–
262	263	30,00	–

Обозначение земельного участка ____ :ЗУ70

Обозначение части границы		Горизонтальное проложение (S), м	Описание прохождения части границы
от т.	до т.		
1	2	3	4
265	267	20,00	–
267	266	30,00	–
266	264	19,99	–
264	265	30,00	–

Обозначение земельного участка ____ :ЗУ71

Обозначение части границы		Горизонтальное проложение (S), м	Описание прохождения части границы
от т.	до т.		
1	2	3	4
248	249	10,00	–
249	252	20,01	–
252	268	30,00	–
268	251	20,01	–
251	248	20,00	–

Изм. Лист № докум. Подпись Дата — СИ - 2024 – 1061 – ПМ.ПЗ — Лист 99

Обозначение земельного участка ____ :ЗУ72

Обозначение части границы		Горизонтальное проложение (S), м	Описание прохождения части границы
от т.	до т.		
1	2	3	4
252	254	20,00	–
254	269	30,00	–
269	268	19,99	–
268	252	30,00	–

Обозначение земельного участка ____ :ЗУ73

Обозначение части границы		Горизонтальное проложение (S), м	Описание прохождения части границы
от т.	до т.		
1	2	3	4
254	256	20,00	–
256	270	30,00	–
270	269	20,01	–
269	254	30,00	–

Обозначение земельного участка ____ :ЗУ74

Обозначение части границы		Горизонтальное проложение (S), м	Описание прохождения части границы
от т.	до т.		
1	2	3	4
256	258	20,00	–
258	271	30,00	–
271	270	20,00	–
270	256	30,00	–

Обозначение земельного участка ____ :ЗУ75

Обозначение части границы		Горизонтальное проложение (S), м	Описание прохождения части границы
от т.	до т.		
1	2	3	4
258	260	20,00	–
260	272	30,00	–
272	271	20,00	–
271	258	30,00	–

Обозначение земельного участка ____ :ЗУ76

Обозначение части границы		Горизонтальное проложение (S), м	Описание прохождения части границы
от т.	до т.		
1	2	3	4
260	262	20,00	–
262	273	30,00	–
273	272	20,00	–
272	260	30,00	–

Обозначение земельного участка ____ :ЗУ77

Обозначение части границы		Горизонтальное проложение (S), м	Описание прохождения части границы
от т.	до т.		
1	2	3	4
262	264	20,01	–
264	274	30,00	–
274	273	20,01	–
273	262	30,00	–

Изм. Лист № докум. Подпись Дата — СИ - 2024 – 1061 – ПМ.ПЗ — Лист 100

Обозначение земельного участка ____ :ЗУ78

Обозначение части границы		Горизонтальное проложение (S), м	Описание прохождения части границы
от т.	до т.		
1	2	3	4
264	266	19,99	–
266	275	30,00	–
275	274	19,99	–
274	264	30,00	–

Обозначение земельного участка ____ :ЗУ79

Обозначение части границы		Горизонтальное проложение (S), м	Описание прохождения части границы
от т.	до т.		
1	2	3	4
276	279	30,00	–
279	278	20,00	–
278	277	30,00	–
277	276	20,01	–

Обозначение земельного участка ____ :ЗУ80

Обозначение части границы		Горизонтальное проложение (S), м	Описание прохождения части границы
от т.	до т.		
1	2	3	4
277	278	30,00	–
278	282	10,00	–
282	281	10,00	–
281	280	30,00	–
280	277	20,00	–

Обозначение земельного участка ____ :ЗУ81

Обозначение части границы		Горизонтальное проложение (S), м	Описание прохождения части границы
от т.	до т.		
1	2	3	4
280	281	30,00	–
281	284	20,01	–
284	283	30,00	–
283	280	19,99	–

Обозначение земельного участка ____ :ЗУ82

Обозначение части границы		Горизонтальное проложение (S), м	Описание прохождения части границы
от т.	до т.		
1	2	3	4
278	279	20,00	–
279	286	20,00	–
286	285	30,00	–
285	282	19,99	–
282	278	10,00	–

Обозначение земельного участка ____ :ЗУ83

Обозначение части границы		Горизонтальное проложение (S), м	Описание прохождения части границы
от т.	до т.		
1	2	3	4
286	288	20,00	–
288	287	30,00	–
287	285	20,01	–
285	286	30,00	–

Изм. Лист № докум. Подпись Дата — СИ - 2024 – 1061 – ПМ.ПЗ — Лист 101

Обозначение земельного участка ____ :ЗУ84

Обозначение части границы		Горизонтальное проложение (S), м	Описание прохождения части границы
от т.	до т.		
1	2	3	4
288	290	20,00	–
290	289	30,00	–
289	287	20,00	–
287	288	30,00	–

Обозначение земельного участка ____ :ЗУ85

Обозначение части границы		Горизонтальное проложение (S), м	Описание прохождения части границы
от т.	до т.		
1	2	3	4
290	292	20,00	–
292	291	30,00	–
291	289	20,00	–
289	290	30,00	–

Обозначение земельного участка ____ :ЗУ86

Обозначение части границы		Горизонтальное проложение (S), м	Описание прохождения части границы
от т.	до т.		
1	2	3	4
292	294	20,00	–
294	293	30,00	–
293	291	20,00	–
291	292	30,00	–

Обозначение земельного участка ____ :ЗУ87

Обозначение части границы		Горизонтальное проложение (S), м	Описание прохождения части границы
от т.	до т.		
1	2	3	4
294	296	20,01	–
296	295	30,00	–
295	293	20,01	–
293	294	30,00	–

Обозначение земельного участка ____ :ЗУ88

Обозначение части границы		Горизонтальное проложение (S), м	Описание прохождения части границы
от т.	до т.		
1	2	3	4
296	298	19,99	–
298	297	30,00	–
297	295	19,99	–
295	296	30,00	–

Обозначение земельного участка ____ :ЗУ89

Обозначение части границы		Горизонтальное проложение (S), м	Описание прохождения части границы
от т.	до т.		
1	2	3	4
298	300	20,01	–
300	299	30,00	–
299	297	20,01	–
297	298	30,00	–

Изм. Лист № докум. Подпись Дата — СИ - 2024 – 1061 – ПМ.ПЗ — Лист 102

Обозначение земельного участка ____ :ЗУ90

Обозначение части границы		Горизонтальное проложение (S), м	Описание прохождения части границы
от т.	до т.		
1	2	3	4
281	282	10,00	–
282	285	19,99	–
285	301	30,00	–
301	284	20,00	–
284	281	20,01	–

Обозначение земельного участка ____ :ЗУ91

Обозначение части границы		Горизонтальное проложение (S), м	Описание прохождения части границы
от т.	до т.		
1	2	3	4
285	287	20,01	–
287	302	30,00	–
302	301	20,01	–
301	285	30,00	–

Обозначение земельного участка ____ :ЗУ92

Обозначение части границы		Горизонтальное проложение (S), м	Описание прохождения части границы
от т.	до т.		
1	2	3	4
287	289	20,00	–
289	303	30,00	–
303	302	19,99	–
302	287	30,00	–

Обозначение земельного участка ____ :ЗУ93

Обозначение части границы		Горизонтальное проложение (S), м	Описание прохождения части границы
от т.	до т.		
1	2	3	4
289	291	20,00	–
291	304	30,00	–
304	303	20,01	–
303	289	30,00	–

Обозначение земельного участка ____ :ЗУ94

Обозначение части границы		Горизонтальное проложение (S), м	Описание прохождения части границы
от т.	до т.		
1	2	3	4
291	293	20,00	–
293	305	30,00	–
305	304	20,00	–
304	291	30,00	–

Обозначение земельного участка ____ :ЗУ95

Обозначение части границы		Горизонтальное проложение (S), м	Описание прохождения части границы
от т.	до т.		
1	2	3	4
293	295	20,01	–
295	306	30,00	–
306	305	20,00	–
305	293	30,00	–

Изм. Лист № докум. Подпись Дата — СИ - 2024 – 1061 – ПМ.ПЗ — Лист 103

Обозначение земельного участка ____ :ЗУ96

Обозначение части границы		Горизонтальное проложение (S), м	Описание прохождения части границы
от т.	до т.		
1	2	3	4
295	297	19,99	–
297	307	30,00	–
307	306	20,00	–
306	295	30,00	–

Обозначение земельного участка ____ :ЗУ97

Обозначение части границы		Горизонтальное проложение (S), м	Описание прохождения части границы
от т.	до т.		
1	2	3	4
297	299	20,01	–
299	308	30,00	–
308	307	20,01	–
307	297	30,00	–

Обозначение земельного участка ____ :ЗУ98

Обозначение части границы		Горизонтальное проложение (S), м	Описание прохождения части границы
от т.	до т.		
1	2	3	4
309	312	30,00	–
312	311	20,00	–
311	310	30,00	–
310	309	19,99	–

Обозначение земельного участка ____ :ЗУ99

Обозначение части границы		Горизонтальное проложение (S), м	Описание прохождения части границы
от т.	до т.		
1	2	3	4
310	311	30,00	–
311	315	10,00	–
315	314	10,00	–
314	313	30,00	–
313	310	20,01	–

Обозначение земельного участка ____ :ЗУ100

Обозначение части границы		Горизонтальное проложение (S), м	Описание прохождения части границы
от т.	до т.		
1	2	3	4
313	314	30,00	–
314	317	20,00	–
317	316	30,00	–
316	313	20,00	–

Обозначение земельного участка ____ :ЗУ101

Обозначение части границы		Горизонтальное проложение (S), м	Описание прохождения части границы
от т.	до т.		
1	2	3	4
311	312	20,00	–
312	319	20,00	–
319	318	30,00	–
318	315	20,00	–
315	311	10,00	–

Изм. Лист № докум. Подпись Дата — СИ - 2024 – 1061 – ПМ.ПЗ — Лист 104

Обозначение земельного участка :ЗУ102

Обозначение части границы от т.	до т.	Горизонтальное приложение (S), м	Описание прохождения части границы
1	2	3	4
319	321	20,01	–
321	320	30,00	–
320	318	20,00	–
318	319	30,00	–

Обозначение земельного участка :ЗУ101

Обозначение части границы от т.	до т.	Горизонтальное приложение (S), м	Описание прохождения части границы
1	2	3	4
321	323	19,99	–
323	322	30,00	–
322	320	20,00	–
320	321	30,00	–

Обозначение земельного участка :ЗУ104

Обозначение части границы от т.	до т.	Горизонтальное приложение (S), м	Описание прохождения части границы
1	2	3	4
323	325	20,01	–
325	324	30,00	–
324	322	20,01	–
322	323	30,00	–

Обозначение земельного участка :ЗУ105

Обозначение части границы от т.	до т.	Горизонтальное приложение (S), м	Описание прохождения части границы
1	2	3	4
325	327	19,99	–
327	326	30,00	–
326	324	19,99	–
324	325	30,00	–

Обозначение земельного участка :ЗУ106

Обозначение части границы от т.	до т.	Горизонтальное приложение (S), м	Описание прохождения части границы
1	2	3	4
327	329	20,01	–
329	328	30,00	–
328	326	20,01	–
326	327	30,00	–

Обозначение земельного участка :ЗУ107

Обозначение части границы от т.	до т.	Горизонтальное приложение (S), м	Описание прохождения части границы
1	2	3	4
329	332	21,87	–
332	331	32,00	–
331	330	21,87	–
330	328	32,00	–
328	329	30,00	–

Обозначение земельного участка :ЗУ108

Обозначение части границы от т.	до т.	Горизонтальное приложение (S), м	Описание прохождения части границы
1	2	3	4
332	333	21,87	–
333	334	11,90	–
334	333	0,14	–
333	331	21,77	–
331	332	32,00	–

Обозначение земельного участка :ЗУ109

Обозначение части границы от т.	до т.	Горизонтальное приложение (S), м	Описание прохождения части границы
1	2	3	4
314	315	10,00	–
315	318	20,00	–
318	336	30,00	–
336	317	19,99	–
317	314	20,00	–

Обозначение земельного участка :ЗУ110

Обозначение части границы от т.	до т.	Горизонтальное приложение (S), м	Описание прохождения части границы
1	2	3	4
318	320	20,00	–
320	337	30,00	–
337	336	20,01	–
336	318	30,00	–

Обозначение земельного участка :ЗУ111

Обозначение части границы от т.	до т.	Горизонтальное приложение (S), м	Описание прохождения части границы
1	2	3	4
320	322	20,00	–
322	338	30,00	–
338	337	20,00	–
337	320	30,00	–

Обозначение земельного участка :ЗУ112

Обозначение части границы от т.	до т.	Горизонтальное приложение (S), м	Описание прохождения части границы
1	2	3	4
322	324	20,01	–
324	339	30,00	–
339	338	20,00	–
338	322	30,00	–

Обозначение земельного участка :ЗУ113

Обозначение части границы от т.	до т.	Горизонтальное приложение (S), м	Описание прохождения части границы
1	2	3	4
324	326	19,99	–
326	340	30,00	–
340	339	20,00	–
339	324	30,00	–

Обозначение земельного участка :ЗУ114

Обозначение части границы от т.	до т.	Горизонтальное приложение (S), м	Описание прохождения части границы
1	2	3	4
326	328	20,01	–
328	330	2,00	–
330	341	28,00	–
341	349	20,01	–
340	326	30,00	–

Обозначение земельного участка :ЗУ115

Обозначение части границы от т.	до т.	Горизонтальное приложение (S), м	Описание прохождения части границы
1	2	3	4
330	331	21,87	–
331	333	21,77	–
333	342	40,36	–
342	341	14,29	–
341	330	28,00	–

Обозначение земельного участка :ЗУ116

Обозначение части границы от т.	до т.	Горизонтальное приложение (S), м	Описание прохождения части границы
1	2	3	4
343	346	30,00	–
346	345	20,01	–
345	344	30,00	–
344	343	20,01	–

Обозначение земельного участка :ЗУ117

Обозначение части границы от т.	до т.	Горизонтальное приложение (S), м	Описание прохождения части границы
1	2	3	4
344	345	30,00	–
345	349	12,00	–
349	348	8,00	–
348	347	30,00	–
347	344	19,99	–

Обозначение земельного участка :ЗУ118

Обозначение части границы от т.	до т.	Горизонтальное приложение (S), м	Описание прохождения части границы
1	2	3	4
347	348	30,00	–
348	351	20,00	–
351	350	30,00	–
350	347	20,01	–

Обозначение земельного участка :ЗУ119

Обозначение части границы от т.	до т.	Горизонтальное приложение (S), м	Описание прохождения части границы
1	2	3	4
345	346	20,01	–
346	353	19,00	–
353	352	12,00	–
352	349	19,00	–

349	345	12,00	–

Обозначение земельного участка :ЗУ120

Обозначение части границы от т.	до т.	Горизонтальное приложение (S), м	Описание прохождения части границы
1	2	3	4
353	356	19,00	–
356	355	12,00	–
355	354	16,49	–
354	352	2,50	–
352	353	32,00	–

Обозначение земельного участка :ЗУ121

Обозначение части границы от т.	до т.	Горизонтальное приложение (S), м	Описание прохождения части границы
1	2	3	4
356	359	19,00	–
359	358	12,00	–
358	357	14,00	–
357	355	5,00	–
355	356	32,00	–

Обозначение земельного участка :ЗУ122

Обозначение части границы от т.	до т.	Горизонтальное приложение (S), м	Описание прохождения части границы
1	2	3	4
359	361	19,00	–
361	360	12,00	–
360	358	19,00	–
358	359	32,00	–

Обозначение земельного участка :ЗУ123

Обозначение части границы от т.	до т.	Горизонтальное приложение (S), м	Описание прохождения части границы
1	2	3	4
361	363	42,56	–
363	362	46,35	–
362	360	9,02	–
360	361	32,00	–

Обозначение земельного участка :ЗУ124

Обозначение части границы от т.	до т.	Горизонтальное приложение (S), м	Описание прохождения части границы
1	2	3	4
348	349	8,00	–
349	352	19,00	–
352	354	2,50	–
354	364	28,00	–
364	351	21,50	–
351	348	20,00	–

Обозначение земельного участка :ЗУ125

Обозначение части границы от т.	до т.	Горизонтальное приложение (S), м	Описание прохождения части границы
1	2	3	4
354	355	16,49	–
355	357	5,00	–

357	365	27,99	–
365	364	21,50	–
364	354	28,00	–

Обозначение земельного участка :ЗУ126

Обозначение части границы от т.	до т.	Горизонтальное приложение (S), м	Описание прохождения части границы
1	2	3	4
357	358	14,00	–
358	360	19,00	–
360	362	9,02	–
362	366	40,37	–
366	365	12,67	–
365	357	27,99	–

Обозначение земельного участка :ЗУ127

Обозначение части границы от т.	до т.	Горизонтальное приложение (S), м	Описание прохождения части границы
1	2	3	4
367	370	19,99	–
370	369	30,00	–
369	368	20,00	–
368	367	30,00	–

Обозначение земельного участка :ЗУ128

Обозначение части границы от т.	до т.	Горизонтальное приложение (S), м	Описание прохождения части границы
1	2	3	4
370	372	20,01	–
372	371	30,00	–
371	369	20,01	–
369	370	30,00	–

Обозначение земельного участка :ЗУ129

Обозначение части границы от т.	до т.	Горизонтальное приложение (S), м	Описание прохождения части границы
1	2	3	4
372	374	19,99	–
374	373	30,00	–
373	371	19,99	–
371	372	30,00	–

Обозначение земельного участка :ЗУ130

Обозначение части границы от т.	до т.	Горизонтальное приложение (S), м	Описание прохождения части границы
1	2	3	4
374	376	20,01	–
376	375	30,00	–
375	373	20,01	–
373	374	30,00	–

Обозначение земельного участка :ЗУ131

Обозначение части границы от т.	до т.	Горизонтальное приложение (S), м	Описание прохождения части границы
1	2	3	4
376	378	20,00	–
378	377	30,00	–

377	375	19,99	–
375	376	30,00	–

Обозначение земельного участка :ЗУ132

Обозначение части границы от т.	до т.	Горизонтальное приложение (S), м	Описание прохождения части границы
1	2	3	4
378	380	20,00	–
380	379	30,00	–
379	377	20,01	–
377	378	30,00	–

Обозначение земельного участка :ЗУ133

Обозначение части границы от т.	до т.	Горизонтальное приложение (S), м	Описание прохождения части границы
1	2	3	4
380	382	20,00	–
382	381	30,00	–
381	379	20,00	–
379	380	30,00	–

Обозначение земельного участка :ЗУ134

Обозначение части границы от т.	до т.	Горизонтальное приложение (S), м	Описание прохождения части границы
1	2	3	4
382	384	20,01	–
384	383	30,00	–
383	381	20,00	–
381	382	30,00	–

Обозначение земельного участка :ЗУ135

Обозначение части границы от т.	до т.	Горизонтальное приложение (S), м	Описание прохождения части границы
1	2	3	4
384	386	19,99	–
386	385	30,00	–
385	383	20,00	–
383	384	30,00	–

Обозначение земельного участка :ЗУ136

Обозначение части границы от т.	до т.	Горизонтальное приложение (S), м	Описание прохождения части границы
1	2	3	4
368	369	20,00	–
369	388	30,00	–
388	387	20,00	–
387	368	30,00	–

Обозначение земельного участка :ЗУ137

Обозначение части границы от т.	до т.	Горизонтальное приложение (S), м	Описание прохождения части границы
1	2	3	4
369	371	20,01	–
371	389	30,00	–
389	388	20,00	–
388	369	30,00	–

Обозначение земельного участка :ЗУ138

Обозначение части границы от т.	до т.	Горизонтальное приложение (S), м	Описание прохождения части границы
1	2	3	4
371	373	19,99	–
373	390	30,00	–
390	389	20,00	–
389	371	30,00	–

Обозначение земельного участка :ЗУ139

Обозначение части границы от т.	до т.	Горизонтальное приложение (S), м	Описание прохождения части границы
1	2	3	4
373	375	20,01	–
375	391	30,00	–
391	390	20,01	–
390	373	30,00	–

Обозначение земельного участка :ЗУ140

Обозначение части границы от т.	до т.	Горизонтальное приложение (S), м	Описание прохождения части границы
1	2	3	4
375	377	19,99	–
377	392	30,00	–
392	391	19,99	–
391	375	30,00	–

Обозначение земельного участка :ЗУ141

Обозначение части границы от т.	до т.	Горизонтальное приложение (S), м	Описание прохождения части границы
1	2	3	4
377	379	20,01	–
379	393	30,00	–
393	392	20,01	–
392	377	30,00	–

Обозначение земельного участка :ЗУ142

Обозначение части границы от т.	до т.	Горизонтальное приложение (S), м	Описание прохождения части границы
1	2	3	4
379	381	20,00	–
381	394	30,00	–
394	393	20,00	–
393	379	30,00	–

Обозначение земельного участка :ЗУ143

Обозначение части границы от т.	до т.	Горизонтальное приложение (S), м	Описание прохождения части границы
1	2	3	4
381	383	20,00	–
383	395	30,00	–
395	394	20,00	–
394	381	30,00	–

Обозначение земельного участка :ЗУ144

Обозначение части границы от т.	до т.	Горизонтальное приложение (S), м	Описание прохождения части границы
1	2	3	4
383	385	20,00	–
385	396	30,00	–
396	395	20,00	–
395	383	30,00	–

Обозначение земельного участка :ЗУ145

Обозначение части границы от т.	до т.	Горизонтальное приложение (S), м	Описание прохождения части границы
1	2	3	4
397	402	43,47	–
402	401	12,30	–
401	400	30,00	–
400	399	8,80	–
399	398	22,00	–
398	397	13,01	–

Обозначение земельного участка :ЗУ146

Обозначение части границы от т.	до т.	Горизонтальное приложение (S), м	Описание прохождения части границы
1	2	3	4
401	405	23,00	–
405	404	30,00	–
404	403	9,80	–
403	400	13,20	–
400	401	30,00	–

Обозначение земельного участка :ЗУ147

Обозначение части границы от т.	до т.	Горизонтальное приложение (S), м	Описание прохождения части границы
1	2	3	4
405	408	19,83	–
408	407	32,90	–
407	406	21,14	–
406	404	12,20	–
404	405	30,00	–

Обозначение земельного участка :ЗУ148

Обозначение части границы от т.	до т.	Горизонтальное приложение (S), м	Описание прохождения части границы
1	2	3	4
409	397	28,88	–
397	398	13,01	–
398	411	30,00	–
411	410	13,91	–
410	409	30,06	–

Обозначение земельного участка :ЗУ149

Обозначение части границы от т.	до т.	Горизонтальное приложение (S), м	Описание прохождения части границы
1	2	3	4
398	399	22,00	–
399	412	30,00	–

412	411	22,00	–
411	398	30,00	–

Обозначение земельного участка :ЗУ150

Обозначение части границы от т.	до т.	Горизонтальное приложение (S), м	Описание прохождения части границы
1	2	3	4
399	400	8,80	–
400	403	11,20	–
403	413	22,00	–
413	412	32,00	–
412	399	30,00	–

Обозначение земельного участка :ЗУ151

Обозначение части границы от т.	до т.	Горизонтальное приложение (S), м	Описание прохождения части границы
1	2	3	4
403	404	9,80	–
404	406	12,20	–
406	414	29,99	–
414	413	22,00	–
413	403	30,00	–

Обозначение земельного участка :ЗУ152

Обозначение части границы от т.	до т.	Горизонтальное приложение (S), м	Описание прохождения части границы
1	2	3	4
406	407	21,14	–
407	416	18,78	–
416	415	17,88	–
415	414	28,84	–
414	406	29,99	–

Обозначение земельного участка :ЗУ153

Обозначение части границы от т.	до т.	Горизонтальное приложение (S), м	Описание прохождения части границы
1	2	3	4
417	422	36,37	–
422	421	17,03	–
421	420	27,00	–
420	419	18,50	–
419	418	18,50	–
418	417	6,04	–

Обозначение земельного участка :ЗУ154

Обозначение части границы от т.	до т.	Горизонтальное приложение (S), м	Описание прохождения части границы
1	2	3	4
421	425	19,99	–
425	424	30,00	–
424	423	19,99	–
423	420	3,00	–
420	421	27,00	–

Обозначение земельного участка :ЗУ155

Обозначение части границы от т.	до т.	Горизонтальное приложение (S), м	Описание прохождения части

462	461	18,65	–
461	460	20,00	–
460	459	8,00	–
459	458	19,50	–
458	457	19,50	–
457	456	8,58	–

Обозначение земельного участка :ЗУ174

Обозначение части границы от т.	до т.	Горизонтальное приложение (S), м	Описание прохождения части границы
1	2	3	4
461	464	30,00	–
464	463	30,00	–
463	460	20,00	–
460	461	30,00	–

Обозначение земельного участка :ЗУ175

Обозначение части границы от т.	до т.	Горизонтальное приложение (S), м	Описание прохождения части границы
1	2	3	4
459	460	8,00	–
460	463	30,00	–
463	466	20,00	–
466	465	30,00	–
465	459	12,00	–

Обозначение земельного участка :ЗУ176

Обозначение части границы от т.	до т.	Горизонтальное приложение (S), м	Описание прохождения части границы
1	2	3	4
465	466	30,00	–
466	468	20,01	–
468	467	30,00	–
467	465	20,00	–

Обозначение земельного участка :ЗУ177

Обозначение части границы от т.	до т.	Горизонтальное приложение (S), м	Описание прохождения части границы
1	2	3	4
469	456	43,42	–
456	457	8,58	–
457	471	32,00	–
471	470	33,66	–
470	469	6,47	–

Обозначение земельного участка :ЗУ178

Обозначение части границы от т.	до т.	Горизонтальное приложение (S), м	Описание прохождения части границы
1	2	3	4
457	458	19,50	–
458	472	32,00	–
472	471	19,50	–
471	457	32,00	–

Обозначение земельного участка :ЗУ179

Обозначение части границы от т.	до т.	Горизонтальное приложение (S), м	Описание прохождения части границы
1	2	3	4
458	459	19,50	–
459	465	12,00	–
465	467	20,00	–
467	472	19,50	–
472	458	32,00	–

Обозначение земельного участка :ЗУ180

Обозначение части границы от т.	до т.	Горизонтальное приложение (S), м	Описание прохождения части границы
1	2	3	4
470	479	24,61	–
479	478	28,00	–
478	477	31,59	–
477	475	3,01	–
475	476	27,99	–

Обозначение земельного участка :ЗУ181

Обозначение части границы от т.	до т.	Горизонтальное приложение (S), м	Описание прохождения части границы
1	2	3	4
479	482	19,99	–
482	481	30,00	–
481	480	20,00	–
480	478	2,00	–
478	479	28,00	–

Обозначение земельного участка :ЗУ182

Обозначение части границы от т.	до т.	Горизонтальное приложение (S), м	Описание прохождения части границы
1	2	3	4
482	484	20,01	–
484	483	30,00	–
483	481	20,01	–
481	482	30,00	–

Обозначение земельного участка :ЗУ183

Обозначение части границы от т.	до т.	Горизонтальное приложение (S), м	Описание прохождения части границы
1	2	3	4
484	486	19,99	–
486	485	30,00	–
485	483	19,99	–
483	484	30,00	–

Обозначение земельного участка :ЗУ184

Обозначение части границы от т.	до т.	Горизонтальное приложение (S), м	Описание прохождения части границы
1	2	3	4
486	489	20,01	–
489	488	19,99	–
488	487	10,01	–
487	485	20,01	–

485	486	30,00	–

Обозначение земельного участка :ЗУ185

Обозначение части границы от т.	до т.	Горизонтальное приложение (S), м	Описание прохождения части границы
1	2	3	4
489	491	30,00	–
491	490	20,00	–
490	488	30,00	–
488	489	19,99	–

Обозначение земельного участка :ЗУ186

Обозначение части границы от т.	до т.	Горизонтальное приложение (S), м	Описание прохождения части границы
1	2	3	4
487	488	10,01	–
488	490	30,00	–
490	493	20,00	–
493	492	30,00	–
492	487	10,00	–

Обозначение земельного участка :ЗУ187

Обозначение части границы от т.	до т.	Горизонтальное приложение (S), м	Описание прохождения части границы
1	2	3	4
492	493	30,00	–
493	495	20,00	–
495	494	30,00	–
494	492	20,00	–

Обозначение земельного участка :ЗУ188

Обозначение части границы от т.	до т.	Горизонтальное приложение (S), м	Описание прохождения части границы
1	2	3	4
502	473	31,78	–
473	474	30,06	–
474	501	32,01	–
501	503	13,95	–
503	502	10,06	–

Обозначение земельного участка :ЗУ189

Обозначение части границы от т.	до т.	Горизонтальное приложение (S), м	Описание прохождения части границы
1	2	3	4
474	475	18,40	–
475	477	1,01	–
477	500	32,00	–
500	501	21,40	–
501	474	32,01	–

Обозначение земельного участка :ЗУ190

Обозначение части границы от т.	до т.	Горизонтальное приложение (S), м	Описание прохождения части границы
1	2	3	4
477	478	31,59	–
478	480	2,00	–
480	499	30,00	–

499	500	21,60	–
500	477	32,00	–

Обозначение земельного участка :ЗУ191

Обозначение части границы от т.	до т.	Горизонтальное приложение (S), м	Описание прохождения части границы
1	2	3	4
480	481	20,00	–
481	498	30,00	–
498	499	20,00	–
499	480	30,00	–

Обозначение земельного участка :ЗУ192

Обозначение части границы от т.	до т.	Горизонтальное приложение (S), м	Описание прохождения части границы
1	2	3	4
481	483	20,01	–
483	497	30,00	–
497	498	20,00	–
498	481	30,00	–

Обозначение земельного участка :ЗУ193

Обозначение части границы от т.	до т.	Горизонтальное приложение (S), м	Описание прохождения части границы
1	2	3	4
483	485	19,99	–
485	496	30,00	–
496	497	20,00	–
497	483	30,00	–

Обозначение земельного участка :ЗУ194

Обозначение части границы от т.	до т.	Горизонтальное приложение (S), м	Описание прохождения части границы
1	2	3	4
485	487	20,01	–
487	492	10,00	–
492	494	20,00	–
494	496	20,01	–
496	485	30,00	–

Обозначение земельного участка :ЗУ195

Обозначение части границы от т.	до т.	Горизонтальное приложение (S), м	Описание прохождения части границы
1	2	3	4
504	509	36,22	–
509	508	23,22	–
508	507	25,00	–
507	506	20,00	–
506	505	20,01	–
505	504	9,43	–

Обозначение земельного участка :ЗУ196

Обозначение части границы от т.	до т.	Горизонтальное приложение (S), м	Описание прохождения части границы
1	2	3	4
508	512	20,01	–
512	511	30,00	–

511	510	20,01	–
510	507	5,00	–
507	508	25,00	–

Обозначение земельного участка ____________ :ЗУ197

Обозначение части границы		Горизонтальное проложение (S), м	Описание прохождения части границы
от т.	до т.		
1	2	3	4
512	514	20,00	–
514	513	30,00	–
513	511	19,99	–
511	512	30,00	–

Обозначение земельного участка ____________ :ЗУ198

Обозначение части границы		Горизонтальное проложение (S), м	Описание прохождения части границы
от т.	до т.		
1	2	3	4
514	516	20,00	–
516	515	30,00	–
515	513	20,01	–
513	514	30,00	–

Обозначение земельного участка ____________ :ЗУ199

Обозначение части границы		Горизонтальное проложение (S), м	Описание прохождения части границы
от т.	до т.		
1	2	3	4
516	518	20,00	–
518	517	30,00	–
517	515	20,00	–
515	516	30,00	–

Обозначение земельного участка ____________ :ЗУ200

Обозначение части границы		Горизонтальное проложение (S), м	Описание прохождения части границы
от т.	до т.		
1	2	3	4
518	520	20,01	–
520	519	30,00	–
519	517	20,00	–
517	518	30,00	–

Обозначение земельного участка ____________ :ЗУ201

Обозначение части границы		Горизонтальное проложение (S), м	Описание прохождения части границы
от т.	до т.		
1	2	3	4
520	522	19,99	–
522	521	30,00	–
521	519	20,00	–
519	520	30,00	–

Обозначение земельного участка ____________ :ЗУ202

Обозначение части границы		Горизонтальное проложение (S), м	Описание прохождения части границы
от т.	до т.		
1	2	3	4
522	524	20,01	–
524	523	30,00	–
523	521	20,01	–
521	522	30,00	–

Изм. Лист № докум. Подпись Дата СИ - 2024 – 1061 – ПМ.ПЗ Лист 121

Обозначение земельного участка ____________ :ЗУ203

Обозначение части границы		Горизонтальное проложение (S), м	Описание прохождения части границы
от т.	до т.		
1	2	3	4
524	527	20,00	–
527	526	20,01	–
526	525	10,00	–
525	523	19,99	–
523	524	30,00	–

Обозначение земельного участка ____________ :ЗУ204

Обозначение части границы		Горизонтальное проложение (S), м	Описание прохождения части границы
от т.	до т.		
1	2	3	4
527	529	30,00	–
529	528	20,01	–
528	526	30,00	–
526	527	20,01	–

Обозначение земельного участка ____________ :ЗУ205

Обозначение части границы		Горизонтальное проложение (S), м	Описание прохождения части границы
от т.	до т.		
1	2	3	4
525	526	10,00	–
526	528	30,00	–
528	531	20,00	–
531	530	30,00	–
530	525	9,99	–

Обозначение земельного участка ____________ :ЗУ206

Обозначение части границы		Горизонтальное проложение (S), м	Описание прохождения части границы
от т.	до т.		
1	2	3	4
530	531	30,00	–
531	533	20,00	–
533	532	30,00	–
532	530	20,01	–

Обозначение земельного участка ____________ :ЗУ207

Обозначение части границы		Горизонтальное проложение (S), м	Описание прохождения части границы
от т.	до т.		
1	2	3	4
534	504	36,14	–
504	505	9,43	–
505	536	35,00	–
536	535	35,58	–
535	534	10,06	–

Обозначение земельного участка ____________ :ЗУ208

Обозначение части границы		Горизонтальное проложение (S), м	Описание прохождения части границы
от т.	до т.		
1	2	3	4
505	506	20,01	–
506	537	35,00	–
537	536	20,00	–
536	505	35,00	–

Изм. Лист № докум. Подпись Дата СИ - 2024 – 1061 – ПМ.ПЗ Лист 122

Обозначение земельного участка ____________ :ЗУ209

Обозначение части границы		Горизонтальное проложение (S), м	Описание прохождения части границы
от т.	до т.		
1	2	3	4
506	507	20,00	–
507	510	5,00	–
510	538	30,00	–
538	537	20,00	–
537	506	35,00	–

Обозначение земельного участка ____________ :ЗУ210

Обозначение части границы		Горизонтальное проложение (S), м	Описание прохождения части границы
от т.	до т.		
1	2	3	4
510	511	20,01	–
511	539	30,00	–
539	538	20,01	–
538	510	30,00	–

Обозначение земельного участка ____________ :ЗУ211

Обозначение части границы		Горизонтальное проложение (S), м	Описание прохождения части границы
от т.	до т.		
1	2	3	4
511	513	19,99	–
513	540	30,00	–
540	539	19,99	–
539	511	30,00	–

Обозначение земельного участка ____________ :ЗУ212

Обозначение части границы		Горизонтальное проложение (S), м	Описание прохождения части границы
от т.	до т.		
1	2	3	4
513	515	20,01	–
515	541	30,00	–
541	540	20,01	–
540	513	30,00	–

Обозначение земельного участка ____________ :ЗУ213

Обозначение части границы		Горизонтальное проложение (S), м	Описание прохождения части границы
от т.	до т.		
1	2	3	4
515	517	20,00	–
517	542	30,00	–
542	541	20,00	–
541	515	30,00	–

Обозначение земельного участка ____________ :ЗУ214

Обозначение части границы		Горизонтальное проложение (S), м	Описание прохождения части границы
от т.	до т.		
1	2	3	4
517	519	20,00	–
519	543	30,00	–
543	542	20,00	–
542	517	30,00	–

Изм. Лист № докум. Подпись Дата СИ - 2024 – 1061 – ПМ.ПЗ Лист 123

Обозначение земельного участка ____________ :ЗУ215

Обозначение части границы		Горизонтальное проложение (S), м	Описание прохождения части границы
от т.	до т.		
1	2	3	4
519	521	20,00	–
521	544	30,00	–
544	543	20,00	–
543	519	30,00	–

Обозначение земельного участка ____________ :ЗУ216

Обозначение части границы		Горизонтальное проложение (S), м	Описание прохождения части границы
от т.	до т.		
1	2	3	4
521	523	20,01	–
523	545	30,00	–
545	544	20,00	–
544	521	30,00	–

Обозначение земельного участка ____________ :ЗУ217

Обозначение части границы		Горизонтальное проложение (S), м	Описание прохождения части границы
от т.	до т.		
1	2	3	4
523	525	19,99	–
525	530	9,99	–
530	532	20,01	–
532	545	20,00	–
545	523	30,00	–

Обозначение земельного участка ____________ :ЗУ218

Обозначение части границы		Горизонтальное проложение (S), м	Описание прохождения части границы
от т.	до т.		
1	2	3	4
546	549	30,00	–
549	548	20,00	–
548	547	30,00	–
547	546	20,00	–

Обозначение земельного участка ____________ :ЗУ219

Обозначение части границы		Горизонтальное проложение (S), м	Описание прохождения части границы
от т.	до т.		
1	2	3	4
547	548	30,00	–
548	552	10,00	–
552	551	10,00	–
551	550	30,00	–
550	547	20,00	–

Обозначение земельного участка ____________ :ЗУ220

Обозначение части границы		Горизонтальное проложение (S), м	Описание прохождения части границы
от т.	до т.		
1	2	3	4
550	551	30,00	–
551	554	20,00	–
554	553	30,00	–
553	550	20,00	–

Изм. Лист № докум. Подпись Дата СИ - 2024 – 1061 – ПМ.ПЗ Лист 124

Обозначение земельного участка ____________ :ЗУ221

Обозначение части границы		Горизонтальное проложение (S), м	Описание прохождения части границы
от т.	до т.		
1	2	3	4
548	549	20,00	–
549	556	20,01	–
556	555	30,00	–
555	552	20,01	–
552	548	10,00	–

Обозначение земельного участка ____________ :ЗУ222

Обозначение части границы		Горизонтальное проложение (S), м	Описание прохождения части границы
от т.	до т.		
1	2	3	4
556	558	20,00	–
558	557	30,00	–
557	555	19,99	–
555	556	30,00	–

Обозначение земельного участка ____________ :ЗУ223

Обозначение части границы		Горизонтальное проложение (S), м	Описание прохождения части границы
от т.	до т.		
1	2	3	4
558	560	20,00	–
560	559	30,00	–
559	557	20,01	–
557	558	30,00	–

Обозначение земельного участка ____________ :ЗУ224

Обозначение части границы		Горизонтальное проложение (S), м	Описание прохождения части границы
от т.	до т.		
1	2	3	4
560	562	20,00	–
562	561	30,00	–
561	559	20,00	–
559	560	30,00	–

Обозначение земельного участка ____________ :ЗУ225

Обозначение части границы		Горизонтальное проложение (S), м	Описание прохождения части границы
от т.	до т.		
1	2	3	4
562	564	20,00	–
564	563	30,00	–
563	561	20,00	–
561	562	30,00	–

Обозначение земельного участка ____________ :ЗУ226

Обозначение части границы		Горизонтальное проложение (S), м	Описание прохождения части границы
от т.	до т.		
1	2	3	4
564	566	20,00	–
566	565	30,00	–
565	563	20,00	–
563	564	30,00	–

Изм. Лист № докум. Подпись Дата СИ - 2024 – 1061 – ПМ.ПЗ Лист 125

Обозначение земельного участка ____________ :ЗУ227

Обозначение части границы		Горизонтальное проложение (S), м	Описание прохождения части границы
от т.	до т.		
1	2	3	4
566	569	20,01	–
569	568	20,00	–
568	567	10,00	–
567	565	19,99	–
565	566	30,00	–

Обозначение земельного участка ____________ :ЗУ228

Обозначение части границы		Горизонтальное проложение (S), м	Описание прохождения части границы
от т.	до т.		
1	2	3	4
551	552	10,00	–
552	555	20,01	–
555	570	30,00	–
570	554	20,00	–
554	551	20,00	–

Обозначение земельного участка ____________ :ЗУ229

Обозначение части границы		Горизонтальное проложение (S), м	Описание прохождения части границы
от т.	до т.		
1	2	3	4
555	557	19,99	–
557	571	30,00	–
571	570	20,00	–
570	555	30,00	–

Обозначение земельного участка ____________ :ЗУ230

Обозначение части границы		Горизонтальное проложение (S), м	Описание прохождения части границы
от т.	до т.		
1	2	3	4
557	559	20,01	–
559	572	30,00	–
572	571	20,01	–
571	557	30,00	–

Обозначение земельного участка ____________ :ЗУ231

Обозначение части границы		Горизонтальное проложение (S), м	Описание прохождения части границы
от т.	до т.		
1	2	3	4
559	561	20,00	–
561	573	30,00	–
573	572	19,99	–
572	559	30,00	–

Обозначение земельного участка ____________ :ЗУ232

Обозначение части границы		Горизонтальное проложение (S), м	Описание прохождения части границы
от т.	до т.		
1	2	3	4
561	563	20,00	–
563	574	29,99	–
574	573	20,00	–
573	561	30,00	–

Изм. Лист № докум. Подпись Дата СИ - 2024 – 1061 – ПМ.ПЗ Лист 126

Обозначение земельного участка ____________ :ЗУ233

Обозначение части границы		Горизонтальное проложение (S), м	Описание прохождения части границы
от т.	до т.		
1	2	3	4
563	565	20,00	–
565	575	30,00	–
575	574	20,01	–
574	563	29,99	–

Обозначение земельного участка ____________ :ЗУ234

Обозначение части границы		Горизонтальное проложение (S), м	Описание прохождения части границы
от т.	до т.		
1	2	3	4
565	567	19,99	–
567	577	10,00	–
577	576	20,00	–
576	575	19,99	–
575	565	30,00	–

Обозначение земельного участка ____________ :ЗУ235

Обозначение части границы		Горизонтальное проложение (S), м	Описание прохождения части границы
от т.	до т.		
1	2	3	4
569	579	30,00	–
579	578	20,00	–
578	568	30,00	–
568	569	20,00	–

Обозначение земельного участка ____________ :ЗУ236

Обозначение части границы		Горизонтальное проложение (S), м	Описание прохождения части границы
от т.	до т.		
1	2	3	4
567	568	10,00	–
568	578	30,00	–
578	580	20,00	–
580	577	30,00	–
577	567	10,00	–

Обозначение земельного участка ____________ :ЗУ237

Обозначение части границы		Горизонтальное проложение (S), м	Описание прохождения части границы
от т.	до т.		
1	2	3	4
577	580	30,00	–
580	581	20,01	–
581	576	30,00	–
576	577	20,00	–

Обозначение земельного участка ____________ :ЗУ238

Обозначение части границы		Горизонтальное проложение (S), м	Описание прохождения части границы
от т.	до т.		
1	2	3	4
582	585	30,00	–
585	584	20,01	–
584	583	30,00	–
583	582	20,01	–

Изм. Лист № докум. Подпись Дата СИ - 2024 – 1061 – ПМ.ПЗ Лист 127

Обозначение земельного участка ____________ :ЗУ239

Обозначение части границы		Горизонтальное проложение (S), м	Описание прохождения части границы
от т.	до т.		
1	2	3	4
583	584	30,00	–
584	588	10,00	–
588	587	10,00	–
587	586	30,00	–
586	583	19,99	–

Обозначение земельного участка ____________ :ЗУ240

Обозначение части границы		Горизонтальное проложение (S), м	Описание прохождения части границы
от т.	до т.		
1	2	3	4
586	587	30,00	–
587	590	20,00	–
590	589	30,00	–
589	586	20,01	–

Обозначение земельного участка ____________ :ЗУ241

Обозначение части границы		Горизонтальное проложение (S), м	Описание прохождения части границы
от т.	до т.		
1	2	3	4
584	585	20,01	–
585	592	20,00	–
592	591	30,00	–
591	588	20,01	–
588	584	10,00	–

Обозначение земельного участка ____________ :ЗУ242

Обозначение части границы		Горизонтальное проложение (S), м	Описание прохождения части границы
от т.	до т.		
1	2	3	4
592	594	20,00	–
594	593	30,00	–
593	591	20,00	–
591	592	30,00	–

Обозначение земельного участка ____________ :ЗУ243

Обозначение части границы		Горизонтальное проложение (S), м	Описание прохождения части границы
от т.	до т.		
1	2	3	4
594	596	20,00	–
596	595	30,00	–
595	593	20,00	–
593	594	30,00	–

Обозначение земельного участка ____________ :ЗУ244

Обозначение части границы		Горизонтальное проложение (S), м	Описание прохождения части границы
от т.	до т.		
1	2	3	4
596	598	20,00	–
598	597	30,00	–
597	595	20,00	–
595	596	30,00	–

Изм. Лист № докум. Подпись Дата СИ - 2024 – 1061 – ПМ.ПЗ Лист 128

Обозначение земельного участка ____________ :ЗУ245

Обозначение части границы		Горизонтальное проложение (S), м	Описание прохождения части границы
от т.	до т.		
1	2	3	4
598	600	20,01	–
600	599	30,00	–
599	597	20,01	–
597	598	30,00	–

Обозначение земельного участка ____________ :ЗУ246

Обозначение части границы		Горизонтальное проложение (S), м	Описание прохождения части границы
от т.	до т.		
1	2	3	4
600	602	19,99	–
602	601	30,00	–
601	599	19,99	–
599	600	30,00	–

Обозначение земельного участка ____________ :ЗУ247

Обозначение части границы		Горизонтальное проложение (S), м	Описание прохождения части границы
от т.	до т.		
1	2	3	4
602	605	20,01	–
605	604	19,99	–
604	603	10,01	–
603	601	20,01	–
601	602	30,00	–

Обозначение земельного участка ____________ :ЗУ248

Обозначение части границы		Горизонтальное проложение (S), м	Описание прохождения части границы
от т.	до т.		
1	2	3	4
587	588	10,00	–
588	591	20,01	–
591	606	30,00	–
606	590	20,01	–
590	587	20,00	–

Обозначение земельного участка ____________ :ЗУ249

Обозначение части границы		Горизонтальное проложение (S), м	Описание прохождения части границы
от т.	до т.		
1	2	3	4
591	593	20,00	–
593	607	30,00	–
607	606	19,99	–
606	591	30,00	–

Обозначение земельного участка ____________ :ЗУ250

Обозначение части границы		Горизонтальное проложение (S), м	Описание прохождения части границы
от т.	до т.		
1	2	3	4
593	595	20,00	–
595	608	30,00	–
608	607	20,01	–
607	593	30,00	–

Изм. Лист № докум. Подпись Дата СИ - 2024 – 1061 – ПМ.ПЗ Лист 129

Обозначение земельного участка ____________ :ЗУ251

Обозначение части границы		Горизонтальное проложение (S), м	Описание прохождения части границы
от т.	до т.		
1	2	3	4
595	597	20,00	–
597	609	30,00	–
609	608	20,00	–
608	595	30,00	–

Обозначение земельного участка ____________ :ЗУ252

Обозначение части границы		Горизонтальное проложение (S), м	Описание прохождения части границы
от т.	до т.		
1	2	3	4
597	599	20,01	–
599	610	30,00	–
610	609	20,00	–
609	597	30,00	–

Обозначение земельного участка ____________ :ЗУ253

Обозначение части границы		Горизонтальное проложение (S), м	Описание прохождения части границы
от т.	до т.		
1	2	3	4
599	601	19,99	–
601	611	30,00	–
611	610	20,00	–
610	599	30,00	–

Обозначение земельного участка ____________ :ЗУ254

Обозначение части границы		Горизонтальное проложение (S), м	Описание прохождения части границы
от т.	до т.		
1	2	3	4
601	603	20,01	–
603	613	10,00	–
613	612	20,00	–
612	611	20,01	–
611	601	30,00	–

Обозначение земельного участка ____________ :ЗУ255

Обозначение части границы		Горизонтальное проложение (S), м	Описание прохождения части границы
от т.	до т.		
1	2	3	4
605	615	30,00	–
615	614	20,01	–
614	604	30,00	–
604	605	19,99	–

Обозначение земельного участка ____________ :ЗУ256

Обозначение части границы		Горизонтальное проложение (S), м	Описание прохождения части границы
от т.	до т.		
1	2	3	4
603	604	10,01	–
604	614	30,00	–
614	616	19,99	–
616	613	30,00	–
613	603	10,00	–

Изм. Лист № докум. Подпись Дата СИ - 2024 – 1061 – ПМ.ПЗ Лист 130

Обозначение земельного участка ____________ :ЗУ257

Обозначение части границы		Горизонтальное проложение (S), м	Описание прохождения части границы
от т.	до т.		
1	2	3	4
613	616	30,00	–
616	617	20,00	–
617	612	30,00	–
612	613	20,00	–

Обозначение земельного участка ____________ :ЗУ258

Обозначение части границы		Горизонтальное проложение (S), м	Описание прохождения части границы
от т.	до т.		
1	2	3	4
618	621	30,00	–
621	620	20,00	–
620	619	29,99	–
619	618	19,99	–

Обозначение земельного участка ____________ :ЗУ259

Обозначение части границы		Горизонтальное проложение (S), м	Описание прохождения части границы
от т.	до т.		
1	2	3	4
619	620	29,99	–
620	624	10,00	–
624	623	10,00	–
623	622	30,00	–
622	619	20,01	–

Обозначение земельного участка ____________ :ЗУ260

Обозначение части границы		Горизонтальное проложение (S), м	Описание прохождения части границы
от т.	до т.		
1	2	3	4
622	623	30,00	–
623	626	20,00	–
626	625	30,01	–
625	622	20,00	–

Обозначение земельного участка ____________ :ЗУ261

Обозначение части границы		Горизонтальное проложение (S), м	Описание прохождения части границы
от т.	до т.		
1	2	3	4
620	621	20,00	–
621	628	20,00	–
628	627	30,00	–
627	624	19,99	–
624	620	10,00	–

Обозначение земельного участка ____________ :ЗУ262

Обозначение части границы		Горизонтальное проложение (S), м	Описание прохождения части границы
от т.	до т.		
1	2	3	4
628	630	20,00	–
630	629	30,00	–
629	627	20,01	–
627	628	30,00	–

Изм. Лист № докум. Подпись Дата СИ - 2024 – 1061 – ПМ.ПЗ Лист 131

Обозначение земельного участка ____________ :ЗУ263

Обозначение части границы		Горизонтальное проложение (S), м	Описание прохождения части границы
от т.	до т.		
1	2	3	4
630	632	20,00	–
632	631	30,00	–
631	629	20,00	–
629	630	30,00	–

Обозначение земельного участка ____________ :ЗУ264

Обозначение части границы		Горизонтальное проложение (S), м	Описание прохождения части границы
от т.	до т.		
1	2	3	4
632	634	20,01	–
634	633	30,00	–
633	631	20,00	–
631	632	30,00	–

Обозначение земельного участка ____________ :ЗУ265

Обозначение части границы		Горизонтальное проложение (S), м	Описание прохождения части границы
от т.	до т.		
1	2	3	4
634	636	19,99	–
636	635	30,00	–
635	633	20,00	–
633	634	30,00	–

Обозначение земельного участка ____________ :ЗУ266

Обозначение части границы		Горизонтальное проложение (S), м	Описание прохождения части границы
от т.	до т.		
1	2	3	4
636	638	20,01	–
638	637	30,00	–
637	635	20,01	–
635	636	30,00	–

Обозначение земельного участка ____________ :ЗУ267

Обозначение части границы		Горизонтальное проложение (S), м	Описание прохождения части границы
от т.	до т.		
1	2	3	4
638	641	19,99	–
641	640	20,00	–
640	639	10,00	–
639	637	19,99	–
637	638	30,00	–

Обозначение земельного участка ____________ :ЗУ268

Обозначение части границы		Горизонтальное проложение (S), м	Описание прохождения части границы
от т.	до т.		
1	2	3	4
623	624	10,00	–
624	627	19,99	–
627	642	30,00	–
642	626	19,99	–
626	623	20,00	–

Изм. Лист № докум. Подпись Дата СИ - 2024 – 1061 – ПМ.ПЗ Лист 132

Обозначение земельного участка ____________ :ЗУ269

Обозначение части границы		Горизонтальное проложение (S), м	Описание прохождения части границы
от т.	до т.		
1	2	3	4
627	629	20,01	–
629	643	30,00	–
643	642	20,01	–
642	627	30,00	–

Обозначение земельного участка ____________ :ЗУ270

Обозначение части границы		Горизонтальное проложение (S), м	Описание прохождения части границы
от т.	до т.		
1	2	3	4
629	631	20,00	–
631	644	30,00	–
644	643	19,99	–
643	629	30,00	–

Обозначение земельного участка ____________ :ЗУ271

Обозначение части границы		Горизонтальное проложение (S), м	Описание прохождения части границы
от т.	до т.		
1	2	3	4
631	633	20,00	–
633	645	30,00	–
645	644	20,01	–
644	631	30,00	–

Обозначение земельного участка ____________ :ЗУ272

Обозначение части границы		Горизонтальное проложение (S), м	Описание прохождения части границы
от т.	до т.		
1	2	3	4
633	635	20,00	–
635	646	30,00	–
646	645	20,00	–
645	633	30,00	–

Обозначение земельного участка ____________ :ЗУ273

Обозначение части границы		Горизонтальное проложение (S), м	Описание прохождения части границы
от т.	до т.		
1	2	3	4
635	637	20,01	–
637	647	30,00	–
647	646	20,00	–
646	635	30,00	–

Обозначение земельного участка ____________ :ЗУ274

Обозначение части границы		Горизонтальное проложение (S), м	Описание прохождения части границы
от т.	до т.		
1	2	3	4
637	639	19,99	–
639	649	10,00	–
649	648	20,00	–
648	647	20,00	–
647	637	30,00	–

Изм. Лист № докум. Подпись Дата СИ - 2024 – 1061 – ПМ.ПЗ Лист 133

Обозначение земельного участка ____________ :ЗУ275

Обозначение части границы		Горизонтальное проложение (S), м	Описание прохождения части границы
от т.	до т.		
1	2	3	4
641	651	30,01	–
651	650	20,01	–
650	640	30,00	–
640	641	20,00	–

Обозначение земельного участка ____________ :ЗУ276

Обозначение части границы		Горизонтальное проложение (S), м	Описание прохождения части границы
от т.	до т.		
1	2	3	4
639	640	10,00	–
640	650	30,00	–
650	652	20,01	–
652	649	30,00	–
649	639	10,00	–

Обозначение земельного участка ____________ :ЗУ277

Обозначение части границы		Горизонтальное проложение (S), м	Описание прохождения части границы
от т.	до т.		
1	2	3	4
649	652	30,00	–
652	653	19,99	–
653	648	30,00	–
648	649	20,00	–

Обозначение земельного участка ____________ :ЗУ278

Обозначение части границы		Горизонтальное проложение (S), м	Описание прохождения части границы
от т.	до т.		
1	2	3	4
654	657	30,00	–
657	656	20,50	–
656	655	30,00	–
655	654	20,50	–

Обозначение земельного участка ____________ :ЗУ279

Обозначение части границы		Горизонтальное проложение (S), м	Описание прохождения части границы
от т.	до т.		
1	2	3	4
657	659	30,00	–
659	658	20,50	–
658	656	30,00	–
656	657	20,50	–

Обозначение земельного участка ____________ :ЗУ280

Обозначение части границы		Горизонтальное проложение (S), м	Описание прохождения части границы
от т.	до т.		
1	2	3	4
655	656	30,00	–
656	662	20,50	–
662	661	9,99	–
661	660	20,01	–
660	655	20,50	–

Изм. Лист № докум. Подпись Дата СИ - 2024 – 1061 – ПМ.ПЗ Лист 134

Обозначение земельного участка ____________ :ЗУ281

Обозначение части границы		Горизонтальное проложение (S), м	Описание прохождения части границы
от т.	до т.		
1	2	3	4
656	658	30,00	–
658	664	20,51	–
664	663	20,00	–
663	662	10,01	–
662	656	20,50	–

Обозначение земельного участка ____________ :ЗУ282

Обозначение части границы		Горизонтальное проложение (S), м	Описание прохождения части границы
от т.	до т.		
1	2	3	4
660	661	20,01	–
661	666	30,00	–
666	665	20,01	–
665	660	30,00	–

Обозначение земельного участка ____________ :ЗУ283

Обозначение части границы		Горизонтальное проложение (S), м	Описание прохождения части границы
от т.	до т.		
1	2	3	4
661	662	9,99	–
662	663	10,01	–
663	667	30,00	–
667	666	19,99	–
666	661	30,00	–

Обозначение земельного участка ____________ :ЗУ284

Обозначение части границы		Горизонтальное проложение (S), м	Описание прохождения части границы
от т.	до т.		
1	2	3	4
663	664	20,00	–
664	668	29,99	–
668	667	20,00	–
667	663	30,00	–

Обозначение земельного участка ____________ :ЗУ285

Обозначение части границы		Горизонтальное проложение (S), м	Описание прохождения части границы
от т.	до т.		
1	2	3	4
669	672	15,46	–
672	671	35,73	–
671	670	29,16	–
670	669	32,99	–

Обозначение земельного участка ____________ :ЗУ286

Обозначение части границы		Горизонтальное проложение (S), м	Описание прохождения части границы
от т.	до т.		
1	2	3	4
670	671	29,16	–
671	674	21,65	–
674	673	37,47	–
673	670	20,01	–

Изм. Лист № докум. Подпись Дата СИ - 2024 – 1061 – ПМ.ПЗ Лист 135

Обозначение земельного участка ____________ :ЗУ287

Обозначение части границы		Горизонтальное проложение (S), м	Описание прохождения части границы
от т.	до т.		
1	2	3	4
673	674	37,47	–
674	676	19,49	–
676	675	44,94	–
675	673	18,00	–

Обозначение земельного участка ____________ :ЗУ288

Обозначение части границы		Горизонтальное проложение (S), м	Описание прохождения части границы
от т.	до т.		
1	2	3	4
677	680	30,00	–
680	679	20,00	–
679	678	30,00	–
678	677	20,00	–

Обозначение земельного участка ____________ :ЗУ289

Обозначение части границы		Горизонтальное проложение (S), м	Описание прохождения части границы
от т.	до т.		
1	2	3	4
678	679	30,00	–
679	683	10,00	–
683	682	10,00	–
682	681	30,00	–
681	678	20,00	–

Обозначение земельного участка ____________ :ЗУ290

Обозначение части границы		Горизонтальное проложение (S), м	Описание прохождения части границы
от т.	до т.		
1	2	3	4
681	682	30,00	–
682	685	20,01	–
685	684	30,00	–
684	681	20,00	–

Обозначение земельного участка ____________ :ЗУ291

Обозначение части границы		Горизонтальное проложение (S), м	Описание прохождения части границы
от т.	до т.		
1	2	3	4
679	680	20,00	–
680	687	20,00	–
687	686	30,00	–
686	683	19,99	–
683	679	10,00	–

Обозначение земельного участка ____________ :ЗУ292

Обозначение части границы		Горизонтальное проложение (S), м	Описание прохождения части границы
от т.	до т.		
1	2	3	4
687	689	20,00	–
689	688	30,00	–
688	686	20,01	–
686	687	30,00	–

Изм. Лист № докум. Подпись Дата СИ - 2024 – 1061 – ПМ.ПЗ Лист 136

Обозначение земельного участка :ЗУ293

Обозначение части границы от т.	до т.	Горизонтальное приложение (S), м	Описание прохождения части границы
1	2	3	4
680	691	20,00	–
691	690	30,00	–
690	688	20,00	–
688	689	30,00	–

Обозначение земельного участка :ЗУ294

Обозначение части границы от т.	до т.	Горизонтальное приложение (S), м	Описание прохождения части границы
1	2	3	4
691	693	20,00	–
693	692	30,00	–
692	690	20,00	–
690	691	30,00	–

Обозначение земельного участка :ЗУ295

Обозначение части границы от т.	до т.	Горизонтальное приложение (S), м	Описание прохождения части границы
1	2	3	4
693	696	16,16	–
696	695	38,45	–
695	694	30,91	–
694	692	5,50	–
692	693	30,00	–

Обозначение земельного участка :ЗУ296

Обозначение части границы от т.	до т.	Горизонтальное приложение (S), м	Описание прохождения части границы
1	2	3	4
682	683	10,00	–
683	686	19,99	–
686	697	30,00	–
697	683	20,00	–
683	682	20,01	–

Обозначение земельного участка :ЗУ297

Обозначение части границы от т.	до т.	Горизонтальное приложение (S), м	Описание прохождения части границы
1	2	3	4
686	688	20,01	–
688	698	30,00	–
698	697	20,01	–
697	686	30,00	–

Обозначение земельного участка :ЗУ298

Обозначение части границы от т.	до т.	Горизонтальное приложение (S), м	Описание прохождения части границы
1	2	3	4
688	690	20,00	–
690	699	30,00	–
699	698	19,99	–
698	688	30,00	–

Обозначение земельного участка :ЗУ299

Обозначение части границы от т.	до т.	Горизонтальное приложение (S), м	Описание прохождения части границы
1	2	3	4
690	692	20,00	–
692	694	5,50	–
694	700	24,50	–
700	699	20,01	–
699	690	30,00	–

Обозначение земельного участка :ЗУ300

Обозначение части границы от т.	до т.	Горизонтальное приложение (S), м	Описание прохождения части границы
1	2	3	4
694	695	30,91	–
695	703	21,66	–
703	702	15,00	–
702	701	4,49	–
701	700	24,21	–
700	694	24,50	–

Обозначение земельного участка :ЗУ301

Обозначение части границы от т.	до т.	Горизонтальное приложение (S), м	Описание прохождения части границы
1	2	3	4
704	707	179,76	–
707	706	108,65	–
706	705	101,14	–
705	704	75,01	–

Обозначение земельного участка :ЗУ302

Обозначение части границы от т.	до т.	Горизонтальное приложение (S), м	Описание прохождения части границы
1	2	3	4
705	706	101,14	–
706	709	86,93	–
709	708	38,24	–
708	705	60,00	–

Обозначение земельного участка :ЗУ303

Обозначение части границы от т.	до т.	Горизонтальное приложение (S), м	Описание прохождения части границы
1	2	3	4
710	717	96,81	–
717	716	93,87	–
716	715	91,64	–
715	714	147,43	–
714	713	0,49	–
713	712	75,00	–
712	711	175,00	–
711	710	30,85	–

Обозначение земельного участка :ЗУ304

Обозначение части границы от т.	до т.	Горизонтальное приложение (S), м	Описание прохождения части границы
1	2	3	4
718	719	20,01	–
719	717	30,85	–
717	719	19,99	–
719	718	31,60	–

Обозначение земельного участка :ЗУ305

Обозначение части границы от т.	до т.	Горизонтальное приложение (S), м	Описание прохождения части границы
1	2	3	4
335	720	33,44	–
720	334	44,21	–
334	335	31,90	–

Обозначение земельного участка :ЗУ306

Обозначение части границы от т.	до т.	Горизонтальное приложение (S), м	Описание прохождения части границы
1	2	3	4
473	476	40,58	–
476	475	27,99	–
475	474	18,40	–
474	473	10,96	–

Обозначение земельного участка :ЗУ307

Обозначение части границы от т.	до т.	Горизонтальное приложение (S), м	Описание прохождения части границы
1	2	3	4
721	721	20,77	–
721	178	47,30	–
178	179	20,01	–
179	182	19,99	–
182	184	20,01	–
184	722	64,78	–
722	721	60,10	–

Обозначение земельного участка :ЗУ308

Обозначение части границы от т.	до т.	Горизонтальное приложение (S), м	Описание прохождения части границы
1	2	3	4
724	729	10,07	–
729	728	28,88	–
728	727	28,43	–
727	8	33,42	–
8	7	20,25	–
7	6	43,74	–
6	5	36,23	–
5	4	20,40	–
4	672	155,65	–
672	669	15,46	–
669	659	15,00	–
659	657	30,00	–
657	654	30,00	–

654	726	110,47	–
726	725	137,66	–
725	724	38,62	–

Обозначение земельного участка :ЗУ309

Обозначение части границы от т.	до т.	Горизонтальное приложение (S), м	Описание прохождения части границы
1	2	3	4
730	167	7,50	–
167	168	20,00	–
168	172	20,01	–
172	177	30,00	–
177	176	20,00	–
176	174	20,00	–
174	175	30,00	–
175	171	30,00	–
171	166	20,01	–
166	163	19,99	–
163	759	7,50	–
759	758	15,00	–
758	152	7,49	–
152	153	20,01	–
153	157	19,99	–
157	162	30,00	–
162	161	20,00	–
161	159	20,00	–
159	160	20,00	–
160	156	30,00	–
156	151	20,00	–
151	148	20,01	–
148	737	7,49	–
737	736	15,00	–
736	121	7,50	–
121	122	21,00	–
122	124	21,00	–
124	126	21,00	–
126	128	23,00	–
128	130	21,00	–
130	132	21,00	–
132	134	20,99	–
134	136	21,01	–
136	138	20,99	–
138	140	21,00	–
140	142	21,00	–
142	144	21,00	–
144	146	20,99	–
146	147	30,00	–
147	735	32,78	–
735	13	222,51	–
13	12	22,60	–
12	11	6,82	–
11	10	56,36	–

10	9	99,55	–
9	727	15,74	–
727	728	28,49	–
728	729	28,88	–
729	724	10,07	–
724	725	38,62	–
725	726	137,66	–
726	654	110,47	–
654	655	20,50	–
655	660	20,30	–
660	665	30,00	–
665	666	20,01	–
666	667	19,99	–
667	668	20,00	–
668	664	29,99	–
664	658	20,51	–
658	659	20,50	–
659	669	15,00	–
669	670	32,99	–
670	671	20,01	–
671	675	18,00	–
675	676	44,04	–
676	696	16,24	–
696	693	16,16	–
693	691	20,00	–
691	689	20,00	–
689	687	20,00	–
687	680	20,00	–
680	677	30,00	–
677	678	20,00	–
678	681	20,00	–
681	684	20,00	–
684	685	30,00	–
685	697	20,00	–
697	698	20,01	–
698	699	19,99	–
699	700	20,01	–
700	701	24,21	–
701	702	4,49	–
702	703	15,00	–
703	3	16,23	–
3	2	897,95	–
2	714	10,32	–
714	203	35,63	–
203	204	20,01	–
204	209	30,00	–
209	208	20,01	–
208	206	20,00	–
206	207	20,00	–
207	202	30,00	–
202	198	20,00	–

198	733	7,50	–
733	732	15,00	–
732	190	7,51	–
190	191	19,99	–
191	197	30,00	–
197	196	20,01	–
196	194	20,00	–
194	195	20,00	–
195	189	30,00	–
189	186	20,00	–
186	731	43,30	–
731	722	22,04	–
722	184	64,78	–
184	185	30,00	–
185	183	20,00	–
183	180	20,00	–
180	181	20,00	–
181	178	29,99	–
178	723	47,50	–
723	730	15,00	–
343	346	30,00	—
346	351	19,00	—
353	356	19,00	—
356	359	19,00	—
359	361	19,00	—
361	363	42,56	—
363	362	46,25	—
362	366	40,57	—
366	365	12,67	—
365	364	21,50	—
364	351	21,50	—
351	350	30,00	—
350	347	20,01	—
347	344	19,99	—
344	343	20,01	—
309	312	30,00	—
312	319	20,00	—
319	321	20,01	—
321	323	19,99	—
323	325	20,01	—
325	327	19,99	—
327	329	20,01	—
329	332	21,87	—
332	335	21,87	—
335	720	33,44	—
720	334	44,21	—
334	333	0,14	—
333	342	40,36	—
342	341	14,29	—

341	340	20,01	—
340	339	20,00	—
339	338	20,00	—
338	337	20,00	—
337	336	20,01	—
336	317	19,99	—
317	316	30,00	—
316	313	20,00	—
313	310	20,01	—
310	309	19,99	—
276	279	30,00	—
279	286	20,00	—
286	288	20,00	—
288	290	20,00	—
290	292	20,00	—
292	294	20,00	—
294	296	20,01	—
296	298	19,99	—
298	300	20,01	—
300	299	30,00	—
299	308	30,00	—
308	307	20,01	—
307	306	20,00	—
306	305	20,00	—
305	304	20,00	—
304	303	20,01	—
303	302	19,99	—
302	301	20,01	—
301	284	20,00	—
284	283	30,00	—
283	280	19,99	—
280	277	20,00	—
277	276	20,01	—
16	17	0,30	—
17	18	0,41	—
18	19	0,29	—
19	16	0,39	—
534	504	36,14	—
504	509	36,22	—
509	508	23,22	—
508	512	20,01	—
512	514	20,00	—
514	516	20,00	—
516	518	20,00	—
518	520	20,01	—
520	522	19,99	—
522	524	20,01	—
524	527	20,00	—

527	529	30,00	—
529	528	20,01	—
528	531	20,00	—
531	533	20,00	—
533	532	30,00	—
532	545	20,00	—
545	544	20,00	—
544	543	20,00	—
543	542	20,00	—
542	541	20,00	—
541	540	20,01	—
540	539	19,99	—
539	538	20,01	—
538	537	20,00	—
537	536	20,00	—
536	535	35,58	—
535	534	10,06	—
247	244	19,99	—
244	243	20,01	—
243	246	29,99	—
246	253	20,01	—
253	255	20,00	—
255	257	20,00	—
257	259	20,00	—
259	261	20,01	—
261	263	19,99	—
263	265	20,01	—
265	267	20,00	—
267	266	30,00	—
266	275	30,00	—
275	274	19,99	—
274	273	30,01	—
273	272	20,00	—
272	271	20,00	—
271	270	20,00	—
270	269	20,01	—
269	268	19,99	—
268	251	20,01	—
251	250	30,00	—
250	247	20,01	—
20	21	0,31	—
21	22	0,41	—
22	23	0,30	—
23	20	0,39	—
217	214	20,00	—
214	211	20,01	—
211	210	19,99	—
210	213	30,00	—

213	220	20,00	—
220	222	20,00	—
222	224	20,00	—
224	226	20,01	—
226	228	19,99	—
228	230	20,01	—
230	232	20,00	—
232	234	20,00	—
234	233	30,00	—
233	242	30,00	—
242	241	20,01	—
241	240	20,00	—
240	239	20,00	—
239	238	20,00	—
238	237	30,00	—
237	236	20,00	—
236	235	20,01	—
235	218	19,99	—
218	217	30,00	—
32	33	0,30	—
33	34	0,40	—
34	35	0,29	—
35	32	0,39	—
502	473	31,78	—
473	476	40,58	—
476	479	24,61	—
479	482	19,99	—
482	484	20,01	—
484	486	19,99	—
486	489	20,01	—
489	491	30,00	—
491	490	20,00	—
490	493	20,00	—
493	495	20,00	—
495	494	30,00	—
494	496	20,01	—
496	497	20,00	—
497	498	20,00	—
498	499	20,00	—
499	500	21,60	—
500	501	21,40	—
501	503	33,05	—
503	502	10,06	—
705	704	75,01	—
704	707	179,76	—
707	706	108,65	—
706	709	86,93	—
709	708	38,24	—

708	705	60,00	—
40	41	0,29	—
41	42	0,39	—
42	43	0,29	—
43	40	0,40	—
52	53	0,29	—
53	54	0,38	—
54	55	0,30	—
55	52	0,41	—
469	456	49,42	—
456	462	28,14	—
462	461	18,65	—
461	464	30,00	—
464	463	20,00	—
463	466	20,00	—
466	468	20,01	—
468	467	30,00	—
467	472	19,50	—
472	471	19,50	—
471	470	18,66	—
470	469	6,47	—
618	621	30,00	—
621	628	20,00	—
628	630	20,00	—
630	632	20,00	—
632	634	20,01	—
634	636	19,99	—
636	638	20,01	—
638	641	19,99	—
641	651	30,01	—
651	650	20,01	—
650	652	20,01	—
652	653	19,99	—
653	648	30,00	—
648	647	20,00	—
647	646	20,00	—
646	645	20,00	—
645	644	20,01	—
644	643	19,99	—
643	642	20,01	—
642	626	19,99	—
626	625	30,01	—
625	622	20,00	—
622	619	20,01	—
619	618	19,99	—
387	368	30,00	—

368	367	30,00	—
367	370	19,99	—
370	372	20,01	—
372	374	19,99	—
374	376	20,01	—
376	378	20,00	—
378	380	20,00	—
380	382	20,00	—
382	384	20,01	—
384	386	19,99	—
386	385	30,00	—
385	396	30,00	—
396	395	20,00	—
395	394	20,00	—
394	393	20,00	—
393	392	20,01	—
392	391	19,99	—
391	390	20,01	—
390	389	20,00	—
389	388	20,00	—
388	387	20,00	—
60	61	0,31	—
61	62	0,39	—
62	63	0,30	—
63	60	0,40	—
582	585	30,00	—
585	592	20,00	—
592	594	20,00	—
594	596	20,00	—
596	598	20,00	—
598	600	20,01	—
600	602	19,99	—
602	605	20,01	—
605	615	30,00	—
615	614	20,01	—
614	616	19,99	—
616	617	20,00	—
617	612	30,00	—
612	611	20,01	—
611	610	20,00	—
610	609	20,00	—
609	608	20,00	—
608	607	20,01	—
607	606	19,99	—
606	590	20,01	—
590	589	30,00	—
589	586	20,01	—
586	583	19,99	—
583	582	20,01	—

719	718	31,60	—
718	719	20,01	—
710	717	96,81	—
717	716	93,87	—
716	715	91,64	—
715	714	147,43	—
714	713	0,49	—
713	712	75,00	—
712	711	175,00	—
711	719	19,99	—
68	69	0,40	—
69	70	0,30	—
70	71	0,40	—
71	68	0,30	—
546	549	30,00	—
549	556	20,01	—
556	558	20,00	—
558	560	20,00	—
560	562	20,00	—
562	564	20,00	—
564	566	20,00	—
566	569	20,01	—
569	579	30,00	—
579	578	20,00	—
578	580	20,00	—
580	581	20,01	—
581	576	30,00	—
576	575	19,99	—
575	574	20,01	—
574	573	20,00	—
573	572	19,99	—
572	571	20,01	—
571	570	20,00	—
570	554	20,00	—
554	553	30,00	—
553	550	30,00	—
550	547	20,00	—
547	546	20,00	—
73	73	0,29	—
73	74	0,41	—
74	75	0,30	—
75	72	0,40	—
441	417	41,98	—
417	422	30,37	—
422	421	15,03	—
421	425	19,99	—

425	427	20,01	—
427	429	20,00	—
429	431	20,00	—
431	433	20,00	—
433	435	20,01	—
435	437	19,99	—
437	440	12,56	—
440	439	39,21	—
439	455	3,29	—
455	454	5,40	—
454	453	13,83	—
453	452	30,00	—
452	451	20,00	—
451	450	20,00	—
450	449	20,00	—
449	448	20,01	—
448	447	19,99	—
447	446	20,01	—
446	445	20,00	—
445	444	18,50	—
444	443	18,50	—
443	442	30,38	—
442	441	10,06	—
76	77	0,40	—
77	78	0,29	—
78	79	0,40	—
79	76	0,31	—
80	81	0,30	—
81	82	0,40	—
82	83	0,30	—
83	80	0,39	—
84	85	0,40	—
85	86	0,29	—
86	87	0,40	—
87	84	0,31	—
88	89	0,40	—
89	90	0,30	—
90	91	0,41	—
91	88	0,30	—
92	93	0,30	—
93	94	0,39	—
94	95	0,29	—
95	92	0,40	—
410	409	10,06	—
409	397	58,88	—

397	402	41,47	—
402	401	12,36	—
401	405	21,00	—
405	408	19,83	—
408	407	32,90	—
407	416	18,78	—
416	415	12,88	—
415	414	28,84	—
414	413	22,00	—
413	412	22,00	—
412	411	22,00	—
411	410	33,91	—
96	97	0,40	—
97	98	3,59	—
98	99	3,94	—
99	100	0,38	—
100	101	4,34	—
101	96	3,88	—
105	102	3,03	—
102	103	3,14	—
103	104	3,02	—
104	105	3,16	—
106	107	0,41	—
107	108	2,61	—
108	109	3,01	—
109	110	0,41	—
110	111	5,40	—
111	106	2,93	—
112	113	0,30	—
113	114	0,40	—
114	115	0,30	—
115	112	0,40	—
116	117	0,30	—
117	118	0,39	—
118	119	0,30	—
119	116	0,40	—

Обозначение земельного участка :ЗУ310

Обозначение части границы от т.	до т.	Горизонтальное приложение (S), м	Описание прохождения части границы
1	2	3	4
731	186	43,30	–
186	187	30,00	–
187	190	30,00	–
190	732	7,51	–
732	733	15,00	–
733	198	7,50	–

198	199	30,00	–
199	203	30,00	–
203	734	35,63	–
734	731	135,22	–

Обозначение земельного участка :ЗУ311

Обозначение части границы от т.	до т.	Горизонтальное приложение (S), м	Описание прохождения части границы
1	2	3	4
1	15	21,10	–
15	14	9,46	–
14	735	317,39	–
735	147	32,78	–
147	145	21,00	–
145	143	20,99	–
143	141	21,01	–
141	139	20,99	–
139	137	21,00	–
137	135	21,00	–
135	133	21,00	–
133	131	21,00	–
131	129	21,00	–
129	127	23,00	–
127	125	20,99	–
125	123	21,01	–
123	120	20,99	–
120	121	30,00	–
121	736	7,50	–
736	737	15,00	–
737	148	7,49	–
148	149	30,00	–
149	152	30,00	–
152	758	7,49	–
758	759	15,00	–
759	163	7,50	–
163	164	30,00	–
164	167	30,00	–
167	730	7,50	–
730	723	15,00	–
723	721	20,77	–
721	1	210,94	–
24	25	0,40	—
25	26	0,30	—
26	27	0,40	—
27	24	0,29	—
28	29	0,40	—
29	30	0,29	—
30	31	0,39	—
31	28	0,28	—

36	37	0,40	—
37	38	0,29	—
38	39	0,40	—
39	36	0,30	—
44	45	0,39	—
45	46	0,29	—
46	47	0,40	—
47	44	0,31	—
48	49	0,39	—
49	50	0,31	—
50	51	0,40	—
51	48	0,30	—
56	57	0,40	—
57	58	0,30	—
58	59	0,40	—
59	56	0,30	—
64	65	0,40	—
65	66	0,30	—
66	67	0,40	—
67	64	0,29	—

3. Перечень и сведения о площади образуемых земельных участков, которые будут отнесены к территориям общего пользования или имуществу общего пользования, в том числе в отношении которых предполагаются резервирование и (или) изъятие для государственных или муниципальных нужд.

Земельные участки, относящиеся к территории общего пользования.

Условный номер земельного участка	Площадь, кв м	Основные виды разрешенного использования земельного участка и объектов капитального строительства
:ЗУ309	114105	Улично-дорожная сеть (код 12.0.1), Предоставление коммунальных услуг (код 3.1.1)
:ЗУ310	5229	Благоустройство территории (код 12.0.2)
:ЗУ311	18736	Земельные участки (территории) общего пользования (код 12.0)

Изъятие земельных участков, в отношении которых предполагаются резервирование и (или) изъятие для государственных или муниципальных нужд данной документацией по планировке территории не предусмотрено.

4. Вид разрешенного использования образуемых земельных участков в соответствии с проектом планировки территории

№ п/п	Обозначение образуемого земельного участка	Вид разрешенного использования (код)
1	2	3
1	:ЗУ1	Для индивидуального жилищного строительства (код 2.1)
2	:ЗУ2	Для индивидуального жилищного строительства (код 2.1)
3	:ЗУ3	Для индивидуального жилищного строительства (код 2.1)
4	:ЗУ4	Для индивидуального жилищного строительства (код 2.1)
5	:ЗУ5	Для индивидуального жилищного строительства (код 2.1)
6	:ЗУ6	Для индивидуального жилищного строительства (код 2.1)
7	:ЗУ7	Для индивидуального жилищного строительства (код 2.1)
8	:ЗУ8	Для индивидуального жилищного строительства (код 2.1)
9	:ЗУ9	Для индивидуального жилищного строительства (код 2.1)
10	:ЗУ10	Для индивидуального жилищного строительства (код 2.1)
11	:ЗУ11	Для индивидуального жилищного строительства (код 2.1)
12	:ЗУ12	Для индивидуального жилищного строительства (код 2.1)
13	:ЗУ13	Для индивидуального жилищного строительства (код 2.1)
14	:ЗУ14	Для индивидуального жилищного строительства (код 2.1)
15	:ЗУ15	Для индивидуального жилищного строительства (код 2.1)
16	:ЗУ16	Для индивидуального жилищного строительства (код 2.1)
17	:ЗУ17	Для индивидуального жилищного строительства (код 2.1)
18	:ЗУ18	Для индивидуального жилищного строительства (код 2.1)
19	:ЗУ19	Для индивидуального жилищного строительства (код 2.1)
20	:ЗУ20	Для индивидуального жилищного строительства (код 2.1)
21	:ЗУ21	Для индивидуального жилищного строительства (код 2.1)
22	:ЗУ22	Для индивидуального жилищного строительства (код 2.1)
23	:ЗУ23	Для индивидуального жилищного строительства (код 2.1)
24	:ЗУ24	Для индивидуального жилищного строительства (код 2.1)
25	:ЗУ25	Для индивидуального жилищного строительства (код 2.1)
26	:ЗУ26	Для индивидуального жилищного строительства (код 2.1)
27	:ЗУ27	Для индивидуального жилищного строительства (код 2.1)
28	:ЗУ28	Для индивидуального жилищного строительства (код 2.1)
29	:ЗУ29	Для индивидуального жилищного строительства (код 2.1)
30	:ЗУ30	Для индивидуального жилищного строительства (код 2.1)
31	:ЗУ31	Для индивидуального жилищного строительства (код 2.1)
32	:ЗУ32	Для индивидуального жилищного строительства (код 2.1)
33	:ЗУ33	Для индивидуального жилищного строительства (код 2.1)
34	:ЗУ34	Для индивидуального жилищного строительства (код 2.1)
35	:ЗУ35	Для индивидуального жилищного строительства (код 2.1)
36	:ЗУ36	Для индивидуального жилищного строительства (код 2.1)
37	:ЗУ37	Для индивидуального жилищного строительства (код 2.1)
38	:ЗУ38	Для индивидуального жилищного строительства (код 2.1)
39	:ЗУ39	Для индивидуального жилищного строительства (код 2.1)
40	:ЗУ40	Для индивидуального жилищного строительства (код 2.1)
41	:ЗУ41	Для индивидуального жилищного строительства (код 2.1)
42	:ЗУ42	Для индивидуального жилищного строительства (код 2.1)
43	:ЗУ43	Для индивидуального жилищного строительства (код 2.1)
44	:ЗУ44	Для индивидуального жилищного строительства (код 2.1)
45	:ЗУ45	Для индивидуального жилищного строительства (код 2.1)
46	:ЗУ46	Для индивидуального жилищного строительства (код 2.1)
47	:ЗУ47	Для индивидуального жилищного строительства (код 2.1)
48	:ЗУ48	Для индивидуального жилищного строительства (код 2.1)
49	:ЗУ49	Для индивидуального жилищного строительства (код 2.1)
50	:ЗУ50	Для индивидуального жилищного строительства (код 2.1)
51	:ЗУ51	Для индивидуального жилищного строительства (код 2.1)
52	:ЗУ52	Для индивидуального жилищного строительства (код 2.1)
53	:ЗУ53	Для индивидуального жилищного строительства (код 2.1)
54	:ЗУ54	Для индивидуального жилищного строительства (код 2.1)
55	:ЗУ55	Для индивидуального жилищного строительства (код 2.1)
56	:ЗУ56	Для индивидуального жилищного строительства (код 2.1)

57	:ЗУ57	Для индивидуального жилищного строительства (код 2.1)
58	:ЗУ58	Для индивидуального жилищного строительства (код 2.1)
59	:ЗУ59	Для индивидуального жилищного строительства (код 2.1)
60	:ЗУ60	Для индивидуального жилищного строительства (код 2.1)
61	:ЗУ61	Для индивидуального жилищного строительства (код 2.1)
62	:ЗУ62	Для индивидуального жилищного строительства (код 2.1)
63	:ЗУ63	Для индивидуального жилищного строительства (код 2.1)
64	:ЗУ64	Для индивидуального жилищного строительства (код 2.1)
65	:ЗУ65	Для индивидуального жилищного строительства (код 2.1)
66	:ЗУ66	Для индивидуального жилищного строительства (код 2.1)
67	:ЗУ67	Для индивидуального жилищного строительства (код 2.1)
68	:ЗУ68	Для индивидуального жилищного строительства (код 2.1)
69	:ЗУ69	Для индивидуального жилищного строительства (код 2.1)
70	:ЗУ70	Для индивидуального жилищного строительства (код 2.1)
71	:ЗУ71	Для индивидуального жилищного строительства (код 2.1)
72	:ЗУ72	Для индивидуального жилищного строительства (код 2.1)
73	:ЗУ73	Для индивидуального жилищного строительства (код 2.1)
74	:ЗУ74	Для индивидуального жилищного строительства (код 2.1)
75	:ЗУ75	Для индивидуального жилищного строительства (код 2.1)
76	:ЗУ76	Для индивидуального жилищного строительства (код 2.1)
77	:ЗУ77	Для индивидуального жилищного строительства (код 2.1)
78	:ЗУ78	Для индивидуального жилищного строительства (код 2.1)
79	:ЗУ79	Для индивидуального жилищного строительства (код 2.1)
80	:ЗУ80	Для индивидуального жилищного строительства (код 2.1)
81	:ЗУ81	Для индивидуального жилищного строительства (код 2.1)
82	:ЗУ82	Для индивидуального жилищного строительства (код 2.1)
83	:ЗУ83	Для индивидуального жилищного строительства (код 2.1)
84	:ЗУ84	Для индивидуального жилищного строительства (код 2.1)
85	:ЗУ85	Для индивидуального жилищного строительства (код 2.1)
86	:ЗУ86	Для индивидуального жилищного строительства (код 2.1)
87	:ЗУ87	Для индивидуального жилищного строительства (код 2.1)
88	:ЗУ88	Для индивидуального жилищного строительства (код 2.1)
89	:ЗУ89	Для индивидуального жилищного строительства (код 2.1)
90	:ЗУ90	Для индивидуального жилищного строительства (код 2.1)
91	:ЗУ91	Для индивидуального жилищного строительства (код 2.1)
92	:ЗУ92	Для индивидуального жилищного строительства (код 2.1)
93	:ЗУ93	Для индивидуального жилищного строительства (код 2.1)
94	:ЗУ94	Для индивидуального жилищного строительства (код 2.1)
95	:ЗУ95	Для индивидуального жилищного строительства (код 2.1)
96	:ЗУ96	Для индивидуального жилищного строительства (код 2.1)
97	:ЗУ97	Для индивидуального жилищного строительства (код 2.1)
98	:ЗУ98	Для индивидуального жилищного строительства (код 2.1)
99	:ЗУ99	Для индивидуального жилищного строительства (код 2.1)
100	:ЗУ100	Для индивидуального жилищного строительства (код 2.1)
101	:ЗУ101	Для индивидуального жилищного строительства (код 2.1)
102	:ЗУ102	Для индивидуального жилищного строительства (код 2.1)
103	:ЗУ103	Для индивидуального жилищного строительства (код 2.1)
104	:ЗУ104	Для индивидуального жилищного строительства (код 2.1)
105	:ЗУ105	Для индивидуального жилищного строительства (код 2.1)
106	:ЗУ106	Для индивидуального жилищного строительства (код 2.1)
107	:ЗУ107	Для индивидуального жилищного строительства (код 2.1)
108	:ЗУ108	Для индивидуального жилищного строительства (код 2.1)
109	:ЗУ109	Для индивидуального жилищного строительства (код 2.1)
110	:ЗУ110	Для индивидуального жилищного строительства (код 2.1)
111	:ЗУ111	Для индивидуального жилищного строительства (код 2.1)
112	:ЗУ112	Для индивидуального жилищного строительства (код 2.1)
113	:ЗУ113	Для индивидуального жилищного строительства (код 2.1)
114	:ЗУ114	Для индивидуального жилищного строительства (код 2.1)
115	:ЗУ115	Для индивидуального жилищного строительства (код 2.1)
116	:ЗУ116	Для индивидуального жилищного строительства (код 2.1)
117	:ЗУ117	Для индивидуального жилищного строительства (код 2.1)
118	:ЗУ118	Для индивидуального жилищного строительства (код 2.1)
119	:ЗУ119	Для индивидуального жилищного строительства (код 2.1)

120	:ЗУ120	Для индивидуального жилищного строительства (код 2.1)
121	:ЗУ121	Для индивидуального жилищного строительства (код 2.1)
122	:ЗУ122	Для индивидуального жилищного строительства (код 2.1)
123	:ЗУ123	Для индивидуального жилищного строительства (код 2.1)
124	:ЗУ124	Для индивидуального жилищного строительства (код 2.1)
125	:ЗУ125	Для индивидуального жилищного строительства (код 2.1)
126	:ЗУ126	Для индивидуального жилищного строительства (код 2.1)
127	:ЗУ127	Для индивидуального жилищного строительства (код 2.1)
128	:ЗУ128	Для индивидуального жилищного строительства (код 2.1)
129	:ЗУ129	Для индивидуального жилищного строительства (код 2.1)
130	:ЗУ130	Для индивидуального жилищного строительства (код 2.1)
131	:ЗУ131	Для индивидуального жилищного строительства (код 2.1)
132	:ЗУ132	Для индивидуального жилищного строительства (код 2.1)
133	:ЗУ133	Для индивидуального жилищного строительства (код 2.1)
134	:ЗУ134	Для индивидуального жилищного строительства (код 2.1)
135	:ЗУ135	Для индивидуального жилищного строительства (код 2.1)
136	:ЗУ136	Для индивидуального жилищного строительства (код 2.1)
137	:ЗУ137	Для индивидуального жилищного строительства (код 2.1)
138	:ЗУ138	Для индивидуального жилищного строительства (код 2.1)
139	:ЗУ139	Для индивидуального жилищного строительства (код 2.1)
140	:ЗУ140	Для индивидуального жилищного строительства (код 2.1)
141	:ЗУ141	Для индивидуального жилищного строительства (код 2.1)
142	:ЗУ142	Для индивидуального жилищного строительства (код 2.1)
143	:ЗУ143	Для индивидуального жилищного строительства (код 2.1)
144	:ЗУ144	Для индивидуального жилищного строительства (код 2.1)
145	:ЗУ145	Для индивидуального жилищного строительства (код 2.1)
146	:ЗУ146	Для индивидуального жилищного строительства (код 2.1)
147	:ЗУ147	Для индивидуального жилищного строительства (код 2.1)
148	:ЗУ148	Для индивидуального жилищного строительства (код 2.1)
149	:ЗУ149	Для индивидуального жилищного строительства (код 2.1)
150	:ЗУ150	Для индивидуального жилищного строительства (код 2.1)
151	:ЗУ151	Для индивидуального жилищного строительства (код 2.1)
152	:ЗУ152	Для индивидуального жилищного строительства (код 2.1)
153	:ЗУ153	Для индивидуального жилищного строительства (код 2.1)
154	:ЗУ154	Для индивидуального жилищного строительства (код 2.1)
155	:ЗУ155	Для индивидуального жилищного строительства (код 2.1)
156	:ЗУ156	Для индивидуального жилищного строительства (код 2.1)
157	:ЗУ157	Для индивидуального жилищного строительства (код 2.1)
158	:ЗУ158	Для индивидуального жилищного строительства (код 2.1)
159	:ЗУ159	Для индивидуального жилищного строительства (код 2.1)
160	:ЗУ160	Для индивидуального жилищного строительства (код 2.1)
161	:ЗУ161	Для индивидуального жилищного строительства (код 2.1)
162	:ЗУ162	Для индивидуального жилищного строительства (код 2.1)
163	:ЗУ163	Для индивидуального жилищного строительства (код 2.1)
164	:ЗУ164	Для индивидуального жилищного строительства (код 2.1)
165	:ЗУ165	Для индивидуального жилищного строительства (код 2.1)
166	:ЗУ166	Для индивидуального жилищного строительства (код 2.1)
167	:ЗУ167	Для индивидуального жилищного строительства (код 2.1)
168	:ЗУ168	Для индивидуального жилищного строительства (код 2.1)
169	:ЗУ169	Для индивидуального жилищного строительства (код 2.1)
170	:ЗУ170	Для индивидуального жилищного строительства (код 2.1)
171	:ЗУ171	Для индивидуального жилищного строительства (код 2.1)
172	:ЗУ172	Для индивидуального жилищного строительства (код 2.1)
173	:ЗУ173	Для индивидуального жилищного строительства (код 2.1)
174	:ЗУ174	Для индивидуального жилищного строительства (код 2.1)
175	:ЗУ175	Для индивидуального жилищного строительства (код 2.1)
176	:ЗУ176	Для индивидуального жилищного строительства (код 2.1)
177	:ЗУ177	Для индивидуального жилищного строительства (код 2.1)
178	:ЗУ178	Для индивидуального жилищного строительства (код 2.1)
179	:ЗУ179	Для индивидуального жилищного строительства (код 2.1)
180	:ЗУ180	Для индивидуального жилищного строительства (код 2.1)
181	:ЗУ181	Для индивидуального жилищного строительства (код 2.1)
182	:ЗУ182	Для индивидуального жилищного строительства (код 2.1)

183	:ЗУ183	Для индивидуального жилищного строительства (код 2.1)
184	:ЗУ184	Для индивидуального жилищного строительства (код 2.1)
185	:ЗУ185	Для индивидуального жилищного строительства (код 2.1)
186	:ЗУ186	Для индивидуального жилищного строительства (код 2.1)
187	:ЗУ187	Для индивидуального жилищного строительства (код 2.1)
188	:ЗУ188	Для индивидуального жилищного строительства (код 2.1)
189	:ЗУ189	Для индивидуального жилищного строительства (код 2.1)
190	:ЗУ190	Для индивидуального жилищного строительства (код 2.1)
191	:ЗУ191	Для индивидуального жилищного строительства (код 2.1)
192	:ЗУ192	Для индивидуального жилищного строительства (код 2.1)
193	:ЗУ193	Для индивидуального жилищного строительства (код 2.1)
194	:ЗУ194	Для индивидуального жилищного строительства (код 2.1)
195	:ЗУ195	Для индивидуального жилищного строительства (код 2.1)
196	:ЗУ196	Для индивидуального жилищного строительства (код 2.1)
197	:ЗУ197	Для индивидуального жилищного строительства (код 2.1)
198	:ЗУ198	Для индивидуального жилищного строительства (код 2.1)
199	:ЗУ199	Для индивидуального жилищного строительства (код 2.1)
200	:ЗУ200	Для индивидуального жилищного строительства (код 2.1)
201	:ЗУ201	Для индивидуального жилищного строительства (код 2.1)
202	:ЗУ202	Для индивидуального жилищного строительства (код 2.1)
203	:ЗУ203	Для индивидуального жилищного строительства (код 2.1)
204	:ЗУ204	Для индивидуального жилищного строительства (код 2.1)
205	:ЗУ205	Для индивидуального жилищного строительства (код 2.1)
206	:ЗУ206	Для индивидуального жилищного строительства (код 2.1)
207	:ЗУ207	Для индивидуального жилищного строительства (код 2.1)
208	:ЗУ208	Для индивидуального жилищного строительства (код 2.1)
209	:ЗУ209	Для индивидуального жилищного строительства (код 2.1)
210	:ЗУ210	Для индивидуального жилищного строительства (код 2.1)
211	:ЗУ211	Для индивидуального жилищного строительства (код 2.1)
212	:ЗУ212	Для индивидуального жилищного строительства (код 2.1)
213	:ЗУ213	Для индивидуального жилищного строительства (код 2.1)
214	:ЗУ214	Для индивидуального жилищного строительства (код 2.1)
215	:ЗУ215	Для индивидуального жилищного строительства (код 2.1)
216	:ЗУ216	Для индивидуального жилищного строительства (код 2.1)
217	:ЗУ217	Для индивидуального жилищного строительства (код 2.1)
218	:ЗУ218	Для индивидуального жилищного строительства (код 2.1)
219	:ЗУ219	Для индивидуального жилищного строительства (код 2.1)
220	:ЗУ220	Для индивидуального жилищного строительства (код 2.1)
221	:ЗУ221	Для индивидуального жилищного строительства (код 2.1)
222	:ЗУ222	Для индивидуального жилищного строительства (код 2.1)
223	:ЗУ223	Для индивидуального жилищного строительства (код 2.1)
224	:ЗУ224	Для индивидуального жилищного строительства (код 2.1)
225	:ЗУ225	Для индивидуального жилищного строительства (код 2.1)
226	:ЗУ226	Для индивидуального жилищного строительства (код 2.1)
227	:ЗУ227	Для индивидуального жилищного строительства (код 2.1)
228	:ЗУ228	Для индивидуального жилищного строительства (код 2.1)
229	:ЗУ229	Для индивидуального жилищного строительства (код 2.1)
230	:ЗУ230	Для индивидуального жилищного строительства (код 2.1)
231	:ЗУ231	Для индивидуального жилищного строительства (код 2.1)
232	:ЗУ232	Для индивидуального жилищного строительства (код 2.1)
233	:ЗУ233	Для индивидуального жилищного строительства (код 2.1)
234	:ЗУ234	Для индивидуального жилищного строительства (код 2.1)
235	:ЗУ235	Для индивидуального жилищного строительства (код 2.1)
236	:ЗУ236	Для индивидуального жилищного строительства (код 2.1)
237	:ЗУ237	Для индивидуального жилищного строительства (код 2.1)
238	:ЗУ238	Для индивидуального жилищного строительства (код 2.1)
239	:ЗУ239	Для индивидуального жилищного строительства (код 2.1)
240	:ЗУ240	Для индивидуального жилищного строительства (код 2.1)
241	:ЗУ241	Для индивидуального жилищного строительства (код 2.1)
242	:ЗУ242	Для индивидуального жилищного строительства (код 2.1)
243	:ЗУ243	Для индивидуального жилищного строительства (код 2.1)
244	:ЗУ244	Для индивидуального жилищного строительства (код 2.1)
245	:ЗУ245	Для индивидуального жилищного строительства (код 2.1)

246	:ЗУ246	Для индивидуального жилищного строительства (код 2.1)
247	:ЗУ247	Для индивидуального жилищного строительства (код 2.1)
248	:ЗУ248	Для индивидуального жилищного строительства (код 2.1)
249	:ЗУ249	Для индивидуального жилищного строительства (код 2.1)
250	:ЗУ250	Для индивидуального жилищного строительства (код 2.1)
251	:ЗУ251	Для индивидуального жилищного строительства (код 2.1)
252	:ЗУ252	Для индивидуального жилищного строительства (код 2.1)
253	:ЗУ253	Для индивидуального жилищного строительства (код 2.1)
254	:ЗУ254	Для индивидуального жилищного строительства (код 2.1)
255	:ЗУ255	Для индивидуального жилищного строительства (код 2.1)
256	:ЗУ256	Для индивидуального жилищного строительства (код 2.1)
257	:ЗУ257	Для индивидуального жилищного строительства (код 2.1)
258	:ЗУ258	Для индивидуального жилищного строительства (код 2.1)
259	:ЗУ259	Для индивидуального жилищного строительства (код 2.1)
260	:ЗУ260	Для индивидуального жилищного строительства (код 2.1)
261	:ЗУ261	Для индивидуального жилищного строительства (код 2.1)
262	:ЗУ262	Для индивидуального жилищного строительства (код 2.1)
263	:ЗУ263	Для индивидуального жилищного строительства (код 2.1)
264	:ЗУ264	Для индивидуального жилищного строительства (код 2.1)
265	:ЗУ265	Для индивидуального жилищного строительства (код 2.1)
266	:ЗУ266	Для индивидуального жилищного строительства (код 2.1)
267	:ЗУ267	Для индивидуального жилищного строительства (код 2.1)
268	:ЗУ268	Для индивидуального жилищного строительства (код 2.1)
269	:ЗУ269	Для индивидуального жилищного строительства (код 2.1)
270	:ЗУ270	Для индивидуального жилищного строительства (код 2.1)
271	:ЗУ271	Для индивидуального жилищного строительства (код 2.1)
272	:ЗУ272	Для индивидуального жилищного строительства (код 2.1)
273	:ЗУ273	Для индивидуального жилищного строительства (код 2.1)
274	:ЗУ274	Для индивидуального жилищного строительства (код 2.1)
275	:ЗУ275	Для индивидуального жилищного строительства (код 2.1)
276	:ЗУ276	Для индивидуального жилищного строительства (код 2.1)
277	:ЗУ277	Для индивидуального жилищного строительства (код 2.1)
278	:ЗУ278	Для индивидуального жилищного строительства (код 2.1)
279	:ЗУ279	Для индивидуального жилищного строительства (код 2.1)
280	:ЗУ280	Для индивидуального жилищного строительства (код 2.1)
281	:ЗУ281	Для индивидуального жилищного строительства (код 2.1)
282	:ЗУ282	Для индивидуального жилищного строительства (код 2.1)
283	:ЗУ283	Для индивидуального жилищного строительства (код 2.1)
284	:ЗУ284	Для индивидуального жилищного строительства (код 2.1)
285	:ЗУ285	Для индивидуального жилищного строительства (код 2.1)
286	:ЗУ286	Для индивидуального жилищного строительства (код 2.1)
287	:ЗУ287	Для индивидуального жилищного строительства (код 2.1)
288	:ЗУ288	Для индивидуального жилищного строительства (код 2.1)
289	:ЗУ289	Для индивидуального жилищного строительства (код 2.1)
290	:ЗУ290	Для индивидуального жилищного строительства (код 2.1)
291	:ЗУ291	Для индивидуального жилищного строительства (код 2.1)
292	:ЗУ292	Для индивидуального жилищного строительства (код 2.1)
293	:ЗУ293	Для индивидуального жилищного строительства (код 2.1)
294	:ЗУ294	Для индивидуального жилищного строительства (код 2.1)
295	:ЗУ295	Для индивидуального жилищного строительства (код 2.1)
296	:ЗУ296	Для индивидуального жилищного строительства (код 2.1)
297	:ЗУ297	Для индивидуального жилищного строительства (код 2.1)
298	:ЗУ298	Для индивидуального жилищного строительства (код 2.1)
299	:ЗУ299	Для индивидуального жилищного строительства (код 2.1)
300	:ЗУ300	Для индивидуального жилищного строительства (код 2.1)
301	:ЗУ301	Дошкольное начальное и среднее общее образование (код 3.5.1) Предоставление коммунальных услуг (код 3.1.1)
302	:ЗУ302	Обеспечение занятий спортом в помещениях (5.1.2), Площадки для занятий спортом (код 5.1.3)
303	:ЗУ303	Амбулаторно-поликлиническое обслуживание (3.4.1), Магазины (4.4)
304	:ЗУ304	Предоставление коммунальных услуг (код 3.1.1)
305	:ЗУ305	Предоставление коммунальных услуг (код 3.1.1)

306	:ЗУ306	Предоставление коммунальных услуг (код 3.1.1)
307	:ЗУ307	Предоставление коммунальных услуг (код 3.1.1)
308	:ЗУ308	Предоставление коммунальных услуг (код 3.1.1)
309	:ЗУ309	Улично-дорожная сеть (код 12.0.1), Предоставление коммунальных услуг (код 3.1.1)
310	:ЗУ310	Благоустройство территории (код 12.0.2)
311	:ЗУ311	Земельные участки (территории) общего пользования (код 12.0)

5.Сведения о границах территории, в отношении которой утвержден проект межевания, содержащие перечень координат характерных точек этих границ в системе координат, используемой для ведения Единого государственного реестра недвижимости.

Образуемые земельные участки не пересекают границ территории, в отношении которой был ранее утвержден проект межевания. Перечень координат характерных точек данных границ не приводится в связи с их отсутствием.

Постановление администрации с.п.Ташелка об утверждении ППиМТ от «__» _____ 20__г. №____

Общество с ограниченной ответственностью
Научно-производственное объединение
«СтройИзыскания»

СРО-И-037-18122012

Заказчик: Муниципальное казенное учреждение «Комитет по управлению муниципальным имуществом администрации муниципального района Ставропольский Самарской области»

ДОКУМЕНТАЦИЯ ПО ПЛАНИРОВКЕ ТЕРРИТОРИИ (ПРОЕКТ ПЛАНИРОВКИ ТЕРРИТОРИИ И ПРОЕКТ МЕЖЕВАНИЯ ТЕРРИТОРИИ), РАСПОЛОЖЕННОЙ В ЮГО-ЗАПАДНОЙ ЧАСТИ СЕЛА СЕВРЮКАЕВО СЕЛЬСКОГО ПОСЕЛЕНИЯ СЕВРЮКАЕВО, КАДАСТРОВЫЙ НОМЕР 63:32:2406002:9071, РАЗРАБОТАННАЯ ДЛЯ ФОРМИРОВАНИЯ ЗЕМЕЛЬНЫХ УЧАСТКОВ, ПРЕДОСТАВЛЯЕМЫХ БЕСПЛАТНО В СОБСТВЕННОСТЬ ГРАЖДАНАМ, ИМЕЮЩИМ ТРЕХ И БОЛЕЕ ДЕТЕЙ

ПРОЕКТ ПЛАНИРОВКИ ТЕРРИТОРИИ
Материалы по обоснованию

Тольятти, 2024

Содержание:

Наименование	Примечание	Страница
Содержание:		
1. Обоснование определения границ зон планируемого размещения объектов капитального строительства.		3
2. Обоснование соответствия планируемых параметров, местоположения и назначения объектов регионального значения, объектов местного значения нормативам градостроительного проектирования и требованиям градостроительных регламентов		4
3. Схема, отображающая местоположение существующих объектов капитального строительства, в том числе линейных объектов, объектов, подлежащих сносу, объектов незавершенного строительства, а также проходы к водным объектам общего пользования и их береговым полосам.		9
4. Варианты планировочных и (или) объемно-пространственных решений застройки территории в соответствии с проектом планировки территории.		10
5. Мероприятия по защите территории от чрезвычайных ситуаций природного и техногенного характера в том числе по обеспечению пожарной безопасности и гражданской обороне.		12
6. Мероприятия по охране окружающей среды		13
7. Схема вертикальной планировки территории, инженерной подготовки и инженерной защиты территории.		15
8. Обоснование очередности планируемого развития территории		16
Карта планировочной структуры территории поселения		
Схема организации улично-дорожной сети и движения транспорта		
Схема размещения объектов инженерной инфраструктуры		
Схема границ зон с особыми условиями использования территории		
Схема использования территории в период подготовки проекта планировки территории		
Приложения		
Результаты инженерных изысканий		

1.Обоснование определения границ зон планируемого размещения объектов капитального строительства.

Проектом осуществляется формирование застройки территории в соответствии с Генеральным планом сельского поселения Севрюкаево и видами разрешенного использования земельных участков, установленными Правилами землепользования и застройки сельского поселения Севрюкаево, соответствующих Классификатору.

Правилами землепользования и застройки сельского поселения Севрюкаево на проектируемой территории установлена территориальная зона ОЖ «Зона смешанной жилой и общественной застройки», а затем подразделяется на следующие функциональные зоны в составе:

- Зона индивидуальной жилой застройки (Ж);
- Зона объектов дошкольного, начального и среднего образования (ДО);
- Зона объектов общественно-делового назначения (О)
- Зона объектов для отдыха, занятия физической культурой и спортом (Р);
- Зона инженерной инфраструктуры (И);
- Зона инженерно-транспортной инфраструктуры;
- Зона благоустройства.

Принятый коэффициент семейности – 5 чел.

Проектная численность населения жилой зоны – 1500 человек.

Планировочное решение направлено на создание максимально удобных условий проживания.

№ п/п	Обозначение	Наименование	Показатель	Единица измерения	%
1	Ж	Зона индивидуальной жилой застройки	18,576	га	50,78
2	ДО	Зона объектов дошкольного, начального и среднего образования	1,053	га	2,88
3	О	Зона объектов общественно-делового назначения	1,017	га	2,78
4	Р	Зона объектов для отдыха, занятия физической культурой и спортом	0,418	га	1,14
5	И	Зона инженерной инфраструктуры	1,707	га	4,67
6		Зона инженерно-транспортной инфраструктуры	11,411	га	31,19
7		Зона благоустройства	2,396	га	6,55
		Общая площадь	36,58	га	
		Количество участков под ИЖС	300	шт	
		Коэффициент семейности	5	чел.	-
		Численность населения	1500	чел.	-
		Средняя этажность	2	этаж	-

2. Обоснование соответствия планируемых параметров, местоположения и назначения объектов регионального значения, объектов местного значения нормативам градостроительного проектирования и требованиям градостроительных регламентов.

При подготовке документации по планировке территории были учтены расчётные показатели минимально допустимого уровня обеспеченности территории объектами коммунальной, транспортной, социальной инфраструктур и расчетные показатели максимально допустимого уровня территориальной доступности указанных объектов для населения по обеспечению планируемой застройки объектами, в соответствии с Правилами землепользования и застройки сельского поселения Севрюкаево муниципального района Ставропольский Самарской области (в редакции Решений Собрания представителей сельского поселения Севрюкаево муниципального района Ставропольский Самарской области от 15.10.2015 № 11, от 26.09.2016 № 22, от 14.08.2017 № 26, от 20.07.2018 № 17, от 10.12.2019 № 42, от 22.03.2021 № 33, от 23.07.2024 № 23(173)

Объекты местного значения	Расчетные показатели («-» - не обеспечен, «+» - обеспечен)		Примечание
	уровня обеспеченности	уровня территориальной доступности	
Объекты в области образования			
1. Дошкольные организации	+ 55мест/ 1000 чел	+ 500 пешеходная доступность, метры	В границах территории проектирования предусмотрен детский сад на участке :ЗУ301, площадью 1,0534 г.
2. Общеобразовательные организации	+ 110мест/ 1000 чел	+ 1,5 км	ГБОУ СО Средняя общеобразовательная школа села Севрюкаево Муниципального района Ставропольский Самарской области, по адресу: с.Севрюкаево, ул. Школьная, 8 (120 мест) с учетом реконструции, (увеличение количества мест до 180), предусмотренной генеральным планом сельского поселения
3. Организации дополнительного образования детей.	+ 45мест/ 1000 чел	Не устанавливается	Так как транспортная доступность не устанавливается и подобные объекты могут быть размещены как на территории школ, а также могут быть использованы объекты г.Тольятти
Объекты в области здравоохранения			
1. Медицинские организации, оказывающие услуги в амбулаторных условиях (амбулатория, в том числе врачебная *, или центр (отделение) общей врачебной практики (семей-ной медицины))	+ 18,15 пос/1000 Количество объектов на сельский населенный пункт от 2 до 10 тыс. чел - 1	+ 20 мин трансп.	ГБУЗ СО «Ставропольская ЦРБ»: Терапевтических отделения – 2; Амбулаторий – 8; Отделений общей врачебной практики – 13; фельдшерско-акушерских пунктов – 16. Поликлиника мощностью 700 посещений в смену. Стационар на 200 круглосуточных коек. Стационар дневного пребывания на 12 коек. Ближайшая амбулатория по адресу: с. Александровка, ул. Фабричная, д. 29 (45 посещений в смену)
2. Фельдшерско-акушерский пункт** и (или) офис врача общей практики	+ Количество объектов на сельский населенный пункт – 1 (с численностью населения более 700 человек - при удаленности от других лечебно-профилактических медицинских организаций 2 км)	+ 30мин трансп	Существующий фельдшерско-акушерский пункт в селе Севрюкаево, ул. Школьная, 9; В границах территории проектирования возможно размещение ФАП на участке :ЗУ303, площадью 1,0166 га
3. Аптеки	+ Количество объектов на сельский населенный пункт - по заданию на проектирование	+ 30мин трансп	В границах территории проектирования предусмотрена возможность размещения в торговых объектах на участке :ЗУ303, площадью 1,0166 га
Объекты в области физической культуры и массового спорта			
1. Физкультурно-спортивные залы	+ 350кв.м./ 1000 чел	+ 20 мин	Размещение подобного объекта допускается на базе образовательных учреждений (школ) и культурно-досуговых учреждений (сельский клуб и пр.), так и в составе физкультурно-оздоровительных, а также универсальных спортивных комплексов. В границах территории проектирования предусмотрена возможность размещения ФОК на участке :ЗУ302, площадью 0,4181 га

2 Плоскостные спортивные сооружения для населения отдельных населенных пунктов	+ 2000 кв.м./1000 чел,	+ Пеш. доступность 1 км	В границах территории проектирования предусмотрена возможность размещения спортивных плоскостных сооружений на участке :ЗУ302, площадью 0,4181 га
3. Плавательные бассейны	+ 75кв.м/1000чел	Не устанавливается	Так как транспортная доступность не устанавливается, то показатель обеспечен за счет бассейнов г.Тольятти
Объекты в области культуры и искусства и библиотечного обслуживания			
1. Учреждения культуры клубного типа сельских поселений	+ 100/1000, кол-во мест/на 1тыс.жителей, в сельском поселении с числом жителей от 2 тысяч до 5 тысяч чел.	+ 30 мин трансп	Дом культуры по адресу: с.Севрюкаево, ул. Овражная, 6 (114 мест)
2. Общедоступные библиотеки сельских поселений (сельские массовые библиотеки)	+ кол-во объектов (число жителей до 500 чел., расположено на расстоянии до 5 км от административного центра поселения - 1	Не устанавливается	Сельская библиотека по адресу: с.Севрюкаево, ул. Овражная, 7 (8400 ед. хран, 24 чит.места) Так как транспортная доступность не устанавливается, то показатель обеспечен за счет объектов г.Тольятти
3. Детские библиотеки	+ Кол-во объектов на каждую 1 тыс детского населения** (число жителей свыше 1 тыс. чел.)	Не устанавливается	
Объекты местного значения в области потребительского рынка			
1.Предприятия торговли	300 $м^2$ /1 тыс.чел, в том числе непродовольственных товаров - 200 $м^2$ /1 тыс.чел продовольственных товаров - 100 $м^2$ /1 тыс.чел	+ 2 км. пешеходной доступности	ПО «Ставропольское Райпо АВ» по адресу: ул.Садовая, 6; Магазин по адресу: ул.Овражная, 8 В границах территории проектирования предусмотрена возможность размещения торговых объектов на участке :ЗУ303, площадью 1,0166 га
2.Пункты общественного питания	- 40 мест/ 1 тыс чел	2 км. пешеходной доступности	В границах территории проектирования предусмотрена возможность размещения в торговых объектов на участке :ЗУ303, площадью 1,0166 га
3.Пункты бытового обслуживания	- 7 мест/ 1 тыс чел.	2 км. пешеходной доступности	На территории поселения объекты отсутствуют
Объекты местного значения в области создания условий для массового отдыха жителей поселения и организация обустройства мест массового отдыха населения (благоустройства)			
1. Озелененные территории общего пользования (без учета городских лесов)	6 $м^2$ /чел	пешеходная доступность 1000м	Посредством территории общего пользования предназначенной для благоустройства и озеленения (:ЗУ310 площадью 5229 кв.м и :ЗУ311 площадью 18736 кв.м)

2. Парки культуры и отдыха	Количество объектов не устанавливается	20 мин трансп	Посредством территории предусмотренной для размещения спортивных плоскостных сооружений :ЗУ302, площадью 0,4181 га), а также на территориях общего пользования предназначенных для благоустройства и озеленения (:ЗУ310 площадью 5229 кв.м и :ЗУ311 площадью 18736 кв.м)
Объекты местного значения в области пожарной безопасности			
1. Пожарное депо Численность населения до 5 тыс. Площадь населенного пункта до 2 тыс.га	1 депо 2 автомобмля	Время прибытия первого подразделения20 минут	Пожарно-спасательная часть №149 по адресу: Советская, 73Б с. Нижнее Санчелеево, Ставропольский район, Самарская область, 445134 Генеральным планом сельского поселения предусмотрено строительство пожарного поста в селе Севрюкаево.
Объекты в области организации предоставления населению государственных и муниципальных услуг			
1. Многофункциональные центры предоставления государственных и муниципальных услуг	1 окно / 5 тыс чел.	Не устанавливается	Так как транспортная доступность не устанавливается, то показатель обеспечен за счет объектов г.Тольятти
Объекты местного значения в области ритуальных услуг и содержания мест захоронения			
1. Кладбище традиционного захоронения	0,24 га/ 1тыс чел.	Не устанавливается	Кладбище по адресу: Самарская область, муниципальный район Ставропольский, сельское поселение Севрюкаево, южная часть села Севрюкаево (S – 2,0 га)
Объекты местного значения в области организации и учреждения управления, кредитно-финансовые учреждения и предприятия связи			
1. Отделение связи (V-VI)	Кол-во объектов на сельский населенный пункт - по заданию на проектирование	Не устанавливается	На территории сельского поселения в с. Севрюкаево расположено отделение ФГУП Почта России по адресу: ул.Овражная, 2 Имеется доступ в Интернет.
2. Отделения и филиалы сберегательного банка	1 место/ 2 тыс чел.	Не устанавливается	Отделений банков на территории поселения нет. Так как транспортная доступность не устанавливается, то показатель обеспечен за счет объектов г.Тольятти
3. Организации и учреждения управления 2-3 эт.	60-40 $м^2$ зем.уч-ка/ 1 сотрудника	Не устанавливается	Так как транспортная доступность не устанавливается, то показатель обеспечен за счет объектов г.Тольятти

Обоснование положений по определению параметров развития систем транспортного обслуживания.

Транспортное обслуживание территории будет осуществляться с планируемых автомобильных дорог местного значения.

Ширина улиц в красных линиях – 15 м, 22м и 35м. Ширина проезжей части основных и второстепенных улиц планируемой территории – 6,0 м, 7,0 м.

Сеть улиц и дорог выполнении с учетом:

- «СП 4.13130.2013. Свод правил. Системы противопожарной защиты. Ограничение распространения пожара на объектах защиты. Требования к объемно-планировочным и конструктивным решениям» (утв. Приказом МЧС России от 24.04.2013 № 288), которые обеспечивают доступ пожарных машин ко всем объектам строительства;
- размещения проезжей части;
- размещения технических полос для подземных и наземных инженерных коммуникаций;
- озеленения.

Требования пожарной безопасности обеспечиваются соблюдением норм по размещению объектов строительства, наличием подъездов с твердым покрытием для пожарных машин, водопроводной сетью хозяйственно-питьевого назначения с установкой на ней пожарных гидрантов.

Для обеспечения доступности движения маломобильных групп населения в местах пересечения пешеходных путей с проезжей частью улицы и съездов высота бортового камня не должна превышать 4 см, согласно СП 59.13330.2016 «Доступность зданий, сооружений для маломобильных групп населения».

Организация движения.

Улично-дорожная сеть территории жилой застройки микрорайона и организации движения по ней обеспечивает проезд автотранспорта ко всем зданиям и сооружениям.

Ширина проезжей части принята 6,0 метров, согласно СП 30-1-02-99 «Планировка и застройка территорий малоэтажного жилищного строительства», с двумя полосами движения на жилых улицах и проездах. Ширина полос движения – 3,0 м и 3,5 м.

Личный транспорт жителей района размещается на открытых автостоянках, расположенных внутри жилой застройки. Проектом планировки территории предусматривается возможность организации муниципального пассажирского маршрута с устройством остановочного пункта.

Обоснование положений по определению параметров развития систем инженерного обслуживания.

Водоснабжение.

Система хозяйственно-питьевого, противопожарного водопровода - кольцевая. Источником хозяйственно питьевого, противопожарного водопровода являются подземные источники водоснабжения (две артезианские скважины). Трубопроводы прокладываются по территории общего пользования.

Водоотведение.

На проектируемой территории предусмотрено устройство локальных очистных. Бытовые стоки отводятся в индивидуальные выгребные ямы, относящиеся к сооружениям, размещаемым непосредственно на территории земельных участков.

Электроснабжение.

Присоединение производится к существующим сетям в соответствии с техническими условиями владельцев сетей. Тип трассы – воздушный на опорах СВ95. Тип кабеля – СИП. Электроснабжение объектов предусматривается на напряжении 380/220В с системой заземления.

В точках присоединения жилых домов на опорах устанавливаются индивидуальные приборы учета электроэнергии в изолированных щитках с защитной и отключающей аппаратурой.

Поперечным профилем улиц проектируемой территории предусмотрена перспектива размещения сетей электроснабжения.

Газоснабжение.

Присоединение производится к существующим сетям в соответствии с техническими условиями владельцев сетей при наличии мощностей согласно плана трассы, согласованного с администрацией сельского поселения Севрюкаево, владельцами пересекаемых сетей и др. необходимыми согласующими сторонами. При проектировании предусмотреть тип трассы – подземный газопровод. Охранная зона подземного газопровода – по 2 м от газопровода в обе стороны. Зона минимальных расстояний от газопровода до фундаментов зданий и сооружений: среднего давления – 4м, низкого давления – 2м. В домах размещаются котлы для индивидуального отопления. В общественно-деловых объектах - автоматизированные индивидуальные тепловые пункты. Поперечным профилем улиц проектируемой территории предусмотрена перспектива размещения сетей газоснабжения.

Объекты культурного наследия

Согласно Реестру объектов культурного наследия Самарской области, данных объектов в границах проектирования нет.

Объекты особо охраняемых природных территорий

Территория проектирования расположена в границах особо охраняемой территории федерального значения Национального парка «Самарская Лука».

Порядок использования территории в границах национального парка «Самарская Лука» устанавливается Положением о национальном парке «Самарская Лука». Использование земельных участков на территории населенных пунктов поселения осуществляется в соответствии с установленными Правилами градостроительными регламентами, с учетом режима особой охраны национального парка.

3. Схема, отображающая местоположение существующих объектов капитального строительства, в том числе линейных объектов, объектов, подлежащих сносу, объектов незавершенного строительства, а также проходы к водным объектам общего пользования и их береговым полосам.

Проектируемая территория не застроена. На участке работ имеются сети подземных коммуникаций – кабель связи, газопровод, водопровод, а также

надземных коммуникаций – ЛЭП. Планируемая территория не граничит с водными объектами общего пользования и их береговым полосам.

4. Варианты планировочных и (или) объемно-пространственных решений застройки территории в соответствии с проектом планировки территории.

Индивидуальный жилой дом.

Варианты объемно-пространственных решений:

1 этажные:

2 этажные:

СИ - 2024 - 1061 – ПП.ПЗ (МО) Лист 10

Варианты планировочных решений:

СИ - 2024 - 1061 – ПП.ПЗ (МО) Лист 11

5. Мероприятия по защите территории от чрезвычайных ситуаций природного и техногенного характера в том числе по обеспечению пожарной безопасности и гражданской обороне.

В качестве мероприятий по защите проектируемой территории от ЧС природного и техногенного характера проектом предусмотрены следующие действия: - снижение возможных последствий ЧС природного характера - осуществление в плановом порядке противопожарных и профилактических работ, направленных на предупреждение возникновения, распространения и развития пожаров, проведение комплекса инженерно-технических мероприятий по организации метеле - и ветрозащите путей сообщения, а также снижению риска функционирования объектов жизнеобеспечения в условиях сильных ветров и снеговых нагрузок, проведение сейсмического районирования территории- информирование населения о потенциальных природных и техногенных угрозах на территории проживания – устройство и регулярная проверка систем оповещения о возникновении и развитии чрезвычайных ситуаций, аварий которые способны нарушить жизнеобеспечение населения, информирование населения о необходимых действиях во время ЧС; - мониторинг и прогнозирование чрезвычайных ситуаций - систематическое наблюдение за состоянием защищаемых территорий, объектов и за работой сооружений инженерной защиты, периодический анализ всех факторов риска возникновения чрезвычайных ситуаций с последующим уточнением состава необходимых пассивных и активных мероприятий. Мероприятия по защите населения и территорий от чрезвычайных ситуаций должны осуществляться в соответствии с Федеральными законами:

- № 68-ФЗ от 24.12.1994 «О защите населения и территорий от чрезвычайных ситуаций природного и техногенного характера»;
- № 123-ФЗ от 22.07.2008 «Технический регламент о требованиях пожарной безопасности»;
- Методическими рекомендациями МЧС органам местного самоуправления по реализации Федерального закона от 6.10.2003 № 131-ФЗ «Об общих принципах местного самоуправления в Российской Федерации» в области гражданской обороны, защиты населения и территорий от чрезвычайных ситуаций, обеспечения пожарной безопасности и безопасности людей на водных объектах».

Оповещение населения о чрезвычайных ситуациях

Оповещение населения о сигналах ЧС предусматривается по телефонной и радиосети. На производственных площадях, как дополнение, должны быть установлены громкоговорители. Для оповещения работающих смен и населения, кроме телефонной связи, необходимо предусмотреть использование наружных сирен. Следует установить точки проводного радиовещания или кабельного телевидения в диспетчерских пунктах или помещениях дежурных всех учреждений и организаций с численностью работающих более 50 человек.

СИ - 2024 - 1061 – ПП.ПЗ (МО) Лист 12

Общие рекомендации по обеспечению пожарной безопасности

В соответствии с Федеральным законом № 131-ФЗ от 6.10.2003г. «Об общих принципах организации местного самоуправления в Российской Федерации», вопросы обеспечения первичных мер пожарной безопасности в границах населенных пунктов является вопросом местного значения поселения. Для реализации вышеуказанного Федерального закона в области обеспечения пожарной безопасности, органы местного самоуправления поселений, в части организации обеспечения первичных мер пожарной безопасности, должны осуществлять контроль за градостроительной деятельностью, соблюдением требований пожарной безопасности при планировке и застройке территорий.

Планировка жилого массива выполнена на основании задания на проектирование в соответствии действующими нормами и правилами.

На территории и на смежных территориях с жилым массивом не предусмотрено размещение пожаровзрывоопасных объектов.

При проектировании улиц, проездов и пешеходных путей учитывалась возможность проезда пожарных машин к жилым зданиям. Ширина улицы соответствует требованиям пожарной безопасности (не менее 3,5 метров).

Согласно данным по наличию сил и средств для решения вопросов пожарной безопасности в сельских поселениях муниципального района Ставропольский, в сельском поселении Пискалы имеется ДПК в составе: одна пожарная машина и три отделения пожаротушения в количестве 10 человек.

6.Мероприятия по охране окружающей среды

Система санитарной очистки и уборки территории предусматривает рациональный сбор, быстрое удаление, надёжное обезвреживание и экономически целесообразную утилизацию бытовых отходов и снега.

Для сбора мусора в местах общественного пользования, на улицах, участках общественных зданий должны быть установлены мусоросборники (урны).

Для очистки жилых кварталов территории от мусора и отбросов, и вывоза их на свалку, а также для очистки от снега улиц, проездов и площадей, и других территорий необходимы следующие виды специализированного транспорта: ассенизационная машина, подметально-уборочная машина, поливочная машина, мусоровоз, снегоочиститель и бульдозер.

В зимний период обработка дорожных покрытий поваренной солью запрещается. Все средства борьбы с гололедом и участки размещения и устройства снежных свалок необходимо согласовать с уполномоченными органами.

Таким образом, в границах проектируемого квартала жилой застройки необходимо предусмотреть следующие мероприятия по санитарной очистке территории:

- пищевые и растительные отходы компостировать в специально отведенном месте собственниками земельных участков;
- твердые бытовые отходы собирать в контейнер и по мере накопления централизованно вывозить на свалку или на полигон по средствам мусоровоза;
- снег вывозить на полигон твёрдых бытовых отходов.

Территория, прилегающая к зданиям, благоустраивается:

- освещение территории дворов и рекреационных зон;
- организация детских площадок;

СИ - 2024 - 1061 – ПП.ПЗ (МО) Лист 13

- свободная от застройки территория озеленяется кустарниками, деревьями и газоном.

По результатам комплексной оценки воздействия, при реализации проекта планировки, на состояние окружающей среды можно сделать вывод о допустимости использования данной территории.

Соблюдение строительных, санитарно-гигиенических, экологических, противопожарных и иных норм и правил позволит избежать негативного воздействия на окружающую среду, а также возникновения аварийных и непредвиденных ситуаций.

Мероприятия по охране окружающей среды в период строительства.

Источниками воздействия на почву в период строительства будут являться строительные и транспортные машины и механизмы.

При этом негативное воздействие может заключаться:

- в уничтожении естественного почвенного покрова в результате проведения земляных работ;
- в захламлении и загрязнении поверхности почвы отходами строительных материалов, бытовым мусором и т.д.

С целью предотвращения загрязнения территории необходимы специальные мероприятия по утилизации отходов в период строительства.

Для охраны земель в период строительства необходимо:

- максимальное использование существующей инфраструктуры инженерного обеспечения строительства в одном техническом коридоре, а именно: дорог, переездов и временных стройплощадок;
- применение максимально возможных мер по сокращению количества отходов и потерь в строительстве;
- проведение уборки территории от строительного мусора;
- запрещение временного складирования строительных материалов в местах, не оборудованных твердым покрытием.

После окончания строительства производится восстановление нарушенного благоустройства территории.

Для контроля за состоянием воздушной среды в районе строительства необходимо предусмотреть мероприятия по уменьшению выбросов загрязняющих веществ в атмосферу.

Мероприятия по уменьшению выбросов в воздушную среду включают:

- контроль за работой техники в период вынужденного простоя или технического перерыва в работе; стоянка техники в эти периоды разрешается только при неработающем двигателе;
- рассредоточение во времени работы строительных машин и механизмов, не задействованных в едином непрерывном технологическом процессе;
- обеспечение профилактического ремонта дизельных механизмов;

Для защиты от шума необходимо предусмотреть:

- проведение строительных работ только в дневное время, с полным запретом проведения работ в ночное время;
- осуществление расстановки работающих машин на строительной площадке с учетом взаимного звукоограждения и естественных преград;
- осуществление профилактического ремонта механизмов.

СИ - 2024 - 1061 – ПП.ПЗ (МО) Лист 14

При строительных работах образуются следующие виды отходов:

- лом асфальтобетона; металлический лом;
- огарки сварочных электродов;
- бытовые отходы от жизнедеятельности людей.

Для снижения воздействия отходов на окружающую среду необходимы следующие мероприятия:

- регулярная транспортировка строительных материалов по мере продвижения строительства;
- временное складирование строительных материалов и отходов на территории строительной площадки в специально оборудованных местах;
- наличие на территории строительной площадки металлического контейнера для сбора бытовых отходов;
- обязательный вывоз и последующая утилизация строительного мусора, заключение договора между генеральной строительной подрядной организацией и подразделениями по переработке производственных отходов.

7. Схема вертикальной планировки территории, инженерной подготовки и инженерной защиты территории.

Схема вертикальной планировки территории, инженерной подготовки и инженерной защиты территории в данном проекте отсутствует.

В соответствии с п.1 Приказа Минстроя России от 25.04.2017г. № 740/пр «Об установлении случаев подготовки и требований к подготовке входящей в состав материалов по обоснованию проекта планировки территории схемы вертикальной планировки, инженерной подготовки и инженерной защиты территории», установлено, что схема вертикальной планировки территории, инженерной подготовки и инженерной защиты территории, входящая в состав материалов по обоснованию проекта планировки территории (далее - Схема), подготавливается в следующих случаях: а) если проект планировки территории предусматривает размещение объектов капитального строительства, не являющихся линейными объектами, автомобильных дорог общего пользования, проездов, железнодорожных линий, выделение элементов улично-дорожной сети, при условии размещения таких объектов и (или) выделения таких элементов на территории с рельефом, имеющим уклон более 8%. В этом случае подготовка Схемы осуществляется применительно к территории, в отношении которой подготавливается проект планировки.

Уклон рельефа местности проектируемой территории ровный и составляет 3,1%. В данном случае, подготовка вышеуказанной Схемы не требуется.

СИ - 2024 - 1061 – ПП.ПЗ (МО) Лист 15

8.Обоснование очередности планируемого развития территории.

Планируемое развитие территории осуществляется в две очереди по три этапа.

Очередность развития территории обусловлена необходимостью образования земельных участков и последующей застройкой.

1-я очередь:

I этап - проведение кадастровых работ

II этап - предоставление сформированных земельных участков под предлагаемую проектом застройку

III этап - разработка проектной документации по строительству зданий и сооружений, в том числе сетей и объектов инженерного обеспечения и подготовка собственниками земельных участков уведомлений о планируемом строительстве

Этапы строительства определены принимая во внимание освоение новой незастроенной необеспеченной объектами инженерной и транспортной инфраструктуры территории.

2-я очередь:

I этап - строительство объектов капитального строительства жилого назначения и инженерной инфраструктуры;

II этап - строительство дошкольного образовательного учреждения, объектов капитального строительства общественно-делового назначения и инженерной инфраструктуры;

III этап – строительство объектов инженерно-транспортной инфраструктуры.

СИ - 2024 - 1061 – ПП.ПЗ (МО) Лист 16

ПРИЛОЖЕНИЯ

СИ - 2024 - 1061 – ПП.ПЗ (МО) Лист 17

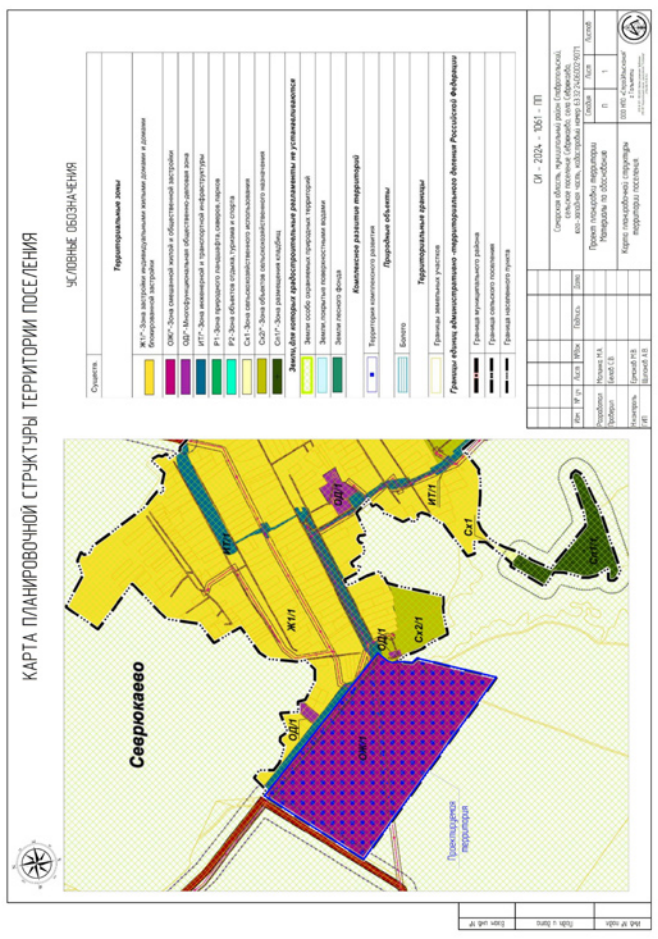

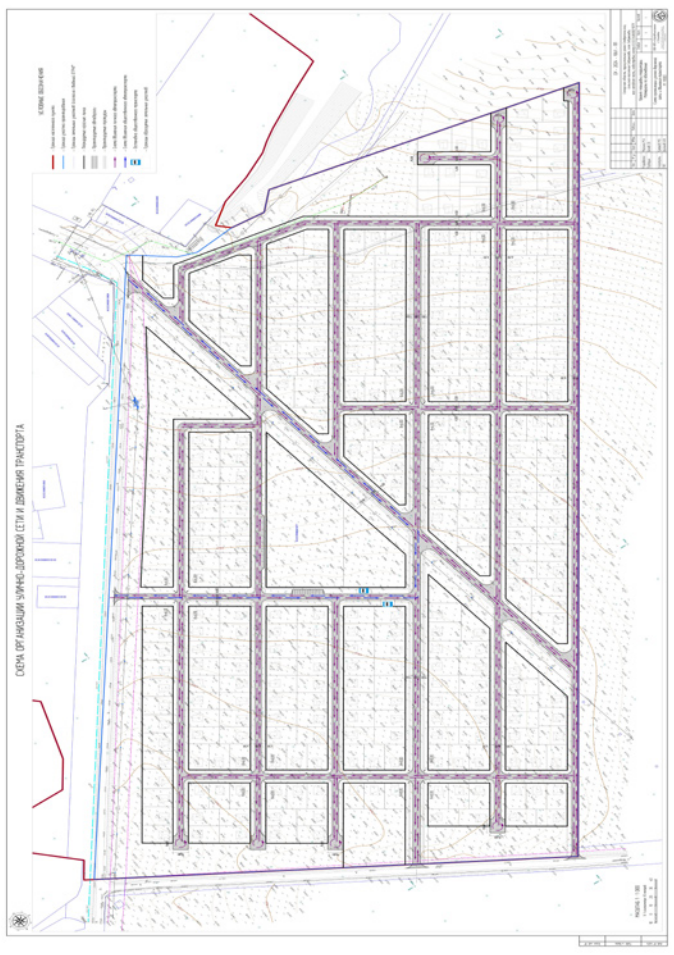

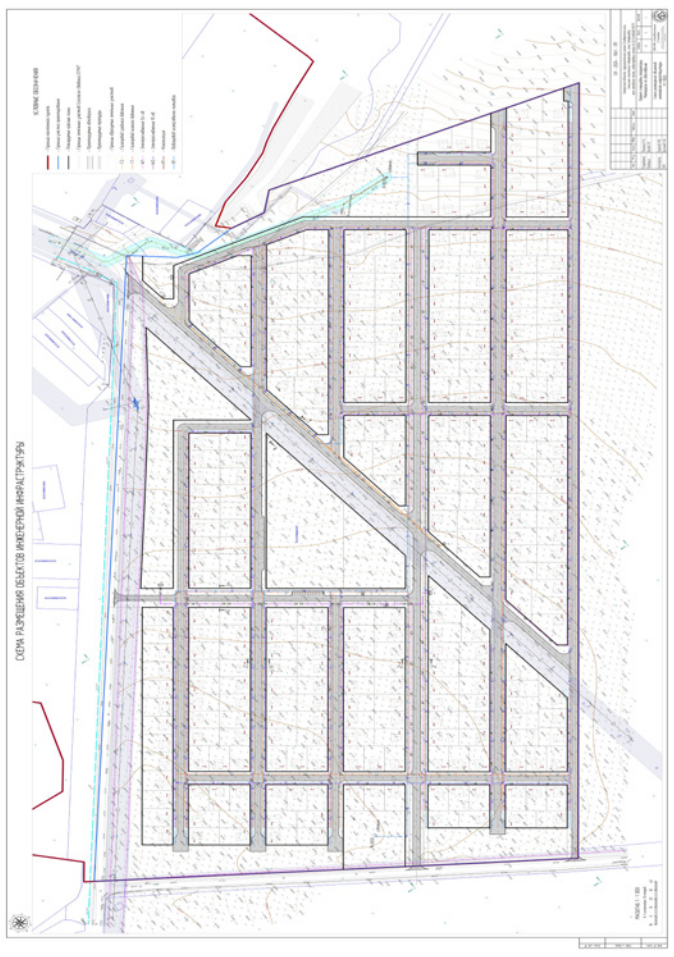

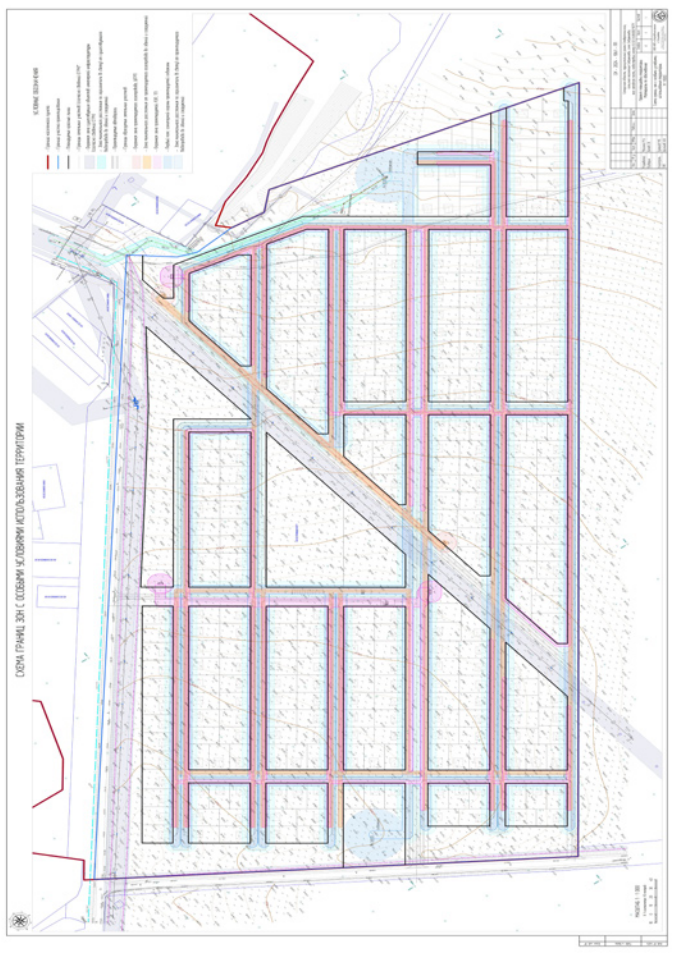

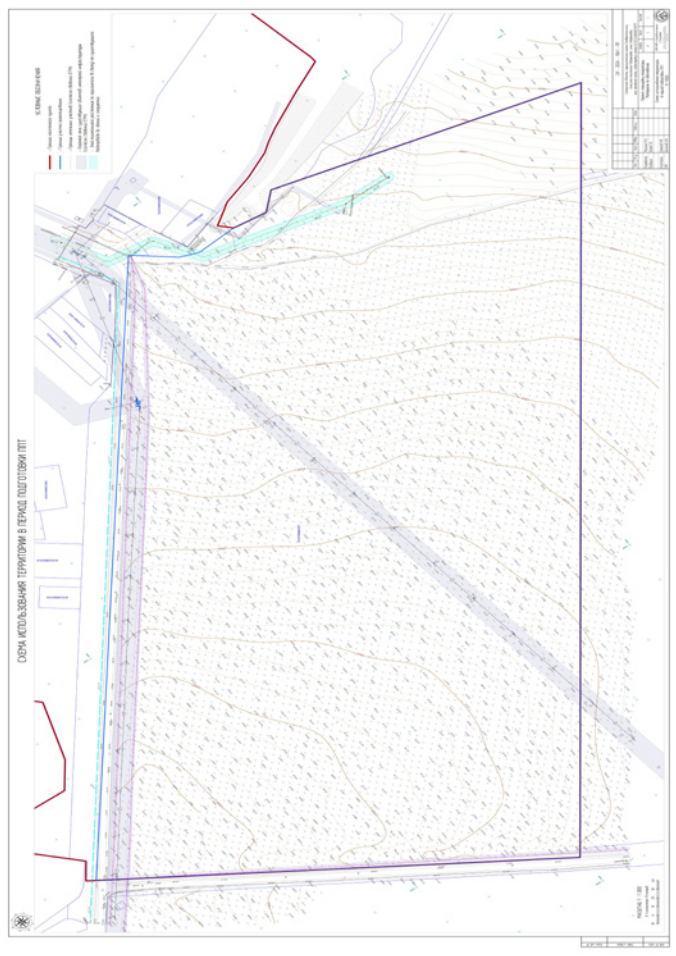

Постановление администрации с.п.Севрюкаево об утверждении ППиМТ от «__» _____ 2024г. №____

Общество с ограниченной ответственностью
Научно-производственное объединение
«СтройИзыскания»

СРО-И-037-18122012

Заказчик: Муниципальное казенное учреждение «Комитет по управлению муниципальным имуществом администрации муниципального района Ставропольский Самарской области»

ДОКУМЕНТАЦИЯ ПО ПЛАНИРОВКЕ ТЕРРИТОРИИ (ПРОЕКТ ПЛАНИРОВКИ ТЕРРИТОРИИ И ПРОЕКТ МЕЖЕВАНИЯ ТЕРРИТОРИИ), РАСПОЛОЖЕННОЙ В ЮГО-ЗАПАДНОЙ ЧАСТИ СЕЛА СЕВРЮКАЕВО СЕЛЬСКОГО ПОСЕЛЕНИЯ СЕВРЮКАЕВО, КАДАСТРОВЫЙ НОМЕР 63:32:2406002:9071, РАЗРАБОТАННАЯ ДЛЯ ФОРМИРОВАНИЯ ЗЕМЕЛЬНЫХ УЧАСТКОВ, ПРЕДОСТАВЛЯЕМЫХ БЕСПЛАТНО В СОБСТВЕННОСТЬ ГРАЖДАНАМ, ИМЕЮЩИМ ТРЕХ И БОЛЕЕ ДЕТЕЙ

ПРОЕКТ МЕЖЕВАНИЯ ТЕРРИТОРИИ
Материалы по обоснованию

Тольятти, 2024

Содержание:

Наименование	Примечание	Страница
Содержание		
1.Ограничения использования земельных участков, и объектов капитального строительства, установленных зонами с особыми условиями использования территорий		3
Чертеж существующего использования территории		
Чертеж границ зон с особыми условиями использования территорий		
Приложения		

СИ - 2024 - 1061 – ПМ.ПЗ (МО) Лист 2

1. Ограничения использования земельных участков, и объектов капитального строительства, установленных зонами с особыми условиями использования территорий

Согласно статье 105 Земельного кодекса могут быть установлены следующие виды зон с особыми условиями использования территорий:

1) зоны охраны объектов культурного наследия;
2) защитная зона объекта культурного наследия;
3) охранная зона объектов электроэнергетики (объектов электросетевого хозяйства и объектов по производству электрической энергии);
4) охранная зона железных дорог;
5) придорожные полосы автомобильных дорог;
6) охранная зона трубопроводов (газопроводов, нефтепроводов и нефтепродуктопроводов, аммиакопроводов);
7) охранная зона линий и сооружений связи;
8) приаэродромная территория;
9) зона охраняемого объекта;
10) зона охраняемого военного объекта, охранная зона военного объекта, запретные и специальные зоны, устанавливаемые в связи с размещением указанных объектов;
11) охранная зона особо охраняемой природной территории (государственного природного заповедника, национального парка, природного парка, памятника природы);
12) охранная зона стационарных пунктов наблюдений за состоянием окружающей среды, ее загрязнением;
13) водоохранная зона;
14) прибрежная защитная полоса;
15) округ санитарной (горно-санитарной) охраны природных лечебных ресурсов;
16) зоны санитарной охраны источников питьевого и хозяйственно-бытового водоснабжения, а также устанавливаемые в случаях, предусмотренных Водным кодексом Российской Федерации, в отношении подземных водных объектов зоны специальной охраны;
17) зоны затопления и подтопления;
18) санитарно-защитная зона;
19) зона ограничений передающего радиотехнического объекта, являющегося объектом капитального строительства;
20) охранная зона геодезических пунктов государственной геодезической сети, нивелирных пунктов государственной нивелирной сети и гравиметрических пунктов государственной гравиметрической сети;
21) зона наблюдения;
22) зона безопасности с особым правовым режимом;
23) рыбохозяйственная заповедная зона озера Байкал;
24) рыбохозяйственная заповедная зона;
25) зона минимальных расстояний до магистральных или промышленных трубопроводов (газопроводов, нефтепроводов и нефтепродуктопроводов, аммиакопроводов);
26) охранная зона гидроэнергетического объекта;
27) охранная зона объектов инфраструктуры метрополитена;
28) охранная зона тепловых сетей.

СИ - 2024 - 1061 – ПМ.ПЗ (МО) Лист 3

Территория проектирования расположена в границах села Севрюкаево сельского поселения Севрюкаево муниципального района Ставропольский Самарской области. Севрюкаево - село в Ставропольском районе Самарской области. Административно входит в сельское поселение Севрюкаево, являясь его административным центром. Село находится на юге Самарской Луки в 2 км от берега Волги (протока Кольцовская воложка). Расположено в 60 км от райцентра. Связано автомобильными дорогами с селами Кармалы, Лбище, Мордово. В 20 км от села проходит трасса М-5.

Проектируемая территория расположена в западной части села, представляет собой незастроенную территорию. Вдоль северной стороны планируемой территории проходит автомобильная дорога общего пользования регионального и межмуниципального значения Самарской области «Сосновый Солонец - Севрюкаево с. Севрюкаево», вдоль западной стороны – «Севрюкаево - Мордово».

Территория проектирования расположена в границах особо охраняемой территории федерального значения Национального парка «Самарская Лука».

В соответствии с частями 6 и 7 статьи 36 Градостроительного Кодекса Российской Федерации, частью 3 статьи 3.1 Федерального закона от 14.03.1995 № 33-ФЗ «Об особо охраняемых природных территориях» градостроительные регламенты не устанавливаются для земель особо охраняемых природных территорий, за исключением территории населенных пунктов, включенных в состав особо охраняемых природных территорий.

Порядок использования территории в границах национального парка «Самарская Лука» устанавливается Положением о национальном парке «Самарская Лука». Использование земельных участков на территории населенных пунктов поселения осуществляется в соответствии с установленными Правилами градостроительными регламентами, с учетом режима особой охраны национального парка.

В соответствии с пунктом 10 Положения о национальном парке «Самарская Лука», утвержденного Приказом Минприроды России от 25.02.2015 №69 «Об утверждении Положения о национальном парке «Самарская Лука» на территории национального парка запрещается любая деятельность, которая может нанести ущерб природным комплексам и объектам растительного и животного мира, культурно-историческим объектам и которая противоречит целям и задачам национального парка, в том числе:

1) разведка и разработка полезных ископаемых;

2) деятельность, влекущая за собой нарушение почвенного покрова и геологических обнажений;

3) деятельность, влекущая за собой изменения гидрологического режима;

4) предоставление на территории национального парка садоводческих и дачных участков;

5) строительство магистральных дорог, трубопроводов, линий электропередачи и других коммуникаций, а также строительство и эксплуатация хозяйственных и жилых объектов, за исключением объектов туристской индустрии, музеев и информационных центров, объектов, связанных с функционированием национального парка и с обеспечением функционирования расположенных в его границах населенных пунктов, а также в случаях, предусмотренных настоящим Положением;

6) заготовка древесины (за исключением заготовки гражданами древесины для собственных нужд);

7) заготовка живицы;

8) промысловая, спортивная и любительская охота;

9) промышленное рыболовство;

10) заготовка пригодных для употребления в пищу лесных ресурсов (пищевых лесных ресурсов), других недревесных лесных ресурсов (за исключением заготовки гражданами таких ресурсов для собственных нужд);

11) деятельность, влекущая за собой нарушение условий обитания объектов животного и растительного мира;

12) сбор биологических коллекций, кроме осуществляемого в рамках научно-исследовательской деятельности, предусмотренной тематикой и планами научных исследований Учреждения;

13) интродукция живых организмов в целях их акклиматизации;

14) прогон домашних животных вне дорог и водных путей общего пользования и вне специально предусмотренных для этого мест;

15) сплав древесины по водотокам и водоемам;

16) организация массовых спортивных и зрелищных мероприятий, организация туристских стоянок и разведение костров за пределами специально предусмотренных для этого мест;

17) самовольное ведение археологических раскопок, сбор и вывоз предметов, имеющих историко-культурную ценность;

18) нахождение с огнестрельным, пневматическим и метательным оружием, в том числе с охотничьим огнестрельным оружием в собранном виде на дорогах общего пользования, капканами и другими орудиями охоты, а также с продукцией добывания объектов животного мира и орудиями добычи (вылова) водных биоресурсов, кроме случаев, связанных с проведением мероприятий по государственному надзору в области охраны и использования территории национального парка уполномоченными должностными лицами, с осуществлением спортивного и любительского рыболовства в соответствии с настоящим Положением;

19) взрывные работы;

20) пускание палов, выжигание растительности (за исключением противопожарных мероприятий, осуществляемых по согласованию с Учреждением);

21) проведение сплошных рубок леса, за исключением сплошных санитарных рубок, рубок, связанных с тушением лесных пожаров, в том числе с созданием противопожарных разрывов, и рубок, связанных со строительством, реконструкцией и эксплуатацией линейных объектов, осуществляемых в соответствии с настоящим Положением;

22) создание объектов размещения отходов производства и потребления, радиоактивных, химических, взрывчатых, токсичных, отравляющих и ядовитых веществ, за исключением накопления отходов производства и потребления в соответствии с настоящим Положением;

23) мойка транспортных средств на берегах водных объектов;

24) движение и стоянка механизированных транспортных средств вне дорог общего пользования и специально предусмотренных для этого мест, проход и стоянка судов и иных плавучих средств вне водных путей общего пользования и специально предусмотренных для этого мест (кроме случаев, связанных с функционированием национального парка);

25) уничтожение и повреждение аншлагов, шлагбаумов, стендов, граничных столбов и других информационных знаков и указателей, оборудованных экологических троп и мест отдыха, строений на территории национального парка, а также имущества Учреждения,

нанесение надписей и знаков на валунах, обнажениях горных пород и историко-культурных объектах;

26) распашка земель (за исключением мер противопожарного обустройства лесов и земельных участков, используемых их собственниками, владельцами и пользователями для производства сельскохозяйственной продукции);

27) применение ядохимикатов, минеральных удобрений, химических средств защиты растений и стимуляторов роста (за исключением земельных участков, используемых их собственниками, владельцами и пользователями для производства сельскохозяйственной продукции).

В соответствии с частью 2.1 статьи 15 Федерального закона от 14.03.1995 №33-ФЗ «Об особо охраняемых природных территориях» в границах населенных пунктов, включенных в состав национальных парков, допускается:

- деятельность, влекущая за собой нарушение почвенного покрова и геологических обнажений;
- предоставление на территориях национальных парков земельных участков для ведения садоводства и огородничества;
- строительство гаражей для собственных нужд или индивидуального жилищного строительства;
- строительство объектов спорта, являющихся объектами капитального строительства, а также связанных с ними объектов инженерной и транспортной инфраструктур;
- разведка и добыча подземных вод для целей питьевого водоснабжения и технического водоснабжения;
- заготовка гражданами пищевых лесных ресурсов и сбора ими лекарственных растений для собственных нужд, а также сбор гражданами других недревесных лесных ресурсов для собственных нужд;
- движение и стоянка механизированных транспортных средств, не связанных с функционированием национальных парков, прогон домашних животных вне дорог и водных путей общего пользования и вне специально предусмотренных для этого мест.

На территории национального парка хозяйственная деятельность осуществляется с соблюдением Положения о национальном парке «Самарская лука» и Требований по предотвращению гибели объектов животного мира при осуществлении производственных процессов, а также при эксплуатации транспортных магистралей, трубопроводов, линий связи и электропередачи, утвержденных постановлением Правительства Российской Федерации от 13.08.1996 №997.

На территории национального парка деятельность, направленная на сохранение историко-культурных комплексов и объектов, осуществляется по согласованию с Учреждением и органом, осуществляющим государственный контроль за сохранением, использованием и охраной объектов культурного наследия.

В соответствии с градостроительной документацией объекты культурного наследия в границах проектирования отсутствуют.

На участке работ имеются сети подземных коммуникаций – кабель связи, газопровод, водопровод, а также надземных коммуникаций – ЛЭП.

Рельеф местности на объекте – равнинный с общим уклоном с северо-запада на юго-восток. Перепад высот в границах съёмки составляет: макс. 135,12 м., мин. 101,88 м.

В границах проектирования расположены следующие зоны с особым режимом использования территорий, границы которых отражены на соответствующем чертеже:

Реестровый номер	Наименование
63:32-6.177	Охранная зона объекта электросетевого хозяйства. Сооружение-часть линии электропередач (ЛЭП) Ф-12ПС Колхозная, инвентарный номер 5653, местоположение: Самарск.обл., Ставропольский район, с.Сосновый Солонец, с.Севрюкаево, с.Кармалы, с.Лбище, с.Мордово, с.Кольцово, с.Брусяны
63:32-6.1036	Охранная зона объекта «Строительство ВОЛС до СЗО Администрация с. Севрюкаево, муниципальный район Ставропольский, с. Севрюкаево, ул. Овражная, 2»
63:32-6.183	Зона с особыми условиями использования территории охранная зона сооружения - линия электропередач (ЛЭП) Ф-12 ПС Колхозная в Ставропольском районе Самарской области

Границы существующих и проектируемых зон с особыми условиями использования территории представлены на Чертеже границ зон с особыми условиями использования территорий.

Охранная зона объектов электроэнергетики (объектов электросетевого хозяйства и объектов по производству электрической энергии)

Охранные зоны объектов электросетевого хозяйства устанавливаются в целях обеспечения безопасных условий эксплуатации и исключения возможности повреждения линий электропередачи и иных объектов электросетевого хозяйства устанавливаются особые условия использования территорий.

Порядок установления охранных зон объектов электросетевого хозяйства и особых условий использования земельных участков, расположенных в границах таких зон, установлен Постановлением Правительства Российской Федерации от 24.02.2009 №160 (далее в настоящей статье – Порядок).

В соответствии с п.п. а, б, д Приложения к Правилам охранные зоны устанавливаются:

- вдоль воздушных линий электропередачи охранные зоны устанавливаются в виде части поверхности участка земли и воздушного пространства (на высоту, соответствующую высоте опор воздушных линий электропередачи), ограниченной параллельными вертикальными плоскостями, отстоящими по обе стороны линии электропередачи от крайних проводов при не отклоненном их положении на расстоянии 2 м и 10 м для ЛЭП 0,4 кВ и 10 кВ соответственно;

- вокруг подстанций 10/0,4 кВ - в виде части поверхности участка земли и воздушного пространства (на высоту, соответствующую высоте наивысшей точки подстанции), ограниченной вертикальными плоскостями, отстоящими от всех сторон ограждения подстанции по периметру на расстоянии 10 м, применительно к высшему классу напряжения подстанции;

- вдоль подземных кабельных линий электропередачи - в виде части поверхности участка земли, расположенного под ней участка недр (на глубину, соответствующую глубине

прокладки кабельных линий электропередачи), ограниченной параллельными вертикальными плоскостями, отстоящими по обе стороны линии электропередачи от крайних кабелей на расстоянии 1 метра (при прохождении кабельных линий напряжением до 1 киловольта в городах под тротуарами - на 0,6 метра в сторону зданий и сооружений и на 1 метр в сторону проезжей части улицы).

Согласно п. 8 Порядка в охранных зонах запрещается осуществлять любые действия, которые могут нарушить безопасную работу объектов электросетевого хозяйства, в том числе привести к их повреждению или уничтожению, и (или) повлечь причинение вреда жизни, здоровью граждан и имуществу физических или юридических лиц, а также повлечь нанесение экологического ущерба и возникновение пожаров, в том числе:

а) набрасывать на провода и опоры воздушных линий электропередачи посторонние предметы, а также подниматься на опоры воздушных линий электропередачи;

б) проводить работы, угрожающие повреждению объектов электросетевого хозяйства, размещать объекты и предметы, которые могут препятствовать доступу обслуживающего персонала и техники к объектам электроэнергетики, без сохранения и (или) создания, в том числе в соответствии с требованиями нормативно-технических документов, необходимых для такого доступа проходов и подъездов в целях обеспечения эксплуатации оборудования, зданий и сооружений объектов электроэнергетики, проведения работ по ликвидации аварий и устранению их последствий на всем протяжении границы объекта электроэнергетики;

в) находиться в пределах огороженной территории и помещениях распределительных устройств и подстанций, открывать двери и люки распределительных устройств и подстанций, производить переключения и подключения в электрических сетях (указанное требование не распространяется на работников, занятых выполнением разрешенных в установленном порядке работ), разводить огонь в пределах охранных зон вводных и распределительных устройств, подстанций, воздушных линий электропередачи, а также в охранных зонах кабельных линий электропередачи;

г) размещать свалки;

д) производить работы ударными механизмами, сбрасывать тяжести массой свыше 5 тонн, производить сброс и слив едких и коррозионных веществ и горюче-смазочных материалов (в охранных зонах подземных кабельных линий электропередачи);

е) убирать, уничтожать, перемещать, засыпать и повреждать предупреждающие и информационные знаки (либо предупреждающие и информационные надписи, нанесенные на объекты электроэнергетики);

ж) производить переключения и подключения в электрических сетях (указанное требование не распространяется на работников, занятых выполнением разрешенных в установленном порядке работ);

з) осуществлять использование земельных участков в качестве испытательных полигонов, мест уничтожения вооружения и захоронения отходов, возникающих в связи с использованием, производством, ремонтом или уничтожением вооружений или боеприпасов.

Согласно п. 9 Порядка в охранных зонах, установленных для объектов электросетевого хозяйства напряжением свыше 1000 вольт, помимо действий, предусмотренных пунктом 8 настоящих Правил, запрещается:

а) складировать или размещать хранилища любых, в том числе горюче-смазочных, материалов;

б) размещать детские и спортивные площадки, стадионы, рынки, торговые точки, полевые станы, загоны для скота, гаражи и стоянки всех видов машин и механизмов, проводить любые мероприятия, связанные с большим скоплением людей, не занятых выполнением разрешенных в установленном порядке работ (в охранных зонах воздушных линий электропередачи);

в) использовать (запускать) любые летательные аппараты, в том числе воздушных змеев, спортивные модели летательных аппаратов (в охранных зонах воздушных линий электропередачи);

г) бросать якоря с судов и осуществлять их проход с отданными якорями, цепями, лотами, волокушами и тралами (в охранных зонах подводных кабельных линий электропередачи);

д) осуществлять проход судов с поднятыми стрелами кранов и других механизмов (в охранных зонах воздушных линий электропередачи);

е) осуществлять остановку транспортных средств на автомобильных дорогах в местах пересечения с воздушными линиями электропередачи с проектным номинальным классом напряжения 330 кВ и выше (исключительно в охранных зонах воздушных линий электропередачи);

ж) устанавливать рекламные конструкции.

Зоны санитарной охраны источников питьевого и хозяйственно-бытового водоснабжения

Согласно действующей инструкции по установлению зон санитарной охраны водозаборов с подземными источниками водоснабжения (СанПиН 2.1.4.1110-02) и СНиП 2.04.02-84, в целях предотвращения загрязнения воды в окрестности эксплуатируемого водозабора подземных вод необходимо установить три пояса зоны санитарной охраны источника водоснабжения:

Первый пояс - зона строго режима;

Второй пояс – зона режима ограничений против бактериального (микробного) загрязнения;

Третий пояс - зона режима ограничений от химического загрязнения.

Зоны санитарной охраны представляют собой специально выделенную территорию, в пределах которой создается особый санитарный режим, исключающий возможность загрязнения, а также ухудшения качества воды источника и воды, подаваемой водопроводными сооружениями. Санитарный режим в зонах устанавливается в зависимости от местных санитарных и гидрогеологических условий.

Граница первого пояса ЗСО при эксплуатации защищенных подземных вод должна устанавливаться на расстоянии 30,0 м от устья скважины согласно СНиП 2.402-84* пункт 10.12 и СанПиН 2.1.4.1110-02 пункт 2.2.1.1.

Территория первого пояса ЗСО должна быть спланирована для отвода поверхностного стока за ее пределы, озеленена, ограждена и обеспечена охраной. Дорожки к сооружениям должны иметь твердое покрытие.

Не допускается посадка высокоствольных деревьев, все виды строительства, не имеющие непосредственного отношения к эксплуатации, реконструкции и расширению водопроводных сооружений, в том числе прокладка трубопроводов различного назначения,

размещение жилых и хозяйственно - бытовых зданий, проживание людей, применение ядохимикатов и удобрений.

Здания должны быть оборудованы канализацией с отведением сточных вод в ближайшую систему бытовой или производственной канализации или на местные станции очистных сооружений, расположенные за пределами первого пояса ЗСО с учетом санитарного режима на территории второго пояса.

В исключительных случаях при отсутствии канализации должны устраиваться водонепроницаемые приемники нечистот и бытовых отходов, расположенные в местах, исключающих загрязнение территории первого пояса ЗСО при их вывозе.

Водопроводные сооружения, расположенные в первом поясе зоны санитарной охраны, должны быть оборудованы с учетом предотвращения возможности загрязнения питьевой воды через оголовки и устья скважин, люки и переливные трубы резервуаров и устройства заливки насосов.

Все водозаборы должны быть оборудованы аппаратурой для систематического контроля соответствия фактического дебита при эксплуатации водопровода проектной производительности, предусмотренной при его проектировании и обосновании границ ЗСО.

Мероприятия по второму и третьему поясам

Выявление, тампонирование или восстановление всех старых, бездействующих, дефектных или неправильно эксплуатируемых скважин, представляющих опасность в части возможности загрязнения водоносных горизонтов.

Бурение новых скважин и новое строительство, связанное с нарушением почвенного покрова, производится при обязательном согласовании с центром государственного санитарно - эпидемиологического надзора.

Запрещение закачки отработанных вод в подземные горизонты, подземного складирования твердых отходов и разработки недр земли.

Запрещение размещения складов горюче - смазочных материалов, ядохимикатов и минеральных удобрений, накопителей промстоков, шламохранилищ и других объектов, обусловливающих опасность химического загрязнения подземных вод.

Размещение таких объектов допускается в пределах третьего пояса ЗСО только при использовании защищенных подземных вод, при условии выполнения специальных мероприятий по защите водоносного горизонта от загрязнения при наличии санитарно - эпидемиологического заключения центра государственного санитарно - эпидемиологического надзора, выданного с учетом заключения органов геологического контроля.

Своевременное выполнение необходимых мероприятий по санитарной охране поверхностных вод, имеющих непосредственную гидрологическую связь с используемым водоносным горизонтом, в соответствии с гигиеническими требованиями к охране поверхностных вод.

Мероприятия по второму поясу.

Не допускается:

размещение кладбищ, скотомогильников, полей ассенизации, полей фильтрации, навозохранилищ, силосных траншей, животноводческих и птицеводческих предприятий и других объектов, обусловливающих опасность микробного загрязнения подземных вод;

применение удобрений и ядохимикатов;

рубка леса главного пользования и реконструкции.

Выполнение мероприятий по санитарному благоустройству территории населенных пунктов и других объектов (оборудование канализацией, устройство водонепроницаемых выгребов, организация отвода поверхностного стока и др.)

Санитарная охрана водоводов обеспечивается санитарно-защитной полосой.

В соответствии с СанПиН "Зоны санитарной охраны источников водоснабжения и водопроводов питьевого назначения. СанПиН 2.1.4.1110-02" ширину санитарно - защитной полосы следует принимать по обе стороны от крайних линий водопровода:

а) при отсутствии грунтовых вод - не менее 10 м при диаметре водоводов до 1000 мм и не менее 20 м при диаметре водоводов более 1000 мм;

б) при наличии грунтовых вод - не менее 50 м вне зависимости от диаметра водоводов.

В пределах санитарно - защитной полосы водоводов должны отсутствовать источники загрязнения почвы и грунтовых вод.

Охранная зона газопроводов

Распределительные газопроводы – газопроводы, обеспечивающие подачу газа от газораспределительных станций магистральных газопроводов или других источников газоснабжения до газопроводов-вводов или организаций - потребителей газа.

Правила охраны газораспределительных сетей устанавливаются Постановлением Правительства Российской Федерации от 20.11.2000 № 878 (далее в настоящей статье – Правила).

Согласно п.7 Правил для газораспределительных сетей устанавливаются следующие охранные зоны:

а) вдоль трасс наружных газопроводов - в виде территории, ограниченной условными линиями, проходящими на расстоянии 2 метров с каждой стороны газопровода;

б) вдоль трасс подземных газопроводов из полиэтиленовых труб при использовании медного провода для обозначения трассы газопровода - в виде территории, ограниченной условными линиями, проходящими на расстоянии 3 метров от газопровода со стороны провода и 2 метров - с противоположной стороны;

в) вдоль трасс наружных газопроводов на вечномерзлых грунтах независимо от материала труб - в виде территории, ограниченной условными линиями, проходящими на расстоянии 10 метров с каждой стороны газопровода;

г) вокруг отдельно стоящих газорегуляторных пунктов - в виде территории, ограниченной замкнутой линией, проведенной на расстоянии 10 метров от границ этих объектов. Для газорегуляторных пунктов, пристроенных к зданиям, охранная зона не регламентируется;

д) вдоль подводных переходов газопроводов через судоходные и сплавные реки, озера, водохранилища, каналы - в виде участка водного пространства от водной поверхности до дна, заключенного между параллельными плоскостями, отстоящими на 100 м с каждой стороны газопровода;

е) вдоль трасс межпоселковых газопроводов, проходящих по лесам и древесно-кустарниковой растительности, - в виде просек шириной 6 метров, по 3 метра с каждой стороны газопровода. Для надземных участков газопроводов расстояние от деревьев до трубопровода должно быть не менее высоты деревьев в течение всего срока эксплуатации газопровода.

Отсчет расстояний при определении охранных зон газопроводов производится от оси газопровода - для однониточных газопроводов и от осей крайних ниток газопроводов - для многониточных.

На земельные участки, входящие в охранные зоны газораспределительных сетей, в целях предупреждения их повреждения или нарушения условий их нормальной эксплуатации налагаются ограничения (обременения).

Запрещается:

а) строить объекты жилищно-гражданского и производственного назначения;

б) сносить и реконструировать мосты, коллекторы, автомобильные и железные дороги с расположенными на них газораспределительными сетями без предварительного выноса этих газопроводов по согласованию с эксплуатационными организациями;

в) разрушать берегоукрепительные сооружения, водопропускные устройства, земляные и иные сооружения, предохраняющие газораспределительные сети от разрушений;

г) перемещать, повреждать, засыпать и уничтожать опознавательные знаки, контрольно-измерительные пункты и другие устройства газораспределительных сетей;

д) устраивать свалки и склады, разливать растворы кислот, солей, щелочей и других химически активных веществ;

е) огораживать и перегораживать охранные зоны, препятствовать доступу персонала эксплуатационных организаций к газораспределительным сетям, проведению обслуживания и устранению повреждений газораспределительных сетей;

ж) разводить огонь и размещать источники огня;

з) рыть погреба, копать и обрабатывать почву сельскохозяйственными и мелиоративными орудиями и механизмами на глубину более 0,3 метра;

и) открывать калитки и двери газорегуляторных пунктов, станций катодной и дренажной защиты, люки подземных колодцев, включать или отключать электроснабжение средств связи, освещения и систем телемеханики;

к) набрасывать, приставлять и привязывать к опорам и надземным газопроводам, ограждениям и зданиям газораспределительных сетей посторонние предметы, лестницы, влезать на них;

л) самовольно подключаться к газораспределительным сетям.

Охранные зоны линий и сооружений связи

Правила охраны линий и сооружений связи Российской Федерации вводятся для обеспечения сохранности действующих кабельных, радиорелейных и воздушных линий связи и линий радиофикации, а также сооружений связи, повреждение которых нарушает нормальную работу взаимоувязанной сети связи Российской Федерации, наносит ущерб интересам граждан, производственной деятельности хозяйствующих субъектов, обороноспособности и безопасности Российской Федерации.

В соответствии с Правилами охраны линий и сооружений связи Российской Федерации, утвержденными Постановлением Правительства Российской Федерации от 09 июня 1995 года № 578, на трассах кабельных и воздушных линий связи и линий радиофикации устанавливаются

1) охранные зоны с особыми условиями использования:

для подземных кабельных и для воздушных линий связи и линий радиофикации, расположенных вне населенных пунктов на безлесных участках, - в виде участков земли вдоль

этих линий, определяемых параллельными прямыми, отстоящими от трассы подземного кабеля связи или от крайних проводов воздушных линий связи и линий радиофикации не менее чем на 2 метра с каждой стороны;

для кабелей связи при переходах через судоходные и сплавные реки, озера, водохранилища и каналы (арыки) - в виде участков водного пространства по всей глубине от водной поверхности до дна, определяемых параллельными плоскостями, отстоящими от трассы морского кабеля на 0,25 морской мили с каждой стороны или от трассы кабеля при переходах через реки, озера, водохранилища и каналы (арыки) на 100 метров с каждой стороны;

для наземных и подземных необслуживаемых усилительных и регенерационных пунктов на кабельных линиях связи - в виде участков земли, определяемых замкнутой линией, отстоящей от центра установки усилительных и регенерационных пунктов или от границы их обвалования не менее чем на 3 метра и от контуров заземления не менее чем на 2 метра;

2) создаются просеки в лесных массивах и зеленых насаждениях:

при высоте насаждений менее 4 метров - шириной не менее расстояния между крайними проводами воздушных линий связи и линий радиофикации плюс 4 метра (по 2 метра с каждой стороны от крайних проводов до ветвей деревьев);

при высоте насаждений более 4 метров - шириной не менее расстояния между крайними проводами воздушных линий связи и линий радиофикации плюс 6 метров (по 3 метра с каждой стороны от крайних проводов до ветвей деревьев);

вдоль трассы кабеля связи - шириной не менее 6 метров (по 3 метра с каждой стороны от кабеля связи).

Все работы в охранных зонах линий и сооружений связи, линий и сооружений радиофикации выполняются с соблюдением действующих нормативных документов по правилам производства и приемки работ.

На трассах радиорелейных линий связи в целях предупреждения экранирующего действия распространению радиоволн эксплуатирующие предприятия определяют участки земли, на которых запрещается возведение зданий и сооружений, а также посадка деревьев. Расположение и границы этих участков предусматриваются в проектах строительства радиорелейных линий связи и согласовываются с органами местного самоуправления поселения.

Трассы линий связи должны периодически расчищаться от кустарников и деревьев, содержаться в безопасном в пожарном отношении состоянии, должна поддерживаться установленная ширина просек. Деревья, создающие угрозу проводам линий связи и опорам линий связи, должны быть вырублены с оформлением в установленном порядке лесорубочных билетов (ордеров). Просеки для кабельных и воздушных линий связи и линий радиофикации, проходящие по лесным массивам и зеленым насаждениям, должны содержаться в безопасном в пожарном отношении состоянии силами предприятий, в ведении которых находятся линии связи и линии радиофикации.

Минимально допустимые расстояния (разрывы) между сооружениями связи и радиофикации и другими сооружениями определяются правилами возведения соответствующих сооружений и не должны допускать механическое и электрическое воздействие на сооружения связи.

Охранные зоны на трассах кабельных и воздушных линий связи и линий радиофикации в полосе отвода автомобильных и железных дорог могут использоваться предприятиями автомобильного и железнодорожного транспорта для их нужд без согласования с

предприятиями, в ведении которых находятся эти линии связи, если это не связано с механическим и электрическим воздействием на сооружения линий связи, при условии обязательного обеспечения сохранности линий связи и линий радиофикации.

Режим использования территории охранных зон линий и сооружений связи определяется Правилами охраны линий и сооружений связи Российской Федерации (утв. постановлением Правительства РФ от 9 июня 1995 г. N 578).

В пределах охранных зон без письменного согласия и присутствия представителей предприятий, эксплуатирующих линии связи и линии радиофикации, юридическим и физическим лицам запрещается:

а) осуществлять всякого рода строительные, монтажные и взрывные работы, планировку грунта землеройными механизмами (за исключением зон песчаных барханов) и земляные работы (за исключением вспашки на глубину не более 0,3 метра);

б) производить геолого-съемочные, поисковые, геодезические и другие изыскательские работы, которые связаны с бурением скважин, шурфованием, взятием проб грунта, осуществлением взрывных работ;

в) производить посадку деревьев, располагать полевые станы, содержать скот, складировать материалы, корма и удобрения, жечь костры, устраивать стрельбища;

г) устраивать проезды и стоянки автотранспорта, тракторов и механизмов, провозить негабаритные грузы под проводами воздушных линий связи и линий радиофикации, строить каналы (арыки), устраивать заграждения и другие препятствия;

д) устраивать причалы для стоянки судов, барж и плавучих кранов, производить погрузочно-разгрузочные, подводно технические, дноуглубительные и землечерпательные работы, выделять рыбопромысловые участки, производить добычу рыбы, других водных животных, а также водных растений придонными орудиями лова, устраивать водопои, производить колку и заготовку льда. Судам и другим плавучим средствам запрещается бросать якоря, проходить с отданными якорями, цепями, лотами, волокушами и тралами;

е) производить строительство и реконструкцию линий электропередач, радиостанций и других объектов, излучающих электромагнитную энергию и оказывающих опасное воздействие на линии связи и линии радиофикации;

ж) производить защиту подземных коммуникаций от коррозии без учета проходящих подземных кабельных линий связи.

Юридическим и физическим лицам запрещается производить всякого рода действия, которые могут нарушить нормальную работу линий связи и линий радиофикации, в частности:

а) производить снос и реконструкцию зданий и мостов, осуществлять переустройство коллекторов, туннелей метрополитена и железных дорог, где проложены кабели связи, установлены столбы воздушных линий связи и линий радиофикации, размещены технические сооружения радиорелейных станций, кабельные ящики и распределительные коробки, без предварительного выноса заказчиками (застройщиками) линий и сооружений связи, линий и сооружений радиофикации по согласованию с предприятиями, в ведении которых находятся эти линии и сооружения;

б) производить засыпку трасс подземных кабельных линий связи, устраивать на этих трассах временные склады, стоки химически активных веществ и свалки промышленных, бытовых и прочих отходов, ломать замерные, сигнальные, предупредительные знаки и телефонные колодцы;

в) открывать двери и люки необслуживаемых усилительных и регенерационных пунктов (наземных и подземных) и радиорелейных станций, кабельных колодцев телефонной канализации, распределительных шкафов и кабельных ящиков, а также подключаться к линиям связи (за исключением лиц, обслуживающих эти линии);

г) огораживать трассы линий связи, препятствуя свободному доступу к ним технического персонала;

д) самовольно подключаться к абонентской телефонной линии и линии радиофикации в целях пользования услугами связи;

е) совершать иные действия, которые могут причинить повреждения сооружениям связи и радиофикации (повреждать опоры и арматуру воздушных линий связи, обрывать провода, набрасывать на них посторонние предметы и другое).

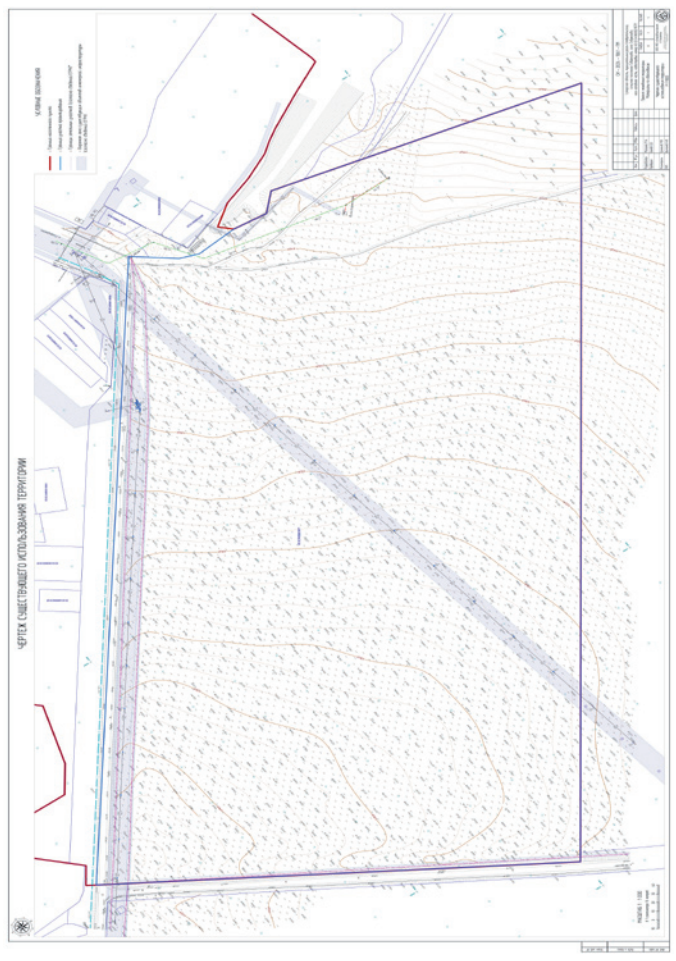

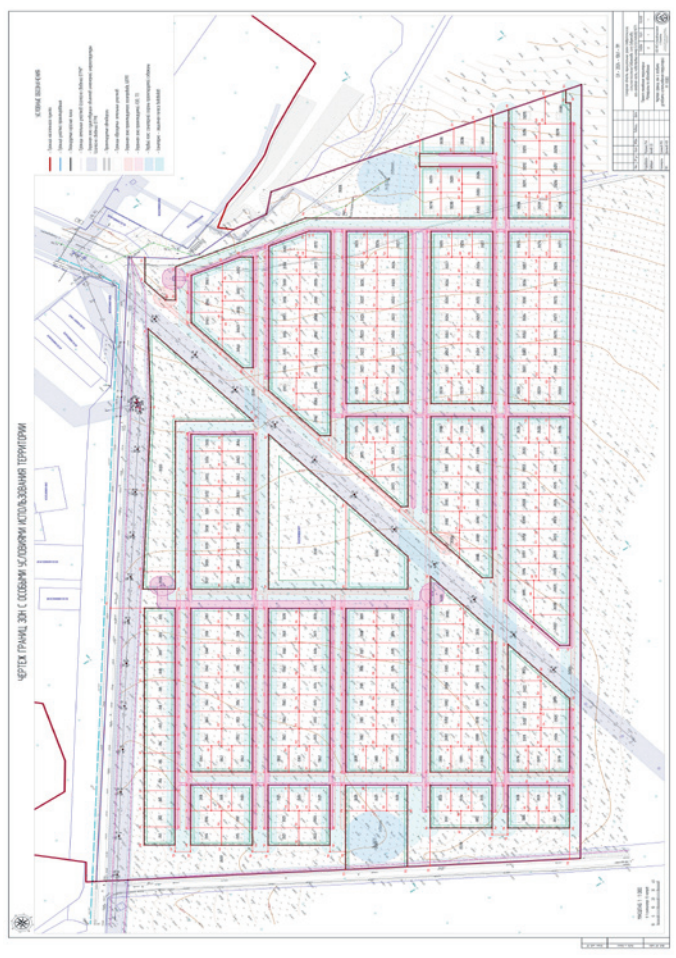

Приложение № 3 к постановлению от 30.10.2024г.
№ 86 администрации сельского поселения Севрюкаево
муниципального района Ставропольский Самарской области

СИТУАЦИОННЫЙ ПЛАН ГРАНИЦ ТЕРРИТОРИИ, В ОТНОШЕНИИ КОТОРОЙ ПРОВОДЯТСЯ ПУБЛИЧНЫЕ СЛУШАНИЯ ПО ПРОЕКТУ:

«О проведении публичных слушаний по проекту документации по планировке территории (проект планировки территории и проект межевания территории), расположенной в юго-западной части села Севрюкаево сельского поселения Севрюкаево, кадастровый номер 63:32:2406002:9071, разработанной для формирования земельных участков, предоставляемых бесплатно в собственность гражданам, имеющим трех и более детей»

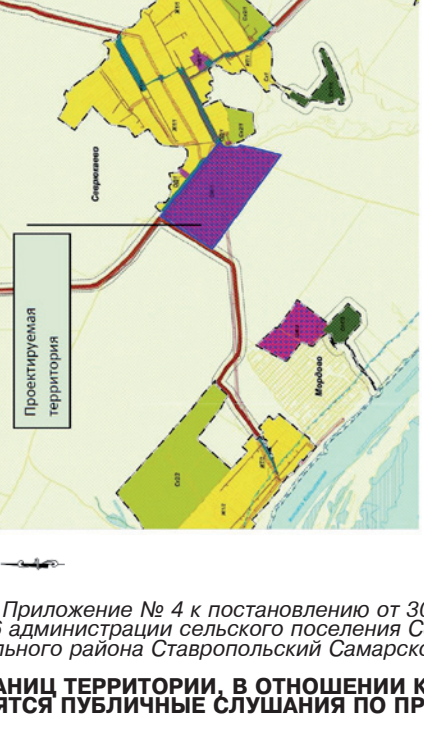

Приложение № 4 к постановлению от 30.10.2024г.
№ 86 администрации сельского поселения Севрюкаево
муниципального района Ставропольский Самарской области

СХЕМА ГРАНИЦ ТЕРРИТОРИИ, В ОТНОШЕНИИ КОТОРОЙ ПРОВОДЯТСЯ ПУБЛИЧНЫЕ СЛУШАНИЯ ПО ПРОЕКТУ:

«О проведении публичных слушаний по проекту документации по планировке территории (проект планировки территории и проект межевания территории), расположенной в юго-западной части села Севрюкаево сельского поселения Севрюкаево, кадастровый номер 63:32:2406002:9071, разрабатываемой для формирования земельных участков, предоставляемых бесплатно в собственность гражданам, имеющим трех и более детей»

Издание **«Вестник Севрюкаево»**
№31 (228), 2 ноября 2024 г.

Учредитель: Администрация сельского поселения Севрюкаево муниципального района Ставропольский Самарской области.
Главный редактор: Юлия Владимировна Гвоздева.

Издатель, редакция, типография: Муниципальное автономное учреждение муниципального района Ставропольский Самарской области «Редакция газеты «Ставрополь—на—Волге».

Адрес издателя, редакции, типографии: 445019, РФ, Самарская область, г. Тольятти, ул. Горького, 33. Тел.: 36-44-00.
Тираж — 30 экз. **Бесплатно.**

6+